

RELATÓRIO ANALÍTICO POR VEÍCULO






































Período: 10/05/2024 00:00:00 à 17/05/2024 00:00:00

Identificador: DVN4H08 LUIZ SC R 450 2021

Placa: DVN4H08

- Legenda:**
-  Mensagens enviadas do Veículo (Veículo -> Central)
 -  Mensagens enviadas do Veículo (Controle de Jornada Cliente)
 -  Mensagens enviadas da Central (Central -> Veículo)



Sentido:	Data e Hora:	Localização:	Mensagem:	Modo Emergência	Tipo Mensagem:	Vel. (Km/h)	Log ?	Latitude	Longitude
	16/05/2024 23:58:50	PA - SANTARÉM - Próx. BR-163	Parada do Veículo		Alerta de Software	0	NÃO	-2,4511	-54,7298
	16/05/2024 23:54:50	PA - SANTARÉM - Próx. BR-163	Parada do Veículo		Alerta de Software	0	NÃO	-2,4511	-54,7298
	16/05/2024 23:50:50	PA - SANTARÉM - Próx. BR-163	Parada do Veículo		Alerta de Software	0	NÃO	-2,4511	-54,7298
	16/05/2024 23:48:50	PA - SANTARÉM - Próx. BR-163	Parada do Veículo		Alerta de Software	0	NÃO	-2,4511	-54,7298
	16/05/2024 23:44:50	PA - SANTARÉM - Próx. BR-163	Parada do Veículo		Alerta de Software	0	NÃO	-2,4511	-54,7298
	16/05/2024 23:40:50	PA - SANTARÉM - Próx. BR-163	Parada do Veículo		Alerta de Software	0	NÃO	-2,4511	-54,7298
	16/05/2024 23:38:50	PA - SANTARÉM - Próx. BR-163	Parada do Veículo		Alerta de Software	0	NÃO	-2,4511	-54,7298
	16/05/2024 23:34:50	PA - SANTARÉM - Próx. BR-163	Parada do Veículo		Alerta de Software	0	NÃO	-2,4511	-54,7298
	16/05/2024 23:32:50	PA - SANTARÉM - Próx. BR-163			Posição Normal	0	NÃO	-2,4511	-54,7298
	16/05/2024 23:30:50	PA - SANTARÉM - Próx. BR-163	Parada do Veículo		Alerta de Software	0	NÃO	-2,4511	-54,7298
	16/05/2024 23:30:50	PA - SANTARÉM - Próx. BR-163			Posição Normal	0	NÃO	-2,4511	-54,7298
	16/05/2024 23:28:50	PA - SANTARÉM - Próx. BR-163	Parada do Veículo		Alerta de Software	0	NÃO	-2,4511	-54,7298
	16/05/2024 23:24:50	PA - SANTARÉM - Próx. BR-163			Posição Normal	0	NÃO	-2,4511	-54,7298
	16/05/2024 23:24:50	PA - SANTARÉM - Próx. BR-163	Parada do Veículo		Alerta de Software	0	NÃO	-2,4511	-54,7298
	16/05/2024 23:22:50	PA - SANTARÉM - Próx. BR-163			Posição Normal	0	NÃO	-2,4511	-54,7298
	16/05/2024 23:20:50	PA - SANTARÉM - Próx. BR-163	Parada do Veículo		Alerta de Software	0	NÃO	-2,4511	-54,7298
	16/05/2024 23:18:50	PA - SANTARÉM - Próx. BR-163	Parada do Veículo		Alerta de Software	0	NÃO	-2,4511	-54,7298
	16/05/2024 23:18:50	PA - SANTARÉM - Próx. BR-163			Posição Normal	0	NÃO	-2,4511	-54,7298
	16/05/2024 23:14:50	PA - SANTARÉM - Próx. BR-163	Parada do Veículo		Alerta de Software	0	NÃO	-2,4511	-54,7298
	16/05/2024 23:12:50	PA - SANTARÉM - Próx. BR-163			Posição Normal	0	NÃO	-2,4511	-54,7298
	16/05/2024 23:10:50	PA - SANTARÉM - Próx. BR-163	Parada do Veículo		Alerta de Software	0	NÃO	-2,4511	-54,7298
	16/05/2024 23:08:50	PA - SANTARÉM - Próx. BR-163	Parada do Veículo		Alerta de Software	0	NÃO	-2,4511	-54,7298
	16/05/2024 23:08:50	PA - SANTARÉM - Próx. BR-163			Posição Normal	0	NÃO	-2,4511	-54,7298
	16/05/2024 23:04:50	PA - SANTARÉM - Próx. BR-163			Posição Normal	0	NÃO	-2,4511	-54,7298
	16/05/2024 23:04:50	PA - SANTARÉM - Próx. BR-163	Parada do Veículo		Alerta de Software	0	NÃO	-2,4511	-54,7298
	16/05/2024 23:02:50	PA - SANTARÉM - Próx. BR-163			Posição Normal	0	NÃO	-2,4511	-54,7298
	16/05/2024 23:00:50	PA - SANTARÉM - Próx. BR-163	Parada do Veículo		Alerta de Software	0	NÃO	-2,4511	-54,7298
	16/05/2024 23:00:50	PA - SANTARÉM - Próx. BR-163			Posição Normal	0	NÃO	-2,4511	-54,7298
	16/05/2024 22:58:50	PA - SANTARÉM - Próx. BR-163			Posição Normal	0	NÃO	-2,4511	-54,7298
	16/05/2024 22:58:50	PA - SANTARÉM - Próx. BR-163	Parada do Veículo		Alerta de Software	0	NÃO	-2,4511	-54,7298
	16/05/2024 22:56:50	PA - SANTARÉM - Próx. BR-163	Parada do Veículo		Alerta de Software	0	NÃO	-2,4511	-54,7298
	16/05/2024 22:56:50	PA - SANTARÉM - Próx. BR-163			Posição Normal	0	NÃO	-2,4511	-54,7298
	16/05/2024 22:54:50	PA - SANTARÉM - Próx. BR-163	Parada do Veículo		Alerta de Software	0	NÃO	-2,4511	-54,7298
	16/05/2024 22:54:50	PA - SANTARÉM - Próx. BR-163	Entrada em Área de Controle 'SANTAREM - RAI0 115KM'		Alerta de Software	0	NÃO	-2,4511	-54,7298
	16/05/2024 22:52:50	PA - SANTARÉM - Próx. BR-163			Posição Normal	0	NÃO	-2,4511	-54,7298
	16/05/2024 22:50:50	PA - SANTARÉM - Próx. BR-163			Posição Normal	0	NÃO	-2,4511	-54,7298
	16/05/2024 22:50:50	PA - SANTARÉM - Próx. BR-163	Parada do Veículo		Alerta de Software	0	NÃO	-2,4511	-54,7298

RELATÓRIO ANALÍTICO POR VEÍCULO

































Período: 10/05/2024 00:00:00 à 17/05/2024 00:00:00

Identificador: DVN4H08 LUIZ SC R 450 2021

Placa: DVN4H08

- Legenda:**
-  Mensagens enviadas do Veículo (Veículo -> Central)
 -  Mensagens enviadas do Veículo (Controle de Jornada Cliente)
 -  Mensagens enviadas da Central (Central -> Veículo)



Sentido:	Data e Hora:	Localização:	Mensagem:	Modo Emergência	Tipo Mensagem:	Vel. (Km/h)	Log ?	Latitude	Longitude
	16/05/2024 22:50:40	PA - SANTARÉM - Próx. BR-163	Ignição desligada		Evento	0	NÃO	-2,4511	-54,7298
	16/05/2024 22:48:50	PA - SANTARÉM - Próx. BR-163	Ignição ligada		Status	0	NÃO	-2,4511	-54,7298
	16/05/2024 22:48:50	PA - SANTARÉM - Próx. BR-163	Parada do Veículo		Alerta de Software	0	NÃO	-2,4511	-54,7298
	16/05/2024 22:46:50	PA - SANTARÉM - Próx. BR-163	Ignição ligada		Status	0	NÃO	-2,4511	-54,7298
	16/05/2024 22:44:50	PA - SANTARÉM - Próx. BR-163	Ignição ligada		Status	0	NÃO	-2,4511	-54,7298
	16/05/2024 22:44:50	PA - SANTARÉM - Próx. BR-163	Parada do Veículo		Alerta de Software	0	NÃO	-2,4511	-54,7298
	16/05/2024 22:42:50	PA - SANTARÉM - Próx. BR-163	Ignição ligada		Status	0	NÃO	-2,4511	-54,7298
	16/05/2024 22:40:50	PA - SANTARÉM - Próx. BR-163	Ignição ligada		Status	0	NÃO	-2,4511	-54,7298
	16/05/2024 22:40:50	PA - SANTARÉM - Próx. BR-163	Parada do Veículo		Alerta de Software	0	NÃO	-2,4511	-54,7298
	16/05/2024 22:40:24	PA - SANTARÉM - Próx. BR-163	Parada do Veículo		Alerta de Software	0	NÃO	-2,4511	-54,7298
	16/05/2024 22:40:24	PA - SANTARÉM - Próx. BR-163	Ignição ligada		Evento	0	NÃO	-2,4511	-54,7298
	16/05/2024 22:38:50	PA - SANTARÉM - Próx. BR-163	Porta do Motorista aberta		Status	0	NÃO	-2,4511	-54,7298
	16/05/2024 22:38:50	PA - SANTARÉM - Próx. BR-163	Parada do Veículo		Alerta de Software	0	NÃO	-2,4511	-54,7298
	16/05/2024 22:38:46	PA - SANTARÉM - Próx. BR-163	Porta do Motorista aberta		Evento	0	NÃO	-2,4511	-54,7298
	16/05/2024 22:37:56	PA - SANTARÉM - Próx. BR-163	Porta do Carona aberta		Evento	0	NÃO	-2,4511	-54,7298
	16/05/2024 22:36:50	PA - SANTARÉM - Próx. BR-163			Posição Normal	0	NÃO	-2,4511	-54,7298
	16/05/2024 22:34:50	PA - SANTARÉM - Próx. BR-163	Parada do Veículo		Alerta de Software	0	NÃO	-2,4511	-54,7298
	16/05/2024 22:30:50	PA - SANTARÉM - Próx. BR-163	Parada do Veículo		Alerta de Software	0	NÃO	-2,4511	-54,7298
	16/05/2024 22:28:50	PA - SANTARÉM - Próx. BR-163	Parada do Veículo		Alerta de Software	0	NÃO	-2,4511	-54,7298
	16/05/2024 22:28:50	PA - SANTARÉM - Próx. BR-163			Posição Normal	0	NÃO	-2,4511	-54,7298
	16/05/2024 22:24:50	PA - SANTARÉM - Próx. BR-163	Parada do Veículo		Alerta de Software	0	NÃO	-2,4511	-54,7298
	16/05/2024 22:20:50	PA - SANTARÉM - Próx. BR-163	Parada do Veículo		Alerta de Software	0	NÃO	-2,4511	-54,7298
	16/05/2024 22:18:50	PA - SANTARÉM - Próx. BR-163	Parada do Veículo		Alerta de Software	0	NÃO	-2,4511	-54,7298
	16/05/2024 22:16:50	PA - SANTARÉM - Próx. BR-163			Posição Normal	0	NÃO	-2,4511	-54,7298
	16/05/2024 22:14:50	PA - SANTARÉM - Próx. BR-163	Parada do Veículo		Alerta de Software	0	NÃO	-2,4511	-54,7298
	16/05/2024 22:10:50	PA - SANTARÉM - Próx. BR-163			Posição Normal	0	NÃO	-2,4511	-54,7298
	16/05/2024 22:10:50	PA - SANTARÉM - Próx. BR-163	Parada do Veículo		Alerta de Software	0	NÃO	-2,4511	-54,7298
	16/05/2024 22:08:50	PA - SANTARÉM - Próx. BR-163	Parada do Veículo		Alerta de Software	0	NÃO	-2,4511	-54,7298
	16/05/2024 22:08:50	PA - SANTARÉM - Próx. BR-163			Posição Normal	0	NÃO	-2,4511	-54,7298
	16/05/2024 22:04:50	PA - SANTARÉM - Próx. BR-163	Parada do Veículo		Alerta de Software	0	NÃO	-2,4511	-54,7298
	16/05/2024 22:02:50	PA - SANTARÉM - Próx. BR-163			Posição Normal	0	NÃO	-2,4511	-54,7298
	16/05/2024 22:00:50	PA - SANTARÉM - Próx. BR-163	Parada do Veículo		Alerta de Software	0	NÃO	-2,4511	-54,7298
	16/05/2024 21:58:50	PA - SANTARÉM - Próx. BR-163	Parada do Veículo		Alerta de Software	0	NÃO	-2,4511	-54,7298
	16/05/2024 21:56:50	PA - SANTARÉM - Próx. BR-163			Posição Normal	0	NÃO	-2,4511	-54,7298
	16/05/2024 21:54:50	PA - SANTARÉM - Próx. BR-163	Parada do Veículo		Alerta de Software	0	NÃO	-2,4511	-54,7298
	16/05/2024 21:54:50	PA - SANTARÉM - Próx. BR-163			Posição Normal	0	NÃO	-2,4511	-54,7298
	16/05/2024 21:52:50	PA - SANTARÉM - Próx. BR-163			Posição Normal	0	NÃO	-2,4511	-54,7298

RELATÓRIO ANALÍTICO POR VEÍCULO


Período: 10/05/2024 00:00:00 à 17/05/2024 00:00:00

Identificador: DVN4H08 LUIZ SC R 450 2021

Placa: DVN4H08

- Legenda:**
-  Mensagens enviadas do Veículo (Veículo -> Central)
 -  Mensagens enviadas do Veículo (Controle de Jornada Cliente)
 -  Mensagens enviadas da Central (Central -> Veículo)



Sentido:	Data e Hora:	Localização:	Mensagem:	Modo Emergência	Tipo Mensagem:	Vel. (Km/h)	Log ?	Latitude	Longitude
	16/05/2024 21:52:50	PA - SANTARÉM - Próx. BR-163	Parada do Veículo		Alerta de Software	0	NÃO	-2,4511	-54,7298
	16/05/2024 21:50:50	PA - SANTARÉM - Próx. BR-163	Parada do Veículo		Alerta de Software	0	NÃO	-2,4511	-54,7298
	16/05/2024 21:50:50	PA - SANTARÉM - Próx. BR-163			Posição Normal	0	NÃO	-2,4511	-54,7298
	16/05/2024 21:48:50	PA - SANTARÉM - Próx. BR-163	Porta do Carona aberta		Status	0	NÃO	-2,4511	-54,7298
	16/05/2024 21:48:50	PA - SANTARÉM - Próx. BR-163	Parada do Veículo		Alerta de Software	0	NÃO	-2,4511	-54,7298
	16/05/2024 21:46:50	PA - SANTARÉM - Próx. BR-163	Porta do Carona aberta		Status	0	NÃO	-2,4511	-54,7298
	16/05/2024 21:46:13	PA - SANTARÉM - Próx. BR-163	Porta do Carona aberta		Evento	0	NÃO	-2,4511	-54,7298
	16/05/2024 21:44:50	PA - SANTARÉM - Próx. BR-163	Parada do Veículo		Alerta de Software	0	NÃO	-2,4511	-54,7298
	16/05/2024 21:44:50	PA - SANTARÉM - Próx. BR-163	Porta do Motorista aberta		Status	0	NÃO	-2,4511	-54,7298
	16/05/2024 21:42:50	PA - SANTARÉM - Próx. BR-163	Porta do Motorista aberta		Status	0	NÃO	-2,4511	-54,7298
	16/05/2024 21:42:50	PA - SANTARÉM - Próx. BR-163	Parada do Veículo		Alerta de Software	0	NÃO	-2,4511	-54,7298
	16/05/2024 21:40:50	PA - SANTARÉM - Próx. BR-163	Parada do Veículo		Alerta de Software	0	NÃO	-2,4511	-54,7298
	16/05/2024 21:40:50	PA - SANTARÉM - Próx. BR-163	Porta do Motorista aberta		Status	0	NÃO	-2,4511	-54,7298
	16/05/2024 21:38:50	PA - SANTARÉM - Próx. BR-163	Porta do Motorista aberta		Status	0	NÃO	-2,4511	-54,7298
	16/05/2024 21:38:50	PA - SANTARÉM - Próx. BR-163	Parada do Veículo		Alerta de Software	0	NÃO	-2,4511	-54,7298
	16/05/2024 21:36:50	PA - SANTARÉM - Próx. BR-163	Porta do Motorista aberta		Status	0	NÃO	-2,4511	-54,7298
	16/05/2024 21:34:50	PA - SANTARÉM - Próx. BR-163	Porta do Motorista aberta		Status	0	NÃO	-2,4511	-54,7298
	16/05/2024 21:34:50	PA - SANTARÉM - Próx. BR-163	Parada do Veículo		Alerta de Software	0	NÃO	-2,4511	-54,7298
	16/05/2024 21:34:44	PA - SANTARÉM - Próx. BR-163	Porta do Motorista aberta		Evento	0	NÃO	-2,4511	-54,7298
	16/05/2024 21:34:35	PA - SANTARÉM - Próx. BR-163	Porta do Carona aberta		Evento	0	NÃO	-2,4511	-54,7298
	16/05/2024 21:32:50	PA - SANTARÉM - Próx. BR-163			Posição Normal	0	NÃO	-2,4511	-54,7298
	16/05/2024 21:32:50	PA - SANTARÉM - Próx. BR-163	Parada do Veículo		Alerta de Software	0	NÃO	-2,4511	-54,7298
	16/05/2024 21:30:50	PA - SANTARÉM - Próx. BR-163	Parada do Veículo		Alerta de Software	0	NÃO	-2,4511	-54,7298
	16/05/2024 21:30:50	PA - SANTARÉM - Próx. BR-163	Porta do Carona aberta		Status	0	NÃO	-2,4511	-54,7298
	16/05/2024 21:28:50	PA - SANTARÉM - Próx. BR-163	Porta do Carona aberta		Status	0	NÃO	-2,4511	-54,7298
	16/05/2024 21:28:50	PA - SANTARÉM - Próx. BR-163	Parada do Veículo		Alerta de Software	0	NÃO	-2,4511	-54,7298
	16/05/2024 21:26:50	PA - SANTARÉM - Próx. BR-163	Porta do Carona aberta		Status	0	NÃO	-2,4511	-54,7298
	16/05/2024 21:24:50	PA - SANTARÉM - Próx. BR-163	Porta do Carona aberta		Status	0	NÃO	-2,4511	-54,7298
	16/05/2024 21:24:50	PA - SANTARÉM - Próx. BR-163	Parada do Veículo		Alerta de Software	0	NÃO	-2,4511	-54,7298
	16/05/2024 21:24:41	PA - SANTARÉM - Próx. BR-163	Porta do Carona aberta		Evento	0	NÃO	-2,4511	-54,7298
	16/05/2024 21:22:50	PA - SANTARÉM - Próx. BR-163	Porta do Carona aberta		Status	0	NÃO	-2,4511	-54,7298
	16/05/2024 21:22:50	PA - SANTARÉM - Próx. BR-163	Porta do Motorista aberta		Status	0	NÃO	-2,4511	-54,7298
	16/05/2024 21:22:50	PA - SANTARÉM - Próx. BR-163	Parada do Veículo		Alerta de Software	0	NÃO	-2,4511	-54,7298
	16/05/2024 21:20:50	PA - SANTARÉM - Próx. BR-163	Parada do Veículo		Alerta de Software	0	NÃO	-2,4511	-54,7298
	16/05/2024 21:20:50	PA - SANTARÉM - Próx. BR-163	Porta do Motorista aberta		Status	0	NÃO	-2,4511	-54,7298
	16/05/2024 21:20:50	PA - SANTARÉM - Próx. BR-163	Porta do Carona aberta		Status	0	NÃO	-2,4511	-54,7298
	16/05/2024 21:19:34	PA - SANTARÉM - Próx. BR-163	Porta do Carona aberta		Status	0	NÃO	-2,4511	-54,7298

RELATÓRIO ANALÍTICO POR VEÍCULO

Período: 10/05/2024 00:00:00 à 17/05/2024 00:00:00

Identificador: DVN4H08 LUIZ SC R 450 2021

Placa: DVN4H08

Legenda:

Mensagens enviadas do Veículo (Veículo -> Central)

Mensagens enviadas do Veículo (Controle de Jornada Cliente)

Mensagens enviadas da Central (Central -> Veículo)



Sentido:	Data e Hora:	Localização:	Mensagem:	Modo Emergência	Tipo Mensagem:	Vel. (Km/h)	Log ?	Latitude	Longitude
	16/05/2024 21:19:34	PA - SANTARÉM - Próx. BR-163	Porta do Motorista aberta		Evento	0	NÃO	-2,4511	-54,7298
	16/05/2024 21:19:34	PA - SANTARÉM - Próx. BR-163	Parada do Veículo		Alerta de Software	0	NÃO	-2,4511	-54,7298
	16/05/2024 21:18:50	PA - SANTARÉM - Próx. BR-163	Porta do Carona aberta		Status	0	NÃO	-2,4511	-54,7298
	16/05/2024 21:17:57	PA - SANTARÉM - Próx. BR-163			Posição Normal	0	NÃO	-2,4511	-54,7298
	16/05/2024 21:16:17	MENSAGEM ENVIADA PELA CENTRAL Enviada por: MATHEUS	Reinicia Teclado		Comando		-		
	16/05/2024 21:15:23	PA - SANTARÉM - Próx. BR-163	Parada do Veículo		Alerta de Software	0	NÃO	-2,4511	-54,7298
	16/05/2024 21:15:23	PA - SANTARÉM - Próx. BR-163	Porta do Carona aberta		Status	0	NÃO	-2,4511	-54,7298
	16/05/2024 21:13:23	PA - SANTARÉM - Próx. BR-163	Porta do Carona aberta		Status	0	NÃO	-2,4511	-54,7298
	16/05/2024 21:13:23	PA - SANTARÉM - Próx. BR-163	Parada do Veículo		Alerta de Software	0	NÃO	-2,4511	-54,7298
	16/05/2024 21:11:23	PA - SANTARÉM - Próx. BR-163	Parada do Veículo		Alerta de Software	0	NÃO	-2,4511	-54,7298
	16/05/2024 21:11:23	PA - SANTARÉM - Próx. BR-163	Porta do Carona aberta		Status	0	NÃO	-2,4511	-54,7298
	16/05/2024 21:09:23	PA - SANTARÉM - Próx. BR-163	Porta do Carona aberta		Status	0	NÃO	-2,4511	-54,7298
	16/05/2024 21:09:23	PA - SANTARÉM - Próx. BR-163	Parada do Veículo		Alerta de Software	0	NÃO	-2,4511	-54,7298
	16/05/2024 21:08:11	PA - SANTARÉM - Próx. BR-163	Botão de aviso de cabine pressionado		Evento	0	NÃO	-2,4511	-54,7298
	16/05/2024 21:08:11	PA - SANTARÉM - Próx. BR-163	Porta do Carona aberta		Status	0	NÃO	-2,4511	-54,7298
	16/05/2024 21:07:23	PA - SANTARÉM - Próx. BR-163	Porta do Carona aberta		Status	0	NÃO	-2,4511	-54,7298
	16/05/2024 21:06:36	PA - SANTARÉM - Próx. BR-163	Porta do Carona aberta		Evento	0	NÃO	-2,4511	-54,7298
	16/05/2024 21:06:36	PA - SANTARÉM - Próx. BR-163	Parada do Veículo		Alerta de Software	0	NÃO	-2,4511	-54,7298
	16/05/2024 21:06:18	PA - SANTARÉM - Próx. BR-163	Porta do Motorista aberta		Status	0	NÃO	-2,4511	-54,7298
	16/05/2024 21:06:18	PA - SANTARÉM - Próx. BR-163	Botão de trava de baú pressionado		Evento	0	NÃO	-2,4511	-54,7298
	16/05/2024 21:05:27	PA - SANTARÉM - Próx. BR-163	Porta do Motorista aberta		Evento	0	NÃO	-2,4511	-54,7298
	16/05/2024 21:05:27	PA - SANTARÉM - Próx. BR-163	Parada do Veículo		Alerta de Software	0	NÃO	-2,4511	-54,7298
	16/05/2024 21:05:23	PA - SANTARÉM - Próx. BR-163			Posição Normal	0	NÃO	-2,4511	-54,7298
	16/05/2024 21:03:23	PA - SANTARÉM - Próx. BR-163			Posição Normal	0	NÃO	-2,4511	-54,7298
	16/05/2024 21:03:23	PA - SANTARÉM - Próx. BR-163	Parada do Veículo		Alerta de Software	0	NÃO	-2,4511	-54,7298
	16/05/2024 21:01:23	PA - SANTARÉM - Próx. BR-163	Parada do Veículo		Alerta de Software	0	NÃO	-2,4511	-54,7298
	16/05/2024 21:01:23	PA - SANTARÉM - Próx. BR-163	Porta do Carona aberta		Status	0	NÃO	-2,4511	-54,7298
	16/05/2024 21:00:30	PA - SANTARÉM - Próx. BR-163	Porta do Carona aberta		Evento	0	NÃO	-2,4511	-54,7298
	16/05/2024 21:00:30	PA - SANTARÉM - Próx. BR-163	Parada do Veículo		Alerta de Software	0	NÃO	-2,4511	-54,7298
	16/05/2024 20:59:39	PA - SANTARÉM - Próx. BR-163	Parada do Veículo		Alerta de Software	0	NÃO	-2,4511	-54,7298
	16/05/2024 20:59:39	PA - SANTARÉM - Próx. BR-163	Porta do Baú 1 Fechada		Evento	0	NÃO	-2,4511	-54,7298
	16/05/2024 20:59:39	PA - SANTARÉM - Próx. BR-163	Porta do Motorista aberta		Status	0	NÃO	-2,4511	-54,7298
	16/05/2024 20:59:35	PA - SANTARÉM - Próx. BR-163	Porta do Motorista aberta		Status	0	NÃO	-2,4511	-54,7298
	16/05/2024 20:59:35	PA - SANTARÉM - Próx. BR-163	Porta do Baú 1 Aberta		Evento	0	NÃO	-2,4511	-54,7298
	16/05/2024 20:59:35	PA - SANTARÉM - Próx. BR-163	Parada do Veículo		Alerta de Software	0	NÃO	-2,4511	-54,7298
	16/05/2024 20:59:23	PA - SANTARÉM - Próx. BR-163	Porta do Motorista aberta		Status	0	NÃO	-2,4511	-54,7298
	16/05/2024 20:57:23	PA - SANTARÉM - Próx. BR-163	Parada do Veículo		Alerta de Software	0	NÃO	-2,4511	-54,7298

RELATÓRIO ANALÍTICO POR VEÍCULO






































Período: 10/05/2024 00:00:00 à 17/05/2024 00:00:00

Identificador: DVN4H08 LUIZ SC R 450 2021

Placa: DVN4H08

- Legenda:**
-  Mensagens enviadas do Veículo (Veículo -> Central)
 -  Mensagens enviadas do Veículo (Controle de Jornada Cliente)
 -  Mensagens enviadas da Central (Central -> Veículo)






Sentido:	Data e Hora:	Localização:	Mensagem:	Modo Emergência	Tipo Mensagem:	Vel. (Km/h)	Log ?	Latitude	Longitude
	16/05/2024 20:57:23	PA - SANTARÉM - Próx. BR-163	Porta do Motorista aberta		Status	0	NÃO	-2,4511	-54,7298
	16/05/2024 20:55:23	PA - SANTARÉM - Próx. BR-163	Porta do Motorista aberta		Status	0	NÃO	-2,4511	-54,7298
	16/05/2024 20:55:23	PA - SANTARÉM - Próx. BR-163	Parada do Veículo		Alerta de Software	0	NÃO	-2,4511	-54,7298
	16/05/2024 20:53:23	PA - SANTARÉM - Próx. BR-163	Parada do Veículo		Alerta de Software	0	NÃO	-2,4511	-54,7298
	16/05/2024 20:53:23	PA - SANTARÉM - Próx. BR-163	Porta do Motorista aberta		Status	0	NÃO	-2,4511	-54,7298
	16/05/2024 20:51:23	PA - SANTARÉM - Próx. BR-163	Porta do Motorista aberta		Status	0	NÃO	-2,4511	-54,7298
	16/05/2024 20:51:23	PA - SANTARÉM - Próx. BR-163	Parada do Veículo		Alerta de Software	0	NÃO	-2,4511	-54,7298
	16/05/2024 20:49:23	PA - SANTARÉM - Próx. BR-163	Parada do Veículo		Alerta de Software	0	NÃO	-2,4511	-54,7298
	16/05/2024 20:49:23	PA - SANTARÉM - Próx. BR-163	Porta do Motorista aberta		Status	0	NÃO	-2,4511	-54,7298
	16/05/2024 20:47:23	PA - SANTARÉM - Próx. BR-163	Porta do Motorista aberta		Status	0	NÃO	-2,4511	-54,7298
	16/05/2024 20:47:23	PA - SANTARÉM - Próx. BR-163	Parada do Veículo		Alerta de Software	0	NÃO	-2,4511	-54,7298
	16/05/2024 20:45:23	PA - SANTARÉM - Próx. BR-163	Parada do Veículo		Alerta de Software	0	NÃO	-2,4511	-54,7298
	16/05/2024 20:45:23	PA - SANTARÉM - Próx. BR-163	Porta do Motorista aberta		Status	0	NÃO	-2,4511	-54,7298
	16/05/2024 20:43:23	PA - SANTARÉM - Próx. BR-163	Porta do Motorista aberta		Status	0	NÃO	-2,4511	-54,7298
	16/05/2024 20:43:23	PA - SANTARÉM - Próx. BR-163	Parada do Veículo		Alerta de Software	0	NÃO	-2,4511	-54,7298
	16/05/2024 20:41:23	PA - SANTARÉM - Próx. BR-163	Parada do Veículo		Alerta de Software	0	NÃO	-2,4511	-54,7298
	16/05/2024 20:41:23	PA - SANTARÉM - Próx. BR-163	Porta do Motorista aberta		Status	0	NÃO	-2,4511	-54,7298
	16/05/2024 20:39:23	PA - SANTARÉM - Próx. BR-163	Porta do Motorista aberta		Status	0	NÃO	-2,4511	-54,7298
	16/05/2024 20:39:23	PA - SANTARÉM - Próx. BR-163	Parada do Veículo		Alerta de Software	0	NÃO	-2,4511	-54,7298
	16/05/2024 20:37:23	PA - SANTARÉM - Próx. BR-163	Parada do Veículo		Alerta de Software	0	NÃO	-2,4511	-54,7298
	16/05/2024 20:37:23	PA - SANTARÉM - Próx. BR-163	Porta do Motorista aberta		Status	0	NÃO	-2,4511	-54,7298
	16/05/2024 20:35:23	PA - SANTARÉM - Próx. BR-163	Porta do Motorista aberta		Status	0	NÃO	-2,4511	-54,7298
	16/05/2024 20:35:23	PA - SANTARÉM - Próx. BR-163	Parada do Veículo		Alerta de Software	0	NÃO	-2,4511	-54,7298
	16/05/2024 20:33:23	PA - SANTARÉM - Próx. BR-163	Parada do Veículo		Alerta de Software	0	NÃO	-2,4511	-54,7298
	16/05/2024 20:33:23	PA - SANTARÉM - Próx. BR-163	Porta do Motorista aberta		Status	0	NÃO	-2,4511	-54,7298
	16/05/2024 20:31:23	PA - SANTARÉM - Próx. BR-163	Porta do Motorista aberta		Status	0	NÃO	-2,4511	-54,7298
	16/05/2024 20:31:23	PA - SANTARÉM - Próx. BR-163	Parada do Veículo		Alerta de Software	0	NÃO	-2,4511	-54,7298
	16/05/2024 20:29:23	PA - SANTARÉM - Próx. BR-163	Parada do Veículo		Alerta de Software	0	NÃO	-2,4511	-54,7298
	16/05/2024 20:29:23	PA - SANTARÉM - Próx. BR-163	Porta do Motorista aberta		Status	0	NÃO	-2,4511	-54,7298
	16/05/2024 20:27:23	PA - SANTARÉM - Próx. BR-163	Porta do Motorista aberta		Status	0	NÃO	-2,4511	-54,7298
	16/05/2024 20:27:23	PA - SANTARÉM - Próx. BR-163	Parada do Veículo		Alerta de Software	0	NÃO	-2,4511	-54,7298
	16/05/2024 20:25:23	PA - SANTARÉM - Próx. BR-163	Parada do Veículo		Alerta de Software	0	NÃO	-2,4511	-54,7298
	16/05/2024 20:25:23	PA - SANTARÉM - Próx. BR-163	Porta do Motorista aberta		Status	0	NÃO	-2,4511	-54,7298
	16/05/2024 20:23:23	PA - SANTARÉM - Próx. BR-163	Porta do Motorista aberta		Status	0	NÃO	-2,4511	-54,7298
	16/05/2024 20:23:23	PA - SANTARÉM - Próx. BR-163	Parada do Veículo		Alerta de Software	0	NÃO	-2,4511	-54,7298
	16/05/2024 20:21:23	PA - SANTARÉM - Próx. BR-163	Parada do Veículo		Alerta de Software	0	NÃO	-2,4511	-54,7298
	16/05/2024 20:21:23	PA - SANTARÉM - Próx. BR-163	Porta do Motorista aberta		Status	0	NÃO	-2,4511	-54,7298

RELATÓRIO ANALÍTICO POR VEÍCULO




Período: 10/05/2024 00:00:00 à 17/05/2024 00:00:00

Identificador: DVN4H08 LUIZ SC R 450 2021

Placa: DVN4H08

- Legenda:**
-  Mensagens enviadas do Veículo (Veículo -> Central)
 -  Mensagens enviadas do Veículo (Controle de Jornada Cliente)
 -  Mensagens enviadas da Central (Central -> Veículo)






Sentido:	Data e Hora:	Localização:	Mensagem:	Modo Emergência	Tipo Mensagem:	Vel. (Km/h)	Log ?	Latitude	Longitude
	16/05/2024 20:19:23	PA - SANTARÉM - Próx. BR-163	Porta do Motorista aberta		Status	0	NÃO	-2,4511	-54,7298
	16/05/2024 20:19:23	PA - SANTARÉM - Próx. BR-163	Porta do Carona aberta		Status	0	NÃO	-2,4511	-54,7298
	16/05/2024 20:19:23	PA - SANTARÉM - Próx. BR-163	Parada do Veículo		Alerta de Software	0	NÃO	-2,4511	-54,7298
	16/05/2024 20:18:54	PA - SANTARÉM - Próx. BR-163	Porta do Motorista aberta		Status	0	NÃO	-2,4511	-54,7298
	16/05/2024 20:18:54	PA - SANTARÉM - Próx. BR-163	Porta do Carona aberta		Evento	0	NÃO	-2,4511	-54,7298
	16/05/2024 20:17:23	PA - SANTARÉM - Próx. BR-163	Porta do Motorista aberta		Status	0	NÃO	-2,4511	-54,7298
	16/05/2024 20:17:23	PA - SANTARÉM - Próx. BR-163	Parada do Veículo		Alerta de Software	0	NÃO	-2,4511	-54,7298
	16/05/2024 20:15:23	PA - SANTARÉM - Próx. BR-163	Parada do Veículo		Alerta de Software	0	NÃO	-2,4511	-54,7298
	16/05/2024 20:15:23	PA - SANTARÉM - Próx. BR-163	Porta do Motorista aberta		Status	0	NÃO	-2,4511	-54,7298
	16/05/2024 20:13:23	PA - SANTARÉM - Próx. BR-163	Porta do Motorista aberta		Status	0	NÃO	-2,4511	-54,7298
	16/05/2024 20:13:23	PA - SANTARÉM - Próx. BR-163	Parada do Veículo		Alerta de Software	0	NÃO	-2,4511	-54,7298
	16/05/2024 20:12:24	PA - SANTARÉM - Próx. BR-163	Parada do Veículo		Alerta de Software	0	NÃO	-2,4511	-54,7298
	16/05/2024 20:12:24	PA - SANTARÉM - Próx. BR-163	Porta do Carona aberta		Evento	0	NÃO	-2,4511	-54,7298
	16/05/2024 20:12:24	PA - SANTARÉM - Próx. BR-163	Porta do Motorista aberta		Status	0	NÃO	-2,4511	-54,7298
	16/05/2024 20:11:23	PA - SANTARÉM - Próx. BR-163	Porta do Motorista aberta		Status	0	NÃO	-2,4511	-54,7298
	16/05/2024 20:11:23	PA - SANTARÉM - Próx. BR-163	Parada do Veículo		Alerta de Software	0	NÃO	-2,4511	-54,7298
	16/05/2024 20:09:23	PA - SANTARÉM - Próx. BR-163	Parada do Veículo		Alerta de Software	0	NÃO	-2,4511	-54,7298
	16/05/2024 20:09:23	PA - SANTARÉM - Próx. BR-163	Porta do Motorista aberta		Status	0	NÃO	-2,4511	-54,7298
	16/05/2024 20:07:23	PA - SANTARÉM - Próx. BR-163	Porta do Motorista aberta		Status	0	NÃO	-2,4511	-54,7298
	16/05/2024 20:07:23	PA - SANTARÉM - Próx. BR-163	Parada do Veículo		Alerta de Software	0	NÃO	-2,4511	-54,7298
	16/05/2024 20:05:23	PA - SANTARÉM - Próx. BR-163	Parada do Veículo		Alerta de Software	0	NÃO	-2,4511	-54,7298
	16/05/2024 20:05:23	PA - SANTARÉM - Próx. BR-163	Porta do Motorista aberta		Status	0	NÃO	-2,4511	-54,7298
	16/05/2024 20:03:23	PA - SANTARÉM - Próx. BR-163	Porta do Motorista aberta		Status	0	NÃO	-2,4511	-54,7298
	16/05/2024 20:03:23	PA - SANTARÉM - Próx. BR-163	Parada do Veículo		Alerta de Software	0	NÃO	-2,4511	-54,7298
	16/05/2024 20:02:16	PA - SANTARÉM - Próx. BR-163	Parada do Veículo		Alerta de Software	0	NÃO	-2,4511	-54,7298
	16/05/2024 20:02:16	PA - SANTARÉM - Próx. BR-163	Porta do Motorista aberta		Evento	0	NÃO	-2,4511	-54,7298
	16/05/2024 20:01:23	PA - SANTARÉM - Próx. BR-163	Porta do Carona aberta		Status	0	NÃO	-2,4511	-54,7298
	16/05/2024 20:01:23	PA - SANTARÉM - Próx. BR-163	Parada do Veículo		Alerta de Software	0	NÃO	-2,4511	-54,7298
	16/05/2024 20:01:16	PA - SANTARÉM - Próx. BR-163	Porta do Carona aberta		Evento	0	NÃO	-2,4511	-54,7298
	16/05/2024 19:59:23	PA - SANTARÉM - Próx. BR-163	Porta do Motorista aberta		Status	0	NÃO	-2,4511	-54,7298
	16/05/2024 19:59:23	PA - SANTARÉM - Próx. BR-163	Parada do Veículo		Alerta de Software	0	NÃO	-2,4511	-54,7298
	16/05/2024 19:58:43	PA - SANTARÉM - Próx. BR-163	Porta do Motorista aberta		Evento	0	NÃO	-2,4511	-54,7298
	16/05/2024 19:57:23	PA - SANTARÉM - Próx. BR-163			Posição Normal	0	NÃO	-2,4511	-54,7298
	16/05/2024 19:57:23	PA - SANTARÉM - Próx. BR-163	Parada do Veículo		Alerta de Software	0	NÃO	-2,4511	-54,7298
	16/05/2024 19:55:23	PA - SANTARÉM - Próx. BR-163	Parada do Veículo		Alerta de Software	0	NÃO	-2,4511	-54,7298
	16/05/2024 19:55:23	PA - SANTARÉM - Próx. BR-163			Posição Normal	0	NÃO	-2,4511	-54,7298
	16/05/2024 19:53:23	PA - SANTARÉM - Próx. BR-163			Posição Normal	0	NÃO	-2,4511	-54,7298

RELATÓRIO ANALÍTICO POR VEÍCULO




Período: 10/05/2024 00:00:00 à 17/05/2024 00:00:00

Identificador: DVN4H08 LUIZ SC R 450 2021

Placa: DVN4H08

- Legenda:**
-  Mensagens enviadas do Veículo (Veículo -> Central)
 -  Mensagens enviadas do Veículo (Controle de Jornada Cliente)
 -  Mensagens enviadas da Central (Central -> Veículo)



Sentido:	Data e Hora:	Localização:	Mensagem:	Modo Emergência	Tipo Mensagem:	Vel. (Km/h)	Log ?	Latitude	Longitude
	16/05/2024 19:53:23	PA - SANTARÉM - Próx. BR-163	Parada do Veículo		Alerta de Software	0	NÃO	-2,4511	-54,7298
	16/05/2024 19:51:23	PA - SANTARÉM - Próx. BR-163	Parada do Veículo		Alerta de Software	0	NÃO	-2,4511	-54,7298
	16/05/2024 19:51:23	PA - SANTARÉM - Próx. BR-163			Posição Normal	0	NÃO	-2,4511	-54,7298
	16/05/2024 19:49:23	PA - SANTARÉM - Próx. BR-163	Porta do Carona aberta		Status	0	NÃO	-2,4511	-54,7298
	16/05/2024 19:49:23	PA - SANTARÉM - Próx. BR-163	Parada do Veículo		Alerta de Software	0	NÃO	-2,4511	-54,7298
	16/05/2024 19:48:55	PA - SANTARÉM - Próx. BR-163	Porta do Carona aberta		Status	0	NÃO	-2,4511	-54,7298
	16/05/2024 19:48:55	PA - SANTARÉM - Próx. BR-163	Engate da Carreta 1		Evento	0	NÃO	-2,4511	-54,7298
	16/05/2024 19:48:46	PA - SANTARÉM - Próx. BR-163	Parada do Veículo		Alerta de Software	0	NÃO	-2,4511	-54,7298
	16/05/2024 19:48:46	PA - SANTARÉM - Próx. BR-163	Desengate da carreta 1		Status	0	NÃO	-2,4511	-54,7298
	16/05/2024 19:48:46	PA - SANTARÉM - Próx. BR-163	Porta do Carona aberta		Evento	0	NÃO	-2,4511	-54,7298
	16/05/2024 19:47:23	PA - SANTARÉM - Próx. BR-163	Desengate da carreta 1		Status	0	NÃO	-2,4511	-54,7298
	16/05/2024 19:47:23	PA - SANTARÉM - Próx. BR-163	Parada do Veículo		Alerta de Software	0	NÃO	-2,4511	-54,7298
	16/05/2024 19:45:23	PA - SANTARÉM - Próx. BR-163	Parada do Veículo		Alerta de Software	0	NÃO	-2,4511	-54,7298
	16/05/2024 19:45:23	PA - SANTARÉM - Próx. BR-163	Desengate da carreta 1		Status	0	NÃO	-2,4511	-54,7298
	16/05/2024 19:43:23	PA - SANTARÉM - Próx. BR-163	Desengate da carreta 1		Status	0	NÃO	-2,4511	-54,7298
	16/05/2024 19:43:23	PA - SANTARÉM - Próx. BR-163	Parada do Veículo		Alerta de Software	0	NÃO	-2,4511	-54,7298
	16/05/2024 19:41:23	PA - SANTARÉM - Próx. BR-163	Parada do Veículo		Alerta de Software	0	NÃO	-2,4511	-54,7298
	16/05/2024 19:41:23	PA - SANTARÉM - Próx. BR-163	Desengate da carreta 1		Status	0	NÃO	-2,4511	-54,7298
	16/05/2024 19:39:23	PA - SANTARÉM - Próx. BR-163	Desengate da carreta 1		Status	0	NÃO	-2,4511	-54,7298
	16/05/2024 19:39:23	PA - SANTARÉM - Próx. BR-163	Parada do Veículo		Alerta de Software	0	NÃO	-2,4511	-54,7298
	16/05/2024 19:37:23	PA - SANTARÉM - Próx. BR-163	Parada do Veículo		Alerta de Software	0	NÃO	-2,4511	-54,7298
	16/05/2024 19:37:23	PA - SANTARÉM - Próx. BR-163	Desengate da carreta 1		Status	0	NÃO	-2,4511	-54,7298
	16/05/2024 19:35:23	PA - SANTARÉM - Próx. BR-163	Desengate da carreta 1		Status	0	NÃO	-2,4511	-54,7298
	16/05/2024 19:35:23	PA - SANTARÉM - Próx. BR-163	Parada do Veículo		Alerta de Software	0	NÃO	-2,4511	-54,7298
	16/05/2024 19:33:23	PA - SANTARÉM - Próx. BR-163	Parada do Veículo		Alerta de Software	0	NÃO	-2,4511	-54,7298
	16/05/2024 19:33:23	PA - SANTARÉM - Próx. BR-163	Desengate da carreta 1		Status	0	NÃO	-2,4511	-54,7298
	16/05/2024 19:31:23	PA - SANTARÉM - Próx. BR-163	Desengate da carreta 1		Status	0	NÃO	-2,4511	-54,7298
	16/05/2024 19:31:23	PA - SANTARÉM - Próx. BR-163	Parada do Veículo		Alerta de Software	0	NÃO	-2,4511	-54,7298
	16/05/2024 19:29:23	PA - SANTARÉM - Próx. BR-163	Parada do Veículo		Alerta de Software	0	NÃO	-2,4511	-54,7298
	16/05/2024 19:29:23	PA - SANTARÉM - Próx. BR-163	Desengate da carreta 1		Status	0	NÃO	-2,4511	-54,7298
	16/05/2024 19:28:26	PA - SANTARÉM - Próx. BR-163	Porta do Motorista aberta		Evento	0	NÃO	-2,4511	-54,7298
	16/05/2024 19:28:26	PA - SANTARÉM - Próx. BR-163	Desengate da carreta 1		Status	0	NÃO	-2,4511	-54,7298
	16/05/2024 19:28:26	PA - SANTARÉM - Próx. BR-163	Parada do Veículo		Alerta de Software	0	NÃO	-2,4511	-54,7298
	16/05/2024 19:28:04	PA - SANTARÉM - Próx. BR-163	Parada do Veículo		Alerta de Software	0	NÃO	-2,4511	-54,7298
	16/05/2024 19:28:04	PA - SANTARÉM - Próx. BR-163	Desengate da carreta 1		Status	0	NÃO	-2,4511	-54,7298
	16/05/2024 19:28:04	PA - SANTARÉM - Próx. BR-163	Porta do Motorista aberta		Evento	0	NÃO	-2,4511	-54,7298
	16/05/2024 19:27:23	PA - SANTARÉM - Próx. BR-163	Desengate da carreta 1		Status	0	NÃO	-2,4511	-54,7298

RELATÓRIO ANALÍTICO POR VEÍCULO





































Período: 10/05/2024 00:00:00 à 17/05/2024 00:00:00

Identificador: DVN4H08 LUIZ SC R 450 2021

Placa: DVN4H08

- Legenda:**
-  Mensagens enviadas do Veículo (Veículo -> Central)
 -  Mensagens enviadas do Veículo (Controle de Jornada Cliente)
 -  Mensagens enviadas da Central (Central -> Veículo)



Sentido:	Data e Hora:	Localização:	Mensagem:	Modo Emergência	Tipo Mensagem:	Vel. (Km/h)	Log ?	Latitude	Longitude
	16/05/2024 19:27:23	PA - SANTARÉM - Próx. BR-163	Parada do Veículo		Alerta de Software	0	NÃO	-2,4511	-54,7298
	16/05/2024 19:25:23	PA - SANTARÉM - Próx. BR-163	Parada do Veículo		Alerta de Software	0	NÃO	-2,4511	-54,7298
	16/05/2024 19:25:23	PA - SANTARÉM - Próx. BR-163	Desengate da carreta 1		Status	0	NÃO	-2,4511	-54,7298
	16/05/2024 19:25:03	PA - SANTARÉM - Próx. BR-163	Porta do Motorista aberta		Status	0	NÃO	-2,4511	-54,7298
	16/05/2024 19:25:03	PA - SANTARÉM - Próx. BR-163	Desengate da carreta 1		Status	0	NÃO	-2,4511	-54,7298
	16/05/2024 19:25:03	PA - SANTARÉM - Próx. BR-163	Ignição desligada		Evento	0	NÃO	-2,4511	-54,7298
	16/05/2024 19:25:03	PA - SANTARÉM - Próx. BR-163	Parada do Veículo		Alerta de Software	0	NÃO	-2,4511	-54,7298
	16/05/2024 19:24:51	PA - SANTARÉM - Próx. BR-163	Desengate da carreta 1		Status	0	NÃO	-2,4511	-54,7298
	16/05/2024 19:24:51	PA - SANTARÉM - Próx. BR-163	Porta do Motorista aberta		Evento	0	NÃO	-2,4511	-54,7298
	16/05/2024 19:24:51	PA - SANTARÉM - Próx. BR-163	Ignição ligada		Status	0	NÃO	-2,4511	-54,7298
	16/05/2024 19:23:23	PA - SANTARÉM - Próx. BR-163	Ignição ligada		Status	2	NÃO	-2,4511	-54,7303
	16/05/2024 19:23:23	PA - SANTARÉM - Próx. BR-163	Desengate da carreta 1		Status	2	NÃO	-2,4511	-54,7303
	16/05/2024 19:22:16	PA - SANTARÉM - Próx. BR-163	Parada do Veículo		Alerta de Software	0	NÃO	-2,4512	-54,7303
	16/05/2024 19:22:16	PA - SANTARÉM - Próx. BR-163	Desengate da carreta 1		Status	0	NÃO	-2,4512	-54,7303
	16/05/2024 19:22:16	PA - SANTARÉM - Próx. BR-163	Ignição ligada		Evento	0	NÃO	-2,4512	-54,7303
	16/05/2024 19:21:54	PA - SANTARÉM - Próx. BR-163	Desengate da carreta 1		Status	0	NÃO	-2,4512	-54,7303
	16/05/2024 19:21:54	PA - SANTARÉM - Próx. BR-163	Porta do Motorista aberta		Evento	0	NÃO	-2,4512	-54,7303
	16/05/2024 19:21:54	PA - SANTARÉM - Próx. BR-163	Parada do Veículo		Alerta de Software	0	NÃO	-2,4512	-54,7303
	16/05/2024 19:21:23	PA - SANTARÉM - Próx. BR-163	Parada do Veículo		Alerta de Software	0	NÃO	-2,4512	-54,7303
	16/05/2024 19:21:23	PA - SANTARÉM - Próx. BR-163	Desengate da carreta 1		Status	0	NÃO	-2,4512	-54,7303
	16/05/2024 19:19:24	PA - SANTARÉM - Próx. BR-163	Desengate da carreta 1		Status	0	NÃO	-2,4512	-54,7303
	16/05/2024 19:19:24	PA - SANTARÉM - Próx. BR-163	Parada do Veículo		Alerta de Software	0	NÃO	-2,4512	-54,7303
	16/05/2024 19:17:25	PA - SANTARÉM - Próx. BR-163	Parada do Veículo		Alerta de Software	0	NÃO	-2,4512	-54,7303
	16/05/2024 19:17:25	PA - SANTARÉM - Próx. BR-163	Desengate da carreta 1		Status	0	NÃO	-2,4512	-54,7303
	16/05/2024 19:15:25	PA - SANTARÉM - Próx. BR-163	Desengate da carreta 1		Status	0	NÃO	-2,4512	-54,7303
	16/05/2024 19:15:25	PA - SANTARÉM - Próx. BR-163	Parada do Veículo		Alerta de Software	0	NÃO	-2,4512	-54,7303
	16/05/2024 19:13:25	PA - SANTARÉM - Próx. BR-163	Parada do Veículo		Alerta de Software	0	NÃO	-2,4512	-54,7303
	16/05/2024 19:13:25	PA - SANTARÉM - Próx. BR-163	Desengate da carreta 1		Status	0	NÃO	-2,4512	-54,7303
	16/05/2024 19:12:09	PA - SANTARÉM - Próx. BR-163	Desengate da carreta 1		Status	0	NÃO	-2,4512	-54,7303
	16/05/2024 19:12:09	PA - SANTARÉM - Próx. BR-163	Ignição desligada		Evento	0	NÃO	-2,4512	-54,7303
	16/05/2024 19:12:09	PA - SANTARÉM - Próx. BR-163	Porta do Motorista aberta		Status	0	NÃO	-2,4512	-54,7303
	16/05/2024 19:12:09	PA - SANTARÉM - Próx. BR-163	Parada do Veículo		Alerta de Software	0	NÃO	-2,4512	-54,7303
	16/05/2024 19:12:05	PA - SANTARÉM - Próx. BR-163	Porta do Motorista aberta		Status	0	NÃO	-2,4512	-54,7303
	16/05/2024 19:12:05	PA - SANTARÉM - Próx. BR-163	Desengate da carreta 1		Status	0	NÃO	-2,4512	-54,7303
	16/05/2024 19:12:05	PA - SANTARÉM - Próx. BR-163	Ignição ligada		Evento	0	NÃO	-2,4512	-54,7303
	16/05/2024 19:11:44	PA - SANTARÉM - Próx. BR-163	Desengate da carreta 1		Status	0	NÃO	-2,4512	-54,7303
	16/05/2024 19:11:44	PA - SANTARÉM - Próx. BR-163	Porta do Motorista aberta		Evento	0	NÃO	-2,4512	-54,7303

RELATÓRIO ANALÍTICO POR VEÍCULO





































Período: 10/05/2024 00:00:00 à 17/05/2024 00:00:00

Identificador: DVN4H08 LUIZ SC R 450 2021

Placa: DVN4H08

- Legenda:**
-  Mensagens enviadas do Veículo (Veículo -> Central)
 -  Mensagens enviadas do Veículo (Controle de Jornada Cliente)
 -  Mensagens enviadas da Central (Central -> Veículo)



Sentido:	Data e Hora:	Localização:	Mensagem:	Modo Emergência	Tipo Mensagem:	Vel. (Km/h)	Log ?	Latitude	Longitude
	16/05/2024 19:11:25	PA - SANTARÉM - Próx. BR-163	Parada do Veículo		Alerta de Software	0	NÃO	-2,4512	-54,7303
	16/05/2024 19:11:25	PA - SANTARÉM - Próx. BR-163	Desengate da carreta 1		Status	0	NÃO	-2,4512	-54,7303
	16/05/2024 19:09:25	PA - SANTARÉM - Próx. BR-163	Desengate da carreta 1		Status	0	NÃO	-2,4512	-54,7303
	16/05/2024 19:09:25	PA - SANTARÉM - Próx. BR-163	Parada do Veículo		Alerta de Software	0	NÃO	-2,4512	-54,7303
	16/05/2024 19:07:25	PA - SANTARÉM - Próx. BR-163	Parada do Veículo		Alerta de Software	0	NÃO	-2,4512	-54,7303
	16/05/2024 19:07:25	PA - SANTARÉM - Próx. BR-163	Desengate da carreta 1		Status	0	NÃO	-2,4512	-54,7303
	16/05/2024 19:05:25	PA - SANTARÉM - Próx. BR-163	Desengate da carreta 1		Status	0	NÃO	-2,4512	-54,7303
	16/05/2024 19:05:25	PA - SANTARÉM - Próx. BR-163	Parada do Veículo		Alerta de Software	0	NÃO	-2,4512	-54,7303
	16/05/2024 19:03:25	PA - SANTARÉM - Próx. BR-163	Parada do Veículo		Alerta de Software	0	NÃO	-2,4512	-54,7303
	16/05/2024 19:03:25	PA - SANTARÉM - Próx. BR-163	Desengate da carreta 1		Status	0	NÃO	-2,4512	-54,7303
	16/05/2024 19:01:25	PA - SANTARÉM - Próx. BR-163	Desengate da carreta 1		Status	0	NÃO	-2,4512	-54,7303
	16/05/2024 19:01:25	PA - SANTARÉM - Próx. BR-163	Parada do Veículo		Alerta de Software	0	NÃO	-2,4512	-54,7303
	16/05/2024 19:00:51	PA - SANTARÉM - Próx. BR-163	Porta do Motorista aberta		Evento	0	NÃO	-2,4512	-54,7303
	16/05/2024 19:00:51	PA - SANTARÉM - Próx. BR-163	Desengate da carreta 1		Status	0	NÃO	-2,4512	-54,7303
	16/05/2024 19:00:31	PA - SANTARÉM - Próx. BR-163	Desengate da carreta 1		Status	0	NÃO	-2,4512	-54,7303
	16/05/2024 19:00:31	PA - SANTARÉM - Próx. BR-163	Porta do Motorista aberta		Evento	0	NÃO	-2,4512	-54,7303
	16/05/2024 19:00:29	PA - SANTARÉM - Próx. BR-163	Ignição desligada		Evento	0	NÃO	-2,4512	-54,7303
	16/05/2024 19:00:29	PA - SANTARÉM - Próx. BR-163	Desengate da carreta 1		Status	0	NÃO	-2,4512	-54,7303
	16/05/2024 18:59:25	PA - SANTARÉM - Próx. BR-163	Desengate da carreta 1		Status	3	NÃO	-2,4511	-54,7303
	16/05/2024 18:59:25	PA - SANTARÉM - Próx. BR-163	Ignição ligada		Status	3	NÃO	-2,4511	-54,7303
	16/05/2024 18:57:25	PA - SANTARÉM - Próx. BR-163	Ignição ligada		Status	0	NÃO	-2,4512	-54,7303
	16/05/2024 18:57:25	PA - SANTARÉM - Próx. BR-163	Desengate da carreta 1		Status	0	NÃO	-2,4512	-54,7303
	16/05/2024 18:57:25	PA - SANTARÉM - Próx. BR-163	Parada do Veículo		Alerta de Software	0	NÃO	-2,4512	-54,7303
	16/05/2024 18:55:55	PA - SANTARÉM - Próx. BR-163	Parada do Veículo		Alerta de Software	0	NÃO	-2,4512	-54,7303
	16/05/2024 18:55:55	PA - SANTARÉM - Próx. BR-163	Porta do Motorista aberta		Status	0	NÃO	-2,4512	-54,7303
	16/05/2024 18:55:55	PA - SANTARÉM - Próx. BR-163	Desengate da carreta 1		Status	0	NÃO	-2,4512	-54,7303
	16/05/2024 18:55:55	PA - SANTARÉM - Próx. BR-163	Ignição ligada		Evento	0	NÃO	-2,4512	-54,7303
	16/05/2024 18:55:27	PA - SANTARÉM - Próx. BR-163	Desengate da carreta 1		Status	0	NÃO	-2,4512	-54,7303
	16/05/2024 18:55:27	PA - SANTARÉM - Próx. BR-163	Porta do Motorista aberta		Evento	0	NÃO	-2,4512	-54,7303
	16/05/2024 18:55:27	PA - SANTARÉM - Próx. BR-163	Parada do Veículo		Alerta de Software	0	NÃO	-2,4512	-54,7303
	16/05/2024 18:55:25	PA - SANTARÉM - Próx. BR-163	Parada do Veículo		Alerta de Software	0	NÃO	-2,4512	-54,7303
	16/05/2024 18:55:25	PA - SANTARÉM - Próx. BR-163	Desengate da carreta 1		Status	0	NÃO	-2,4512	-54,7303
	16/05/2024 18:53:25	PA - SANTARÉM - Próx. BR-163	Desengate da carreta 1		Status	0	NÃO	-2,4512	-54,7303
	16/05/2024 18:53:25	PA - SANTARÉM - Próx. BR-163	Parada do Veículo		Alerta de Software	0	NÃO	-2,4512	-54,7303
	16/05/2024 18:51:25	PA - SANTARÉM - Próx. BR-163	Parada do Veículo		Alerta de Software	0	NÃO	-2,4512	-54,7303
	16/05/2024 18:51:25	PA - SANTARÉM - Próx. BR-163	Desengate da carreta 1		Status	0	NÃO	-2,4512	-54,7303
	16/05/2024 18:49:25	PA - SANTARÉM - Próx. BR-163	Desengate da carreta 1		Status	0	NÃO	-2,4512	-54,7303

RELATÓRIO ANALÍTICO POR VEÍCULO






































Período: 10/05/2024 00:00:00 à 17/05/2024 00:00:00

Identificador: DVN4H08 LUIZ SC R 450 2021

Placa: DVN4H08

- Legenda:**
-  Mensagens enviadas do Veículo (Veículo -> Central)
 -  Mensagens enviadas do Veículo (Controle de Jornada Cliente)
 -  Mensagens enviadas da Central (Central -> Veículo)



Sentido:	Data e Hora:	Localização:	Mensagem:	Modo Emergência	Tipo Mensagem:	Vel. (Km/h)	Log ?	Latitude	Longitude
	16/05/2024 18:49:25	PA - SANTARÉM - Próx. BR-163	Parada do Veículo		Alerta de Software	0	NÃO	-2,4512	-54,7303
	16/05/2024 18:47:25	PA - SANTARÉM - Próx. BR-163	Parada do Veículo		Alerta de Software	0	NÃO	-2,4512	-54,7303
	16/05/2024 18:47:25	PA - SANTARÉM - Próx. BR-163	Desengate da carreta 1		Status	0	NÃO	-2,4512	-54,7303
	16/05/2024 18:45:25	PA - SANTARÉM - Próx. BR-163	Desengate da carreta 1		Status	0	NÃO	-2,4512	-54,7303
	16/05/2024 18:45:25	PA - SANTARÉM - Próx. BR-163	Parada do Veículo		Alerta de Software	0	NÃO	-2,4512	-54,7303
	16/05/2024 18:43:25	PA - SANTARÉM - Próx. BR-163	Parada do Veículo		Alerta de Software	0	NÃO	-2,4512	-54,7303
	16/05/2024 18:43:25	PA - SANTARÉM - Próx. BR-163	Desengate da carreta 1		Status	0	NÃO	-2,4512	-54,7303
	16/05/2024 18:41:25	PA - SANTARÉM - Próx. BR-163	Desengate da carreta 1		Status	0	NÃO	-2,4512	-54,7303
	16/05/2024 18:41:25	PA - SANTARÉM - Próx. BR-163	Parada do Veículo		Alerta de Software	0	NÃO	-2,4512	-54,7303
	16/05/2024 18:39:25	PA - SANTARÉM - Próx. BR-163	Parada do Veículo		Alerta de Software	0	NÃO	-2,4512	-54,7303
	16/05/2024 18:39:25	PA - SANTARÉM - Próx. BR-163	Desengate da carreta 1		Status	0	NÃO	-2,4512	-54,7303
	16/05/2024 18:37:25	PA - SANTARÉM - Próx. BR-163	Desengate da carreta 1		Status	0	NÃO	-2,4512	-54,7303
	16/05/2024 18:37:25	PA - SANTARÉM - Próx. BR-163	Parada do Veículo		Alerta de Software	0	NÃO	-2,4512	-54,7303
	16/05/2024 18:35:25	PA - SANTARÉM - Próx. BR-163	Parada do Veículo		Alerta de Software	0	NÃO	-2,4512	-54,7303
	16/05/2024 18:35:25	PA - SANTARÉM - Próx. BR-163	Desengate da carreta 1		Status	0	NÃO	-2,4512	-54,7303
	16/05/2024 18:33:25	PA - SANTARÉM - Próx. BR-163	Desengate da carreta 1		Status	0	NÃO	-2,4512	-54,7303
	16/05/2024 18:33:25	PA - SANTARÉM - Próx. BR-163	Parada do Veículo		Alerta de Software	0	NÃO	-2,4512	-54,7303
	16/05/2024 18:31:25	PA - SANTARÉM - Próx. BR-163	Parada do Veículo		Alerta de Software	0	NÃO	-2,4512	-54,7303
	16/05/2024 18:31:25	PA - SANTARÉM - Próx. BR-163	Desengate da carreta 1		Status	0	NÃO	-2,4512	-54,7303
	16/05/2024 18:29:25	PA - SANTARÉM - Próx. BR-163	Desengate da carreta 1		Status	0	NÃO	-2,4512	-54,7303
	16/05/2024 18:29:25	PA - SANTARÉM - Próx. BR-163	Parada do Veículo		Alerta de Software	0	NÃO	-2,4512	-54,7303
	16/05/2024 18:27:25	PA - SANTARÉM - Próx. BR-163	Parada do Veículo		Alerta de Software	0	NÃO	-2,4512	-54,7303
	16/05/2024 18:27:25	PA - SANTARÉM - Próx. BR-163	Desengate da carreta 1		Status	0	NÃO	-2,4512	-54,7303
	16/05/2024 18:25:25	PA - SANTARÉM - Próx. BR-163	Desengate da carreta 1		Status	0	NÃO	-2,4512	-54,7303
	16/05/2024 18:25:25	PA - SANTARÉM - Próx. BR-163	Parada do Veículo		Alerta de Software	0	NÃO	-2,4512	-54,7303
	16/05/2024 18:23:25	PA - SANTARÉM - Próx. BR-163	Parada do Veículo		Alerta de Software	0	NÃO	-2,4512	-54,7303
	16/05/2024 18:23:25	PA - SANTARÉM - Próx. BR-163	Desengate da carreta 1		Status	0	NÃO	-2,4512	-54,7303
	16/05/2024 18:21:25	PA - SANTARÉM - Próx. BR-163	Desengate da carreta 1		Status	0	NÃO	-2,4512	-54,7303
	16/05/2024 18:21:25	PA - SANTARÉM - Próx. BR-163	Parada do Veículo		Alerta de Software	0	NÃO	-2,4512	-54,7303
	16/05/2024 18:19:25	PA - SANTARÉM - Próx. BR-163	Parada do Veículo		Alerta de Software	0	NÃO	-2,4512	-54,7303
	16/05/2024 18:19:25	PA - SANTARÉM - Próx. BR-163	Desengate da carreta 1		Status	0	NÃO	-2,4512	-54,7303
	16/05/2024 18:17:25	PA - SANTARÉM - Próx. BR-163	Desengate da carreta 1		Status	0	NÃO	-2,4512	-54,7303
	16/05/2024 18:17:25	PA - SANTARÉM - Próx. BR-163	Parada do Veículo		Alerta de Software	0	NÃO	-2,4512	-54,7303
	16/05/2024 18:15:25	PA - SANTARÉM - Próx. BR-163	Parada do Veículo		Alerta de Software	0	NÃO	-2,4512	-54,7303
	16/05/2024 18:15:25	PA - SANTARÉM - Próx. BR-163	Desengate da carreta 1		Status	0	NÃO	-2,4512	-54,7303
	16/05/2024 18:13:25	PA - SANTARÉM - Próx. BR-163	Desengate da carreta 1		Status	0	NÃO	-2,4512	-54,7303
	16/05/2024 18:13:25	PA - SANTARÉM - Próx. BR-163	Parada do Veículo		Alerta de Software	0	NÃO	-2,4512	-54,7303

RELATÓRIO ANALÍTICO POR VEÍCULO

Período: 10/05/2024 00:00:00 à 17/05/2024 00:00:00

Identificador: DVN4H08 LUIZ SC R 450 2021

Placa: DVN4H08

- Legenda:**
-  Mensagens enviadas do Veículo (Veículo -> Central)
 -  Mensagens enviadas do Veículo (Controle de Jornada Cliente)
 -  Mensagens enviadas da Central (Central -> Veículo)






Sentido:	Data e Hora:	Localização:	Mensagem:	Modo Emergência	Tipo Mensagem:	Vel. (Km/h)	Log ?	Latitude	Longitude
	16/05/2024 18:11:25	PA - SANTARÉM - Próx. BR-163	Parada do Veículo		Alerta de Software	0	NÃO	-2,4512	-54,7303
	16/05/2024 18:11:25	PA - SANTARÉM - Próx. BR-163	Desengate da carreta 1		Status	0	NÃO	-2,4512	-54,7303
	16/05/2024 18:09:25	PA - SANTARÉM - Próx. BR-163	Desengate da carreta 1		Status	0	NÃO	-2,4512	-54,7303
	16/05/2024 18:09:25	PA - SANTARÉM - Próx. BR-163	Parada do Veículo		Alerta de Software	0	NÃO	-2,4512	-54,7303
	16/05/2024 18:07:25	PA - SANTARÉM - Próx. BR-163	Parada do Veículo		Alerta de Software	0	NÃO	-2,4512	-54,7303
	16/05/2024 18:07:25	PA - SANTARÉM - Próx. BR-163	Desengate da carreta 1		Status	0	NÃO	-2,4512	-54,7303
	16/05/2024 18:05:25	PA - SANTARÉM - Próx. BR-163	Desengate da carreta 1		Status	0	NÃO	-2,4512	-54,7303
	16/05/2024 18:05:25	PA - SANTARÉM - Próx. BR-163	Parada do Veículo		Alerta de Software	0	NÃO	-2,4512	-54,7303
	16/05/2024 18:03:25	PA - SANTARÉM - Próx. BR-163	Parada do Veículo		Alerta de Software	0	NÃO	-2,4512	-54,7303
	16/05/2024 18:03:25	PA - SANTARÉM - Próx. BR-163	Desengate da carreta 1		Status	0	NÃO	-2,4512	-54,7303
	16/05/2024 18:01:25	PA - SANTARÉM - Próx. BR-163	Desengate da carreta 1		Status	0	NÃO	-2,4512	-54,7303
	16/05/2024 18:01:25	PA - SANTARÉM - Próx. BR-163	Parada do Veículo		Alerta de Software	0	NÃO	-2,4512	-54,7303
	16/05/2024 17:59:25	PA - SANTARÉM - Próx. BR-163	Parada do Veículo		Alerta de Software	0	NÃO	-2,4512	-54,7303
	16/05/2024 17:59:25	PA - SANTARÉM - Próx. BR-163	Entrada em Área de Controle 'SANTAREM - RAO 115KM'		Alerta de Software	0	NÃO	-2,4512	-54,7303
	16/05/2024 17:59:25	PA - SANTARÉM - Próx. BR-163	Desengate da carreta 1		Status	0	NÃO	-2,4512	-54,7303
	16/05/2024 17:57:25	PA - SANTARÉM - Próx. BR-163	Desengate da carreta 1		Status	0	NÃO	-2,4512	-54,7303
	16/05/2024 17:57:25	PA - SANTARÉM - Próx. BR-163	Parada do Veículo		Alerta de Software	0	NÃO	-2,4512	-54,7303
	16/05/2024 17:57:25	PA - SANTARÉM - Próx. BR-163	Entrada em Área de Controle 'SANTAREM - RAO 115KM'		Alerta de Software	0	NÃO	-2,4512	-54,7303
	16/05/2024 17:55:25	PA - SANTARÉM - Próx. BR-163	Parada do Veículo		Alerta de Software	0	NÃO	-2,4512	-54,7303
	16/05/2024 17:55:25	PA - SANTARÉM - Próx. BR-163	Desengate da carreta 1		Status	0	NÃO	-2,4512	-54,7303
	16/05/2024 17:53:25	PA - SANTARÉM - Próx. BR-163	Desengate da carreta 1		Status	0	NÃO	-2,4512	-54,7303
	16/05/2024 17:53:25	PA - SANTARÉM - Próx. BR-163	Parada do Veículo		Alerta de Software	0	NÃO	-2,4512	-54,7303
	16/05/2024 17:51:25	PA - SANTARÉM - Próx. BR-163	Parada do Veículo		Alerta de Software	0	NÃO	-2,4512	-54,7303
	16/05/2024 17:51:25	PA - SANTARÉM - Próx. BR-163	Desengate da carreta 1		Status	0	NÃO	-2,4512	-54,7303
	16/05/2024 17:49:25	PA - SANTARÉM - Próx. BR-163	Desengate da carreta 1		Status	0	NÃO	-2,4512	-54,7303
	16/05/2024 17:49:25	PA - SANTARÉM - Próx. BR-163	Parada do Veículo		Alerta de Software	0	NÃO	-2,4512	-54,7303
	16/05/2024 17:47:25	PA - SANTARÉM - Próx. BR-163	Parada do Veículo		Alerta de Software	0	NÃO	-2,4512	-54,7303
	16/05/2024 17:47:25	PA - SANTARÉM - Próx. BR-163	Desengate da carreta 1		Status	0	NÃO	-2,4512	-54,7303
	16/05/2024 17:45:25	PA - SANTARÉM - Próx. BR-163	Desengate da carreta 1		Status	0	NÃO	-2,4512	-54,7303
	16/05/2024 17:45:25	PA - SANTARÉM - Próx. BR-163	Parada do Veículo		Alerta de Software	0	NÃO	-2,4512	-54,7303
	16/05/2024 17:43:25	PA - SANTARÉM - Próx. BR-163	Desengate da carreta 1		Status	0	NÃO	-2,4512	-54,7303
	16/05/2024 17:43:25	PA - SANTARÉM - Próx. BR-163	Parada do Veículo		Alerta de Software	0	NÃO	-2,4512	-54,7303
	16/05/2024 17:41:25	PA - SANTARÉM - Próx. BR-163	Desengate da carreta 1		Status	0	NÃO	-2,4512	-54,7303
	16/05/2024 17:41:25	PA - SANTARÉM - Próx. BR-163	Parada do Veículo		Alerta de Software	0	NÃO	-2,4512	-54,7303
	16/05/2024 17:39:25	PA - SANTARÉM - Próx. BR-163	Desengate da carreta 1		Status	0	NÃO	-2,4512	-54,7303
	16/05/2024 17:39:25	PA - SANTARÉM - Próx. BR-163	Parada do Veículo		Alerta de Software	0	NÃO	-2,4512	-54,7303
	16/05/2024 17:37:25	PA - SANTARÉM - Próx. BR-163	Desengate da carreta 1		Status	0	NÃO	-2,4512	-54,7303

RELATÓRIO ANALÍTICO POR VEÍCULO






































Período: 10/05/2024 00:00:00 à 17/05/2024 00:00:00

Identificador: DVN4H08 LUIZ SC R 450 2021

Placa: DVN4H08

- Legenda:**
-  Mensagens enviadas do Veículo (Veículo -> Central)
 -  Mensagens enviadas do Veículo (Controle de Jornada Cliente)
 -  Mensagens enviadas da Central (Central -> Veículo)



Sentido:	Data e Hora:	Localização:	Mensagem:	Modo Emergência	Tipo Mensagem:	Vel. (Km/h)	Log ?	Latitude	Longitude
	16/05/2024 17:37:25	PA - SANTARÉM - Próx. BR-163	Parada do Veículo		Alerta de Software	0	NÃO	-2,4512	-54,7303
	16/05/2024 17:35:25	PA - SANTARÉM - Próx. BR-163	Desengate da carreta 1		Status	0	NÃO	-2,4512	-54,7303
	16/05/2024 17:35:25	PA - SANTARÉM - Próx. BR-163	Parada do Veículo		Alerta de Software	0	NÃO	-2,4512	-54,7303
	16/05/2024 17:33:25	PA - SANTARÉM - Próx. BR-163	Desengate da carreta 1		Status	0	NÃO	-2,4512	-54,7303
	16/05/2024 17:33:25	PA - SANTARÉM - Próx. BR-163	Parada do Veículo		Alerta de Software	0	NÃO	-2,4512	-54,7303
	16/05/2024 17:31:25	PA - SANTARÉM - Próx. BR-163	Parada do Veículo		Alerta de Software	0	NÃO	-2,4512	-54,7303
	16/05/2024 17:31:25	PA - SANTARÉM - Próx. BR-163	Desengate da carreta 1		Status	0	NÃO	-2,4512	-54,7303
	16/05/2024 17:29:25	PA - SANTARÉM - Próx. BR-163	Desengate da carreta 1		Status	0	NÃO	-2,4512	-54,7303
	16/05/2024 17:29:25	PA - SANTARÉM - Próx. BR-163	Parada do Veículo		Alerta de Software	0	NÃO	-2,4512	-54,7303
	16/05/2024 17:27:25	PA - SANTARÉM - Próx. BR-163	Desengate da carreta 1		Status	0	NÃO	-2,4512	-54,7303
	16/05/2024 17:27:25	PA - SANTARÉM - Próx. BR-163	Parada do Veículo		Alerta de Software	0	NÃO	-2,4512	-54,7303
	16/05/2024 17:27:11	PA - SANTARÉM - Próx. BR-163	Desengate da carreta 1		Status	0	NÃO	-2,4512	-54,7303
	16/05/2024 17:27:11	PA - SANTARÉM - Próx. BR-163	Porta do Motorista aberta		Evento	0	NÃO	-2,4512	-54,7303
	16/05/2024 17:25:25	PA - SANTARÉM - Próx. BR-163	Desengate da carreta 1		Status	0	NÃO	-2,4512	-54,7303
	16/05/2024 17:24:18	PA - SANTARÉM - Próx. BR-163	Porta do Motorista aberta		Status	0	NÃO	-2,4512	-54,7303
	16/05/2024 17:24:18	PA - SANTARÉM - Próx. BR-163	Desengate da carreta 1		Status	0	NÃO	-2,4512	-54,7303
	16/05/2024 17:24:18	PA - SANTARÉM - Próx. BR-163	Ignição desligada		Evento	0	NÃO	-2,4512	-54,7303
	16/05/2024 17:24:14	PA - SANTARÉM - Próx. BR-163	Ignição ligada		Status	0	NÃO	-2,4512	-54,7303
	16/05/2024 17:24:14	PA - SANTARÉM - Próx. BR-163	Desengate da carreta 1		Status	0	NÃO	-2,4512	-54,7303
	16/05/2024 17:24:14	PA - SANTARÉM - Próx. BR-163	Porta do Motorista aberta		Evento	0	NÃO	-2,4512	-54,7303
	16/05/2024 17:23:25	PA - SANTARÉM - Próx. BR-163	Ignição ligada		Status	1	NÃO	-2,4512	-54,7303
	16/05/2024 17:23:25	PA - SANTARÉM - Próx. BR-163	Desengate da carreta 1		Status	1	NÃO	-2,4512	-54,7303
	16/05/2024 17:21:50	PA - SANTARÉM - Próx. BR-163	Ignição ligada		Status	0	NÃO	-2,4511	-54,7303
	16/05/2024 17:21:50	PA - SANTARÉM - Próx. BR-163	Desengate da carreta 1		Status	0	NÃO	-2,4511	-54,7303
	16/05/2024 17:21:50	PA - SANTARÉM - Próx. BR-163	Porta do Carona aberta		Evento	0	NÃO	-2,4511	-54,7303
	16/05/2024 17:21:25	PA - SANTARÉM - Próx. BR-163	Desengate da carreta 1		Status	3	NÃO	-2,4511	-54,7303
	16/05/2024 17:21:25	PA - SANTARÉM - Próx. BR-163	Ignição ligada		Status	3	NÃO	-2,4511	-54,7303
	16/05/2024 17:19:25	PA - SANTARÉM - BR-163	Ignição ligada		Status	55	NÃO	-2,4536	-54,7291
	16/05/2024 17:19:25	PA - SANTARÉM - BR-163	Desengate da carreta 1		Status	55	NÃO	-2,4536	-54,7291
	16/05/2024 17:17:25	PA - SANTARÉM - Avenida Moaçara	Ignição ligada		Status	38	NÃO	-2,4548	-54,7234
	16/05/2024 17:17:25	PA - SANTARÉM - Avenida Moaçara	Desengate da carreta 1		Status	38	NÃO	-2,4548	-54,7234
	16/05/2024 17:15:25	PA - SANTARÉM - Avenida Moaçara	Desengate da carreta 1		Status	0	NÃO	-2,4531	-54,7143
	16/05/2024 17:15:25	PA - SANTARÉM - Avenida Moaçara	Ignição ligada		Status	0	NÃO	-2,4531	-54,7143
	16/05/2024 17:13:25	PA - SANTARÉM - Avenida Moaçara	Ignição ligada		Status	26	NÃO	-2,4517	-54,7071
	16/05/2024 17:13:25	PA - SANTARÉM - Avenida Moaçara	Desengate da carreta 1		Status	26	NÃO	-2,4517	-54,7071
	16/05/2024 17:11:25	PA - SANTARÉM - Avenida Moaçara	Desengate da carreta 1		Status	0	NÃO	-2,4505	-54,7008
	16/05/2024 17:11:25	PA - SANTARÉM - Avenida Moaçara	Ignição ligada		Status	0	NÃO	-2,4505	-54,7008

RELATÓRIO ANALÍTICO POR VEÍCULO






































Período: 10/05/2024 00:00:00 à 17/05/2024 00:00:00

Identificador: DVN4H08 LUIZ SC R 450 2021

Placa: DVN4H08

- Legenda:**
-  Mensagens enviadas do Veículo (Veículo -> Central)
 -  Mensagens enviadas do Veículo (Controle de Jornada Cliente)
 -  Mensagens enviadas da Central (Central -> Veículo)






Sentido:	Data e Hora:	Localização:	Mensagem:	Modo Emergência	Tipo Mensagem:	Vel. (Km/h)	Log ?	Latitude	Longitude
	16/05/2024 17:09:25	PA - SANTARÉM - Próx. Avenida Moaçara	Desengate da carreta 1		Status	12	NÃO	-2,4502	-54,6991
	16/05/2024 17:09:25	PA - SANTARÉM - Próx. Avenida Moaçara	Ignição ligada		Status	12	NÃO	-2,4502	-54,6991
	16/05/2024 17:07:25	PA - SANTARÉM - Avenida Dom Frederico Costa	Ignição ligada		Status	22	NÃO	-2,4480	-54,6965
	16/05/2024 17:07:25	PA - SANTARÉM - Avenida Dom Frederico Costa	Desengate da carreta 1		Status	22	NÃO	-2,4480	-54,6965
	16/05/2024 17:05:25	PA - SANTARÉM - Avenida Dom Frederico Costa	Desengate da carreta 1		Status	13	NÃO	-2,4414	-54,6983
	16/05/2024 17:05:25	PA - SANTARÉM - Avenida Dom Frederico Costa	Ignição ligada		Status	13	NÃO	-2,4414	-54,6983
	16/05/2024 17:03:25	PA - SANTARÉM - Próx. Rua Uruara	Desengate da carreta 1		Status	14	NÃO	-2,4369	-54,6968
	16/05/2024 17:03:25	PA - SANTARÉM - Próx. Rua Uruara	Ignição ligada		Status	14	NÃO	-2,4369	-54,6968
	16/05/2024 17:01:25	PA - SANTARÉM - Rua Ituqui	Desengate da carreta 1		Status	13	NÃO	-2,4353	-54,6941
	16/05/2024 17:01:25	PA - SANTARÉM - Rua Ituqui	Ignição ligada		Status	13	NÃO	-2,4353	-54,6941
	16/05/2024 16:59:25	PA - SANTARÉM - Próx. Rua Ituqui	Desengate da carreta 1		Status	5	NÃO	-2,4333	-54,6907
	16/05/2024 16:59:25	PA - SANTARÉM - Próx. Rua Ituqui	Ignição ligada		Status	5	NÃO	-2,4333	-54,6907
	16/05/2024 16:57:25	PA - SANTARÉM - Rua São João Batista	Desengate da carreta 1		Status	13	NÃO	-2,4363	-54,6884
	16/05/2024 16:57:25	PA - SANTARÉM - Rua São João Batista	Ignição ligada		Status	13	NÃO	-2,4363	-54,6884
	16/05/2024 16:55:25	PA - SANTARÉM - Rua Transmaicá	Desengate da carreta 1		Status	14	NÃO	-2,4394	-54,6876
	16/05/2024 16:55:25	PA - SANTARÉM - Rua Transmaicá	Ignição ligada		Status	14	NÃO	-2,4394	-54,6876
	16/05/2024 16:53:25	PA - SANTARÉM - Rua Transmaicá	Desengate da carreta 1		Status	7	NÃO	-2,4416	-54,6850
	16/05/2024 16:53:25	PA - SANTARÉM - Rua Transmaicá	Ignição ligada		Status	7	NÃO	-2,4416	-54,6850
	16/05/2024 16:51:25	PA - SANTARÉM	Desengate da carreta 1		Status	7	NÃO	-2,4410	-54,6819
	16/05/2024 16:51:25	PA - SANTARÉM	Ignição ligada		Status	7	NÃO	-2,4410	-54,6819
	16/05/2024 16:49:25	PA - SANTARÉM	Desengate da carreta 1		Status	9	NÃO	-2,4396	-54,6794
	16/05/2024 16:49:25	PA - SANTARÉM	Ignição ligada		Status	9	NÃO	-2,4396	-54,6794
	16/05/2024 16:47:25	PA - SANTARÉM	Ignição ligada		Status	0	NÃO	-2,4389	-54,6783
	16/05/2024 16:47:25	PA - SANTARÉM	Desengate da carreta 1		Status	0	NÃO	-2,4389	-54,6783
	16/05/2024 16:47:25	PA - SANTARÉM	Porta do Motorista aberta		Status	0	NÃO	-2,4389	-54,6783
	16/05/2024 16:46:57	PA - SANTARÉM	Porta do Motorista aberta		Evento	0	NÃO	-2,4389	-54,6783
	16/05/2024 16:46:57	PA - SANTARÉM	Desengate da carreta 1		Status	0	NÃO	-2,4389	-54,6783
	16/05/2024 16:46:57	PA - SANTARÉM	Ignição ligada		Status	0	NÃO	-2,4389	-54,6783
	16/05/2024 16:46:19	PA - SANTARÉM	Ignição ligada		Status	0	NÃO	-2,4389	-54,6783
	16/05/2024 16:46:19	PA - SANTARÉM	Desengate da carreta 1		Status	0	NÃO	-2,4389	-54,6783
	16/05/2024 16:46:19	PA - SANTARÉM	Porta do Carona aberta		Status	0	NÃO	-2,4389	-54,6783
	16/05/2024 16:46:19	PA - SANTARÉM	Porta do Motorista aberta		Evento	0	NÃO	-2,4389	-54,6783
	16/05/2024 16:46:13	PA - SANTARÉM	Ignição ligada		Status	0	NÃO	-2,4389	-54,6783
	16/05/2024 16:46:13	PA - SANTARÉM	Porta do Carona aberta		Evento	0	NÃO	-2,4389	-54,6783
	16/05/2024 16:46:13	PA - SANTARÉM	Porta do Carona aberta		Status	0	NÃO	-2,4389	-54,6783
	16/05/2024 16:46:13	PA - SANTARÉM	Desengate da carreta 1		Evento	0	NÃO	-2,4389	-54,6783
	16/05/2024 16:46:13	PA - SANTARÉM	Ignição ligada		Status	0	NÃO	-2,4389	-54,6783

RELATÓRIO ANALÍTICO POR VEÍCULO






































Período: 10/05/2024 00:00:00 à 17/05/2024 00:00:00

Identificador: DVN4H08 LUIZ SC R 450 2021

Placa: DVN4H08

- Legenda:**
-  Mensagens enviadas do Veículo (Veículo -> Central)
 -  Mensagens enviadas do Veículo (Controle de Jornada Cliente)
 -  Mensagens enviadas da Central (Central -> Veículo)






Sentido:	Data e Hora:	Localização:	Mensagem:	Modo Emergência	Tipo Mensagem:	Vel. (Km/h)	Log ?	Latitude	Longitude
	16/05/2024 16:45:25	PA - SANTARÉM	Ignição ligada		Status	0	NÃO	-2,4389	-54,6783
	16/05/2024 16:45:04	PA - SANTARÉM	Porta do Carona aberta		Evento	0	NÃO	-2,4389	-54,6783
	16/05/2024 16:45:04	PA - SANTARÉM	Ignição ligada		Status	0	NÃO	-2,4389	-54,6783
	16/05/2024 16:44:50	PA - SANTARÉM	Ignição ligada		Status	0	NÃO	-2,4389	-54,6783
	16/05/2024 16:44:50	PA - SANTARÉM	Porta do Motorista aberta		Evento	0	NÃO	-2,4389	-54,6783
	16/05/2024 16:43:25	PA - SANTARÉM	Ignição ligada		Status	2	NÃO	-2,4389	-54,6783
	16/05/2024 16:41:25	PA - SANTARÉM	Ignição ligada		Status	0	NÃO	-2,4390	-54,6783
	16/05/2024 16:39:25	PA - SANTARÉM	Ignição ligada		Status	0	NÃO	-2,4387	-54,6785
	16/05/2024 16:37:25	PA - SANTARÉM	Ignição ligada		Status	4	NÃO	-2,4388	-54,6784
	16/05/2024 16:35:25	PA - SANTARÉM	Ignição ligada		Status	0	NÃO	-2,4389	-54,6785
	16/05/2024 16:33:25	PA - SANTARÉM	Ignição ligada		Status	0	NÃO	-2,4389	-54,6785
	16/05/2024 16:31:25	PA - SANTARÉM	Ignição ligada		Status	5	NÃO	-2,4398	-54,6796
	16/05/2024 16:29:25	PA - SANTARÉM	Ignição ligada		Status	16	NÃO	-2,4413	-54,6822
	16/05/2024 16:28:52	PA - SANTARÉM - Próx. Rua Transmaicá	Ignição ligada		Status	22	NÃO	-2,4423	-54,6838
	16/05/2024 16:28:52	PA - SANTARÉM - Próx. Rua Transmaicá	Auto Travamentos da(s) Trava(s) de Baú		Evento	22	NÃO	-2,4423	-54,6838
	16/05/2024 16:27:46	PA - SANTARÉM - Próx. Rua Transmaicá	Botão de aviso de cabine pressionado		Evento	9	NÃO	-2,4439	-54,6836
	16/05/2024 16:27:46	PA - SANTARÉM - Próx. Rua Transmaicá	Ignição ligada		Status	9	NÃO	-2,4439	-54,6836
	16/05/2024 16:27:38	PA - SANTARÉM - Próx. Rua Transmaicá	Ignição ligada		Status	7	NÃO	-2,4440	-54,6836
	16/05/2024 16:27:38	PA - SANTARÉM - Próx. Rua Transmaicá	Botão de trava de baú pressionado		Evento	7	NÃO	-2,4440	-54,6836
	16/05/2024 16:27:25	PA - SANTARÉM - Próx. Rua Transmaicá	Ignição ligada		Status	9	NÃO	-2,4443	-54,6835
	16/05/2024 16:25:25	PA - SANTARÉM - Próx. Rua Marcílio Dias	Ignição ligada		Status	4	NÃO	-2,4454	-54,6839
	16/05/2024 16:25:25	PA - SANTARÉM - Próx. Rua Marcílio Dias	Entrada em Área de Controle 'SANTAREM - RAO 115KM'		Alerta de Software	4	NÃO	-2,4454	-54,6839
	16/05/2024 16:24:03	PA - SANTARÉM - Rua Marcílio Dias			Posição Normal	4	NÃO	-2,4458	-54,6844
	16/05/2024 16:24:03	PA - SANTARÉM - Rua Marcílio Dias	Entrada em Área de Controle 'SANTAREM - RAO 115KM'		Alerta de Software	4	NÃO	-2,4458	-54,6844
	16/05/2024 16:23:25	PA - SANTARÉM - Rua Marcílio Dias	Ignição ligada		Status	7	NÃO	-2,4462	-54,6848
	16/05/2024 16:21:25	PA - SANTARÉM - Próx. Rua das Palmeiras	Ignição ligada		Status	25	NÃO	-2,4501	-54,6887
	16/05/2024 16:19:25	PA - SANTARÉM - Rua Marcílio Dias	Ignição ligada		Status	33	NÃO	-2,4527	-54,6932
	16/05/2024 16:19:18	MENSAGEM ENVIADA PELA CENTRAL Enviada por: integração	Ligar Aviso de Cabine		Comando		-		
	16/05/2024 16:19:14	MENSAGEM ENVIADA PELA CENTRAL Enviada por: integração	MENSAGEM TEXTO LIVRE:Veiculo sem rota, entrar em contato com a transportadora		Macro		-		
	16/05/2024 16:17:25	PA - SANTARÉM - Avenida Moaçara	Ignição ligada		Status	5	NÃO	-2,4498	-54,6964
	16/05/2024 16:17:25	PA - SANTARÉM - Avenida Moaçara	Saída da Área de Controle 'SANTAREM - RAO 115KM'		Alerta de Software	5	NÃO	-2,4498	-54,6964
	16/05/2024 16:15:25	PA - SANTARÉM - Avenida Moaçara	Ignição ligada		Status	29	SIM	-2,4513	-54,7043
	16/05/2024 16:13:25	PA - SANTARÉM - Avenida Moaçara	Ignição ligada		Status	30	SIM	-2,4524	-54,7100
	16/05/2024 16:11:25	PA - SANTARÉM - Avenida Moaçara	Ignição ligada		Status	0	SIM	-2,4534	-54,7151
	16/05/2024 16:09:25	PA - SANTARÉM - Avenida Moaçara	Ignição ligada		Status	0	SIM	-2,4535	-54,7157
	16/05/2024 16:07:25	PA - SANTARÉM - Avenida Moaçara	Ignição ligada		Status	21	SIM	-2,4539	-54,7181
	16/05/2024 16:05:25	PA - SANTARÉM - Avenida Moaçara	Ignição ligada		Status	0	SIM	-2,4541	-54,7187

RELATÓRIO ANALÍTICO POR VEÍCULO




























Período: 10/05/2024 00:00:00 à 17/05/2024 00:00:00

Identificador: DVN4H08 LUIZ SC R 450 2021

Placa: DVN4H08

- Legenda:**
-  Mensagens enviadas do Veículo (Veículo -> Central)
 -  Mensagens enviadas do Veículo (Controle de Jornada Cliente)
 -  Mensagens enviadas da Central (Central -> Veículo)



Sentido:	Data e Hora:	Localização:	Mensagem:	Modo Emergência	Tipo Mensagem:	Vel. (Km/h)	Log ?	Latitude	Longitude
	16/05/2024 16:03:25	PA - SANTARÉM - Avenida Moaçara	Ignição ligada		Status	0	SIM	-2,4541	-54,7187
	16/05/2024 16:01:25	PA - SANTARÉM - Avenida Moaçara	Ignição ligada		Status	0	SIM	-2,4541	-54,7187
	16/05/2024 15:59:25	PA - SANTARÉM - Avenida Moaçara	Ignição ligada		Status	27	SIM	-2,4554	-54,7262
	16/05/2024 15:57:25	PA - SANTARÉM - BR-163	Ignição ligada		Status	14	NÃO	-2,4514	-54,7296
	16/05/2024 15:57:25	PA - SANTARÉM - BR-163	Entrada em Área de Controle 'SANTAREM - RAO 115KM'		Alerta de Software	14	NÃO	-2,4514	-54,7296
	16/05/2024 15:55:25	PA - SANTARÉM - Próx. BR-163	Parada do Veículo		Alerta de Software	0	NÃO	-2,4511	-54,7302
	16/05/2024 15:55:25	PA - SANTARÉM - Próx. BR-163	Ignição ligada		Status	0	NÃO	-2,4511	-54,7302
	16/05/2024 15:55:02	PA - SANTARÉM - Próx. BR-163	Ignição ligada		Status	0	NÃO	-2,4511	-54,7302
	16/05/2024 15:55:02	PA - SANTARÉM - Próx. BR-163	Porta do Carona aberta		Evento	0	NÃO	-2,4511	-54,7302
	16/05/2024 15:55:02	PA - SANTARÉM - Próx. BR-163	Parada do Veículo		Alerta de Software	0	NÃO	-2,4511	-54,7302
	16/05/2024 15:53:25	PA - SANTARÉM - Próx. BR-163	Entrada em Área de Controle 'SANTAREM - RAO 115KM'		Alerta de Software	2	NÃO	-2,4511	-54,7303
	16/05/2024 15:53:25	PA - SANTARÉM - Próx. BR-163	Ignição ligada		Status	2	NÃO	-2,4511	-54,7303
	16/05/2024 15:51:25	PA - SANTARÉM - Próx. BR-163	Ignição ligada		Status	0	NÃO	-2,4511	-54,7300
	16/05/2024 15:51:25	PA - SANTARÉM - Próx. BR-163	Parada do Veículo		Alerta de Software	0	NÃO	-2,4511	-54,7300
	16/05/2024 15:49:58	PA - SANTARÉM - Próx. BR-163	Parada do Veículo		Alerta de Software	0	NÃO	-2,4512	-54,7302
	16/05/2024 15:49:58	PA - SANTARÉM - Próx. BR-163	Ignição ligada		Evento	0	NÃO	-2,4512	-54,7302
	16/05/2024 15:49:25	PA - SANTARÉM - Próx. BR-163	Porta do Motorista aberta		Status	0	NÃO	-2,4512	-54,7302
	16/05/2024 15:49:25	PA - SANTARÉM - Próx. BR-163	Parada do Veículo		Alerta de Software	0	NÃO	-2,4512	-54,7302
	16/05/2024 15:49:15	PA - SANTARÉM - Próx. BR-163	Parada do Veículo		Alerta de Software	0	NÃO	-2,4512	-54,7302
	16/05/2024 15:49:15	PA - SANTARÉM - Próx. BR-163	Porta do Motorista aberta		Evento	0	NÃO	-2,4512	-54,7302
	16/05/2024 15:47:25	PA - SANTARÉM - Próx. BR-163	Parada do Veículo		Alerta de Software	0	NÃO	-2,4512	-54,7302
	16/05/2024 15:47:09	PA - SANTARÉM - Próx. BR-163	Parada do Veículo		Alerta de Software	0	NÃO	-2,4512	-54,7302
	16/05/2024 15:47:09	PA - SANTARÉM - Próx. BR-163	Porta do Carona aberta		Evento	0	NÃO	-2,4512	-54,7302
	16/05/2024 15:45:25	PA - SANTARÉM - Próx. BR-163	Parada do Veículo		Alerta de Software	0	NÃO	-2,4512	-54,7302
	16/05/2024 15:43:25	PA - SANTARÉM - Próx. BR-163	Parada do Veículo		Alerta de Software	0	NÃO	-2,4512	-54,7302
	16/05/2024 15:41:25	PA - SANTARÉM - Próx. BR-163	Parada do Veículo		Alerta de Software	0	NÃO	-2,4512	-54,7302
	16/05/2024 15:39:25	PA - SANTARÉM - Próx. BR-163	Parada do Veículo		Alerta de Software	0	NÃO	-2,4512	-54,7302
	16/05/2024 15:37:25	PA - SANTARÉM - Próx. BR-163	Parada do Veículo		Alerta de Software	0	NÃO	-2,4512	-54,7302
	16/05/2024 15:37:25	PA - SANTARÉM - Próx. BR-163	Entrada em Área de Controle 'SANTAREM - RAO 115KM'		Alerta de Software	0	NÃO	-2,4512	-54,7302
	16/05/2024 15:37:04	PA - SANTARÉM - Próx. BR-163	Porta do Motorista aberta		Evento	0	NÃO	-2,4512	-54,7302
	16/05/2024 15:37:04	PA - SANTARÉM - Próx. BR-163	Parada do Veículo		Alerta de Software	0	NÃO	-2,4512	-54,7302
	16/05/2024 15:35:30	PA - SANTARÉM - Próx. BR-163	Parada do Veículo		Alerta de Software	0	NÃO	-2,4512	-54,7302
	16/05/2024 15:35:30	PA - SANTARÉM - Próx. BR-163	Porta do Motorista aberta		Evento	0	NÃO	-2,4512	-54,7302
	16/05/2024 15:35:25	PA - SANTARÉM - Próx. BR-163	Parada do Veículo		Alerta de Software	0	NÃO	-2,4512	-54,7302
	16/05/2024 15:33:25	PA - SANTARÉM - Próx. BR-163	Parada do Veículo		Alerta de Software	0	NÃO	-2,4512	-54,7302
	16/05/2024 15:32:37	PA - SANTARÉM - Próx. BR-163	Parada do Veículo		Alerta de Software	0	NÃO	-2,4512	-54,7302
	16/05/2024 15:32:37	PA - SANTARÉM - Próx. BR-163	Porta do Motorista aberta		Status	0	NÃO	-2,4512	-54,7302

RELATÓRIO ANALÍTICO POR VEÍCULO






































Período: 10/05/2024 00:00:00 à 17/05/2024 00:00:00

Identificador: DVN4H08 LUIZ SC R 450 2021

Placa: DVN4H08

- Legenda:**
-  Mensagens enviadas do Veículo (Veículo -> Central)
 -  Mensagens enviadas do Veículo (Controle de Jornada Cliente)
 -  Mensagens enviadas da Central (Central -> Veículo)



Sentido:	Data e Hora:	Localização:	Mensagem:	Modo Emergência	Tipo Mensagem:	Vel. (Km/h)	Log ?	Latitude	Longitude
	16/05/2024 15:32:37	PA - SANTARÉM - Próx. BR-163	Ignição desligada		Evento	0	NÃO	-2,4512	-54,7302
	16/05/2024 15:32:33	PA - SANTARÉM - Próx. BR-163	Ignição ligada		Status	0	NÃO	-2,4512	-54,7302
	16/05/2024 15:32:33	PA - SANTARÉM - Próx. BR-163	Porta do Motorista aberta		Evento	0	NÃO	-2,4512	-54,7302
	16/05/2024 15:32:33	PA - SANTARÉM - Próx. BR-163	Parada do Veículo		Alerta de Software	0	NÃO	-2,4512	-54,7302
	16/05/2024 15:31:47	PA - SANTARÉM - Próx. BR-163	Parada do Veículo		Alerta de Software	0	NÃO	-2,4511	-54,7300
	16/05/2024 15:31:47	PA - SANTARÉM - Próx. BR-163	Ignição ligada		Evento	0	NÃO	-2,4511	-54,7300
	16/05/2024 15:31:25	PA - SANTARÉM - Próx. BR-163	Porta do Motorista aberta		Status	0	NÃO	-2,4511	-54,7300
	16/05/2024 15:31:25	PA - SANTARÉM - Próx. BR-163	Parada do Veículo		Alerta de Software	0	NÃO	-2,4511	-54,7300
	16/05/2024 15:31:21	PA - SANTARÉM - Próx. BR-163	Porta do Motorista aberta		Evento	0	NÃO	-2,4511	-54,7300
	16/05/2024 15:30:14	PA - SANTARÉM - Próx. BR-163	Parada do Veículo		Alerta de Software	0	NÃO	-2,4511	-54,7300
	16/05/2024 15:30:14	PA - SANTARÉM - Próx. BR-163	Porta do Motorista aberta		Evento	0	NÃO	-2,4511	-54,7300
	16/05/2024 15:29:43	PA - SANTARÉM - Próx. BR-163	Porta do Motorista aberta		Evento	0	NÃO	-2,4511	-54,7300
	16/05/2024 15:29:43	PA - SANTARÉM - Próx. BR-163	Parada do Veículo		Alerta de Software	0	NÃO	-2,4511	-54,7300
	16/05/2024 15:29:32	PA - SANTARÉM - Próx. BR-163	Porta do Motorista aberta		Evento	0	NÃO	-2,4511	-54,7300
	16/05/2024 15:29:25	PA - SANTARÉM - Próx. BR-163	Parada do Veículo		Alerta de Software	0	NÃO	-2,4511	-54,7300
	16/05/2024 15:27:25	PA - SANTARÉM - Próx. BR-163	Parada do Veículo		Alerta de Software	0	NÃO	-2,4511	-54,7300
	16/05/2024 15:26:04	PA - SANTARÉM - Próx. BR-163	Parada do Veículo		Alerta de Software	0	NÃO	-2,4511	-54,7300
	16/05/2024 15:26:04	PA - SANTARÉM - Próx. BR-163	Porta do Motorista aberta		Evento	0	NÃO	-2,4511	-54,7300
	16/05/2024 15:25:25	PA - SANTARÉM - Próx. BR-163	Parada do Veículo		Alerta de Software	0	NÃO	-2,4511	-54,7300
	16/05/2024 15:24:31	PA - SANTARÉM - Próx. BR-163	Parada do Veículo		Alerta de Software	0	NÃO	-2,4511	-54,7300
	16/05/2024 15:24:31	PA - SANTARÉM - Próx. BR-163	Porta do Carona aberta		Status	0	NÃO	-2,4511	-54,7300
	16/05/2024 15:24:31	PA - SANTARÉM - Próx. BR-163	Ignição desligada		Evento	0	NÃO	-2,4511	-54,7300
	16/05/2024 15:24:20	PA - SANTARÉM - Próx. BR-163	Ignição ligada		Status	0	NÃO	-2,4511	-54,7300
	16/05/2024 15:24:20	PA - SANTARÉM - Próx. BR-163	Porta do Carona aberta		Evento	0	NÃO	-2,4511	-54,7300
	16/05/2024 15:24:20	PA - SANTARÉM - Próx. BR-163	Parada do Veículo		Alerta de Software	0	NÃO	-2,4511	-54,7300
	16/05/2024 15:23:25	PA - SANTARÉM - Próx. BR-163	Ignição ligada		Status	2	NÃO	-2,4511	-54,7299
	16/05/2024 15:22:04	PA - SANTARÉM - BR-163	Ignição ligada		Status	1	NÃO	-2,4506	-54,7298
	16/05/2024 15:22:04	PA - SANTARÉM - BR-163	Senha identificada, condutor LUCAS CARDOSO DA COSTA		Evento	1	NÃO	-2,4506	-54,7298
	16/05/2024 15:21:48	PA - SANTARÉM - BR-163	FIM DE VIAGEM FIM DE VIAGEM		Macro		NÃO	-2,4506	-54,7297
	16/05/2024 15:21:25	PA - SANTARÉM - BR-163	Ignição ligada		Status	18	NÃO	-2,4512	-54,7296
	16/05/2024 15:19:25	PA - SANTARÉM - BR-163	Ignição ligada		Status	55	NÃO	-2,4613	-54,7274
	16/05/2024 15:17:25	PA - SANTARÉM - BR-163	Ignição ligada		Status	0	NÃO	-2,4672	-54,7281
	16/05/2024 15:17:25	PA - SANTARÉM - BR-163	Parada do Veículo		Alerta de Software	0	NÃO	-2,4672	-54,7281
	16/05/2024 15:15:25	PA - SANTARÉM - BR-163	Ignição ligada		Status	48	NÃO	-2,4771	-54,7303
	16/05/2024 15:13:25	PA - SANTARÉM - BR-163	Ignição ligada		Status	58	NÃO	-2,4931	-54,7354
	16/05/2024 15:12:54	PA - SANTARÉM - BR-163			Posição Normal	56	NÃO	-2,4970	-54,7352
	16/05/2024 15:11:25	PA - SANTARÉM - BR-163	Ignição ligada		Status	26	NÃO	-2,5037	-54,7277

RELATÓRIO ANALÍTICO POR VEÍCULO



































Período: 10/05/2024 00:00:00 à 17/05/2024 00:00:00

Identificador: DVN4H08 LUIZ SC R 450 2021

Placa: DVN4H08

- Legenda:**
-  Mensagens enviadas do Veículo (Veículo -> Central)
 -  Mensagens enviadas do Veículo (Controle de Jornada Cliente)
 -  Mensagens enviadas da Central (Central -> Veículo)






Sentido:	Data e Hora:	Localização:	Mensagem:	Modo Emergência	Tipo Mensagem:	Vel. (Km/h)	Log ?	Latitude	Longitude
	16/05/2024 15:09:25	PA - SANTARÉM - BR-163	Ignição ligada		Status	55	NÃO	-2,5097	-54,7243
	16/05/2024 15:09:25	PA - SANTARÉM - BR-163	Entrada em Área de Controle 'SANTAREM - RAI0 115KM'		Alerta de Software	55	NÃO	-2,5097	-54,7243
	16/05/2024 15:07:25	PA - SANTARÉM - BR-163	Ignição ligada		Status	73	NÃO	-2,5261	-54,7226
	16/05/2024 15:05:25	PA - SANTARÉM - BR-163	Ignição ligada		Status	70	NÃO	-2,5474	-54,7228
	16/05/2024 15:03:25	PA - SANTARÉM - BR-163	Ignição ligada		Status	61	NÃO	-2,5662	-54,7214
	16/05/2024 15:03:25	PA - SANTARÉM - BR-163	Entrada em Área de Controle 'SANTAREM - RAI0 115KM'		Alerta de Software	61	NÃO	-2,5662	-54,7214
	16/05/2024 15:01:25	PA - SANTARÉM - BR-163	Ignição ligada		Status	60	NÃO	-2,5849	-54,7203
	16/05/2024 15:00:15	PA - SANTARÉM - BR-163			Posição Normal	41	NÃO	-2,5945	-54,7197
	16/05/2024 14:59:25	PA - SANTARÉM - BR-163	Ignição ligada		Status	14	NÃO	-2,5973	-54,7196
	16/05/2024 14:57:25	PA - SANTARÉM - BR-163	Ignição ligada		Status	65	NÃO	-2,6100	-54,7234
	16/05/2024 14:55:25	PA - SANTARÉM - BR-163	Ignição ligada		Status	78	SIM	-2,6247	-54,7373
	16/05/2024 14:53:45	PA - SANTARÉM - BR-163			Posição Normal	71	NÃO	-2,6356	-54,7516
	16/05/2024 14:53:25	PA - SANTARÉM - BR-163	Ignição ligada		Status	73	NÃO	-2,6363	-54,7550
	16/05/2024 14:53:25	PA - SANTARÉM - BR-163	Ignição ligada		Status	73	SIM	-2,6364	-54,7552
	16/05/2024 14:51:25	PA - SANTARÉM - BR-163	Ignição ligada		Status	66	SIM	-2,6412	-54,7767
	16/05/2024 14:49:25	PA - SANTARÉM - BR-163	Ignição ligada		Status	76	SIM	-2,6449	-54,7926
	16/05/2024 14:47:25	PA - BELTERRA - BR-163	Ignição ligada		Status	77	SIM	-2,6501	-54,8156
	16/05/2024 14:45:25	PA - BELTERRA - BR-163	Ignição ligada		Status	64	SIM	-2,6589	-54,8352
	16/05/2024 14:43:25	PA - BELTERRA - BR-163	Ignição ligada		Status	78	SIM	-2,6746	-54,8434
	16/05/2024 14:41:25	PA - BELTERRA - BR-163	Ignição ligada		Status	76	SIM	-2,6831	-54,8636
	16/05/2024 14:39:25	PA - BELTERRA - BR-163	Ignição ligada		Status	73	SIM	-2,6960	-54,8820
	16/05/2024 14:37:25	PA - BELTERRA - BR-163	Ignição ligada		Status	78	SIM	-2,7101	-54,8993
	16/05/2024 14:35:25	PA - BELTERRA - BR-163	Ignição ligada		Status	79	SIM	-2,7335	-54,9001
	16/05/2024 14:33:25	PA - BELTERRA - BR-163	Ignição ligada		Status	70	SIM	-2,7576	-54,9000
	16/05/2024 14:31:25	PA - BELTERRA - BR-163	Ignição ligada		Status	78	SIM	-2,7789	-54,8999
	16/05/2024 14:29:25	PA - BELTERRA - BR-163	Ignição ligada		Status	76	SIM	-2,8021	-54,9000
	16/05/2024 14:27:25	PA - BELTERRA - BR-163	Ignição ligada		Status	79	SIM	-2,8248	-54,9004
	16/05/2024 14:25:25	PA - BELTERRA - BR-163	Ignição ligada		Status	65	SIM	-2,8468	-54,9007
	16/05/2024 14:23:25	PA - BELTERRA - próx. BR-163	Ignição ligada		Status	74	NÃO	-2,8668	-54,9055
	16/05/2024 14:23:25	PA - BELTERRA - BR-163	Ignição ligada		Status	74	SIM	-2,8668	-54,9057
	16/05/2024 14:21:24	PA - BELTERRA - BR-163	Ignição ligada		Status	50	SIM	-2,8830	-54,9193
	16/05/2024 14:19:24	PA - BELTERRA - BR-163	Ignição ligada		Status	61	SIM	-2,8970	-54,9223
	16/05/2024 14:17:24	PA - BELTERRA - BR-163	Ignição ligada		Status	70	SIM	-2,9171	-54,9249
	16/05/2024 14:15:24	PA - BELTERRA - BR-163	Ignição ligada		Status	76	SIM	-2,9394	-54,9288
	16/05/2024 14:13:24	PA - BELTERRA - BR-163	Ignição ligada		Status	77	SIM	-2,9603	-54,9334
	16/05/2024 14:11:24	PA - BELTERRA - BR-163	Ignição ligada		Status	78	SIM	-2,9832	-54,9327
	16/05/2024 14:09:24	PA - BELTERRA - BR-163	Ignição ligada		Status	33	SIM	-3,0023	-54,9310

RELATÓRIO ANALÍTICO POR VEÍCULO

Período: 10/05/2024 00:00:00 à 17/05/2024 00:00:00

Identificador: DVN4H08 LUIZ SC R 450 2021

Placa: DVN4H08

- Legenda:**
-  Mensagens enviadas do Veículo (Veículo -> Central)
 -  Mensagens enviadas do Veículo (Controle de Jornada Cliente)
 -  Mensagens enviadas da Central (Central -> Veículo)



Sentido:	Data e Hora:	Localização:	Mensagem:	Modo Emergência	Tipo Mensagem:	Vel. (Km/h)	Log ?	Latitude	Longitude
	16/05/2024 14:07:24	PA - BELTERRA - BR-163	Ignição ligada		Status	69	SIM	-3,0187	-54,9295
	16/05/2024 14:05:25	PA - BELTERRA - BR-163	Ignição ligada		Status	73	SIM	-3,0352	-54,9280
	16/05/2024 14:03:25	PA - BELTERRA - BR-163	Ignição ligada		Status	73	SIM	-3,0541	-54,9262
	16/05/2024 14:01:25	PA - BELTERRA - BR-163	Ignição ligada		Status	48	SIM	-3,0741	-54,9245
	16/05/2024 13:59:25	PA - BELTERRA - BR-163	Ignição ligada		Status	69	SIM	-3,0933	-54,9270
	16/05/2024 13:57:25	PA - BELTERRA - BR-163	Ignição ligada		Status	40	SIM	-3,1135	-54,9331
	16/05/2024 13:55:25	PA - BELTERRA - BR-163	Ignição ligada		Status	58	SIM	-3,1273	-54,9374
	16/05/2024 13:53:26	PA - BELTERRA - Próx. BR-163	Ignição ligada		Evento	0	SIM	-3,1309	-54,9378
	16/05/2024 13:53:25	PA - BELTERRA - Próx. BR-163	Ignição ligada		Status	27	NÃO	-3,1290	-54,9378
	16/05/2024 13:53:25	PA - BELTERRA - Próx. BR-163	Entrada em Área de Controle 'SANTAREM - RAI0 115KM'		Alerta de Software	27	NÃO	-3,1290	-54,9378
	16/05/2024 13:53:25	PA - BELTERRA - BR-163	Ignição ligada		Status	27	SIM	-3,1291	-54,9379
	16/05/2024 13:53:16	PA - BELTERRA - Próx. BR-163	Senha identificada, condutor LUCAS CARDOSO DA COSTA		Evento	0	SIM	-3,1309	-54,9378
	16/05/2024 13:52:58	PA - BELTERRA - Próx. BR-163	REINICIO DE VIAGEM REINICIO DE VIAGEM		Macro		NÃO	-3,1308	-54,9377
	16/05/2024 13:52:09	PA - BELTERRA - Próx. BR-163	Porta do Carona aberta		Status	0	NÃO	-3,1308	-54,9377
	16/05/2024 13:52:09	PA - BELTERRA - Próx. BR-163	Porta do Motorista aberta		Evento	0	NÃO	-3,1308	-54,9377
	16/05/2024 13:52:09	PA - BELTERRA - Próx. BR-163	Parada do Veículo		Alerta de Software	0	NÃO	-3,1308	-54,9377
	16/05/2024 13:51:09	PA - BELTERRA - Próx. BR-163	Parada do Veículo		Alerta de Software	0	NÃO	-3,1308	-54,9377
	16/05/2024 13:51:09	PA - BELTERRA - Próx. BR-163	Porta do Carona aberta		Evento	0	NÃO	-3,1308	-54,9377
	16/05/2024 13:11:46	PA - BELTERRA - Próx. BR-163	Porta do Carona aberta		Evento	0	SIM	-3,1309	-54,9378
	16/05/2024 13:09:03	PA - BELTERRA - Próx. BR-163	Porta do Carona aberta		Evento	0	NÃO	-3,1308	-54,9377
	16/05/2024 13:09:03	PA - BELTERRA - Próx. BR-163	Parada do Veículo		Alerta de Software	0	NÃO	-3,1308	-54,9377
	16/05/2024 13:09:03	PA - BELTERRA - Próx. BR-163	Entrada em Área de Controle 'SANTAREM - RAI0 115KM'		Alerta de Software	0	NÃO	-3,1308	-54,9377
	16/05/2024 12:56:41	PA - BELTERRA - Próx. BR-163	Porta do Carona aberta		Status	0	SIM	-3,1309	-54,9378
	16/05/2024 12:54:41	PA - BELTERRA - Próx. BR-163	Porta do Carona aberta		Status	0	SIM	-3,1309	-54,9378
	16/05/2024 12:52:41	PA - BELTERRA - Próx. BR-163	Porta do Carona aberta		Status	0	SIM	-3,1309	-54,9378
	16/05/2024 12:50:41	PA - BELTERRA - Próx. BR-163	Porta do Carona aberta		Status	0	SIM	-3,1309	-54,9378
	16/05/2024 12:48:41	PA - BELTERRA - Próx. BR-163	Porta do Carona aberta		Status	0	SIM	-3,1309	-54,9378
	16/05/2024 12:46:41	PA - BELTERRA - Próx. BR-163	Porta do Carona aberta		Status	0	SIM	-3,1309	-54,9378
	16/05/2024 12:44:42	PA - BELTERRA - Próx. BR-163	Porta do Carona aberta		Status	0	SIM	-3,1309	-54,9378
	16/05/2024 12:40:49	PA - BELTERRA - Próx. BR-163	Porta do Carona aberta		Status	0	SIM	-3,1309	-54,9378
	16/05/2024 12:38:49	PA - BELTERRA - Próx. BR-163	Porta do Carona aberta		Status	0	SIM	-3,1309	-54,9378
	16/05/2024 12:36:49	PA - BELTERRA - Próx. BR-163	Porta do Carona aberta		Status	0	SIM	-3,1309	-54,9378
	16/05/2024 12:34:49	PA - BELTERRA - Próx. BR-163	Porta do Carona aberta		Status	0	SIM	-3,1309	-54,9378
	16/05/2024 12:33:11	PA - BELTERRA - Próx. BR-163	Parada do Veículo		Alerta de Software	0	NÃO	-3,1308	-54,9377
	16/05/2024 12:33:11	PA - BELTERRA - Próx. BR-163	Entrada em Área de Controle 'SANTAREM - RAI0 115KM'		Alerta de Software	0	NÃO	-3,1308	-54,9377
	16/05/2024 12:33:11	PA - BELTERRA - Próx. BR-163	Porta do Carona aberta		Evento	0	NÃO	-3,1308	-54,9377
	16/05/2024 12:32:29	PA - BELTERRA - Próx. BR-163	Porta do Motorista aberta		Evento	0	NÃO	-3,1308	-54,9377

RELATÓRIO ANALÍTICO POR VEÍCULO





































Período: 10/05/2024 00:00:00 à 17/05/2024 00:00:00

Identificador: DVN4H08 LUIZ SC R 450 2021

Placa: DVN4H08

- Legenda:**
-  Mensagens enviadas do Veículo (Veículo -> Central)
 -  Mensagens enviadas do Veículo (Controle de Jornada Cliente)
 -  Mensagens enviadas da Central (Central -> Veículo)






Sentido:	Data e Hora:	Localização:	Mensagem:	Modo Emergência	Tipo Mensagem:	Vel. (Km/h)	Log ?	Latitude	Longitude
	16/05/2024 12:32:29	PA - BELTERRA - Próx. BR-163	Parada do Veículo		Alerta de Software	0	NÃO	-3,1308	-54,9377
	16/05/2024 12:32:25	PA - BELTERRA - Próx. BR-163	Ignição desligada		Evento	0	SIM	-3,1309	-54,9378
	16/05/2024 12:32:06	PA - BELTERRA - Próx. BR-163	Ignição ligada		Status	0	SIM	-3,1309	-54,9378
	16/05/2024 12:32:06	PA - BELTERRA - Próx. BR-163	Senha identificada, condutor LUCAS CARDOSO DA COSTA		Evento	0	SIM	-3,1309	-54,9378
	16/05/2024 12:31:49	PA - BELTERRA - Próx. BR-163	PARADA FISCALIZACAO PARADA FISCALIZACAO		Macro		NÃO	-3,1308	-54,9377
	16/05/2024 12:30:49	PA - BELTERRA - Próx. BR-163	Entrada em Área de Controle 'SANTAREM - RAI0 115KM'		Alerta de Software	9	NÃO	-3,1310	-54,9382
	16/05/2024 12:30:49	PA - BELTERRA - Próx. BR-163	Ignição ligada		Status	9	NÃO	-3,1310	-54,9382
	16/05/2024 12:30:49	PA - BELTERRA - Próx. BR-163	Ignição ligada		Status	9	SIM	-3,1312	-54,9383
	16/05/2024 12:28:49	PA - BELTERRA - BR-163	Ignição ligada		Status	76	SIM	-3,1468	-54,9433
	16/05/2024 12:26:49	PA - BELTERRA - BR-163	Ignição ligada		Status	79	SIM	-3,1671	-54,9495
	16/05/2024 12:24:49	PA - BELTERRA - BR-163	Ignição ligada		Status	61	SIM	-3,1845	-54,9549
	16/05/2024 12:22:49	PA - BELTERRA - BR-163	Ignição ligada		Status	83	SIM	-3,2062	-54,9540
	16/05/2024 12:20:49	PA - BELTERRA - BR-163	Ignição ligada		Status	47	SIM	-3,2249	-54,9495
	16/05/2024 12:18:49	PA - BELTERRA - BR-163	Ignição ligada		Status	63	SIM	-3,2390	-54,9461
	16/05/2024 12:16:49	PA - BELTERRA - BR-163	Ignição ligada		Status	56	SIM	-3,2577	-54,9461
	16/05/2024 12:14:49	PA - BELTERRA - BR-163	Ignição ligada		Status	69	SIM	-3,2797	-54,9412
	16/05/2024 12:12:49	PA - BELTERRA - BR-163	Ignição ligada		Status	80	SIM	-3,2994	-54,9369
	16/05/2024 12:10:49	PA - BELTERRA - BR-163	Ignição ligada		Status	62	SIM	-3,3200	-54,9325
	16/05/2024 12:08:49	PA - BELTERRA - BR-163	Ignição ligada		Status	83	SIM	-3,3405	-54,9282
	16/05/2024 12:06:49	PA - BELTERRA - BR-163	Ignição ligada		Status	77	SIM	-3,3633	-54,9239
	16/05/2024 12:04:49	PA - BELTERRA - BR-163	Ignição ligada		Status	32	SIM	-3,3743	-54,9143
	16/05/2024 12:02:49	PA - BELTERRA - BR-163	Ignição ligada		Status	42	SIM	-3,3851	-54,9095
	16/05/2024 12:00:49	PA - BELTERRA - BR-163	Ignição ligada		Status	54	NÃO	-3,4018	-54,9122
	16/05/2024 12:00:49	PA - BELTERRA - BR-163	Entrada em Área de Controle 'SANTAREM - RAI0 115KM'		Alerta de Software	54	NÃO	-3,4018	-54,9122
	16/05/2024 12:00:49	PA - BELTERRA - BR-163	Ignição ligada		Status	54	SIM	-3,4019	-54,9122
	16/05/2024 11:58:49	PA - BELTERRA - BR-163	Ignição ligada		Status	35	SIM	-3,4128	-54,9140
	16/05/2024 11:56:49	PA - BELTERRA - BR-163	Ignição ligada		Status	33	SIM	-3,4244	-54,9095
	16/05/2024 11:54:49	PA - BELTERRA - BR-163	Ignição ligada		Status	61	SIM	-3,4429	-54,9043
	16/05/2024 11:52:49	PA - BELTERRA - BR-163	Ignição ligada		Status	75	SIM	-3,4626	-54,8924
	16/05/2024 11:50:49	PA - BELTERRA - BR-163	Ignição ligada		Status	50	SIM	-3,4806	-54,8886
	16/05/2024 11:48:49	PA - BELTERRA - BR-163	Ignição ligada		Status	81	SIM	-3,5001	-54,8831
	16/05/2024 11:46:49	PA - BELTERRA - BR-163	Ignição ligada		Status	71	SIM	-3,5165	-54,8726
	16/05/2024 11:44:49	PA - BELTERRA - BR-163	Ignição ligada		Status	75	SIM	-3,5384	-54,8704
	16/05/2024 11:42:49	PA - BELTERRA - BR-163	Ignição ligada		Status	80	SIM	-3,5589	-54,8693
	16/05/2024 11:40:49	PA - PLACAS - BR-163	Ignição ligada		Status	81	SIM	-3,5737	-54,8542
	16/05/2024 11:38:49	PA - PLACAS - BR-163	Ignição ligada		Status	78	SIM	-3,5874	-54,8363
	16/05/2024 11:36:49	PA - PLACAS - BR-163	Ignição ligada		Status	79	SIM	-3,6088	-54,8401

RELATÓRIO ANALÍTICO POR VEÍCULO






































Período: 10/05/2024 00:00:00 à 17/05/2024 00:00:00

Identificador: DVN4H08 LUIZ SC R 450 2021

Placa: DVN4H08

- Legenda:**
-  Mensagens enviadas do Veículo (Veículo -> Central)
 -  Mensagens enviadas do Veículo (Controle de Jornada Cliente)
 -  Mensagens enviadas da Central (Central -> Veículo)



Sentido:	Data e Hora:	Localização:	Mensagem:	Modo Emergência	Tipo Mensagem:	Vel. (Km/h)	Log ?	Latitude	Longitude
	16/05/2024 11:34:49	PA - PLACAS - BR-163	Ignição ligada		Status	79	SIM	-3,6304	-54,8475
	16/05/2024 11:32:49	PA - PLACAS - BR-163	Ignição ligada		Status	32	SIM	-3,6484	-54,8528
	16/05/2024 11:30:49	PA - PLACAS - BR-163	Ignição ligada		Status	49	NÃO	-3,6625	-54,8422
	16/05/2024 11:30:49	PA - PLACAS - BR-163	Ignição ligada		Status	49	SIM	-3,6626	-54,8422
	16/05/2024 11:28:49	PA - PLACAS - BR-163	Ignição ligada		Status	79	SIM	-3,6752	-54,8310
	16/05/2024 11:26:49	PA - PLACAS - BR-163	Ignição ligada		Status	59	SIM	-3,6909	-54,8248
	16/05/2024 11:24:49	PA - PLACAS - BR-163	Ignição ligada		Status	51	SIM	-3,7100	-54,8250
	16/05/2024 11:22:49	PA - PLACAS - BR-163	Ignição ligada		Status	77	SIM	-3,7290	-54,8219
	16/05/2024 11:20:49	PA - PLACAS - BR-163	Ignição ligada		Status	73	SIM	-3,7515	-54,8231
	16/05/2024 11:18:49	PA - RURÓPOLIS - BR-163	Ignição ligada		Status	54	SIM	-3,7748	-54,8243
	16/05/2024 11:16:49	PA - RURÓPOLIS - BR-163	Ignição ligada		Status	59	SIM	-3,7887	-54,8250
	16/05/2024 11:14:49	PA - RURÓPOLIS - BR-163	Ignição ligada		Status	33	SIM	-3,8077	-54,8237
	16/05/2024 11:12:49	PA - RURÓPOLIS - BR-163	Ignição ligada		Status	50	SIM	-3,8201	-54,8256
	16/05/2024 11:10:49	PA - RURÓPOLIS - BR-163	Ignição ligada		Status	52	SIM	-3,8383	-54,8295
	16/05/2024 11:08:49	PA - RURÓPOLIS - BR-163	Ignição ligada		Status	82	SIM	-3,8537	-54,8294
	16/05/2024 11:06:49	PA - RURÓPOLIS - BR-163	Ignição ligada		Status	51	SIM	-3,8727	-54,8185
	16/05/2024 11:04:49	PA - RURÓPOLIS - BR-163	Ignição ligada		Status	76	SIM	-3,8915	-54,8078
	16/05/2024 11:02:49	PA - RURÓPOLIS - BR-163	Ignição ligada		Status	73	SIM	-3,9084	-54,8024
	16/05/2024 11:00:49	PA - RURÓPOLIS - BR-163	Ignição ligada		Status	61	NÃO	-3,9173	-54,8218
	16/05/2024 11:00:49	PA - RURÓPOLIS - BR-163	Ignição ligada		Status	61	SIM	-3,9174	-54,8219
	16/05/2024 10:58:49	PA - RURÓPOLIS - BR-163	Ignição ligada		Status	83	SIM	-3,9251	-54,8403
	16/05/2024 10:56:49	PA - RURÓPOLIS - BR-163	Ignição ligada		Status	58	SIM	-3,9394	-54,8546
	16/05/2024 10:54:49	PA - RURÓPOLIS - BR-163	Ignição ligada		Status	38	SIM	-3,9394	-54,8636
	16/05/2024 10:52:49	PA - RURÓPOLIS - BR-163	Ignição ligada		Status	74	SIM	-3,9434	-54,8777
	16/05/2024 10:50:49	PA - RURÓPOLIS - BR-163	Ignição ligada		Status	80	SIM	-3,9636	-54,8882
	16/05/2024 10:48:49	PA - RURÓPOLIS - BR-163	Ignição ligada		Status	25	SIM	-3,9821	-54,8898
	16/05/2024 10:46:49	PA - RURÓPOLIS - BR-163	Ignição ligada		Status	11	SIM	-3,9891	-54,8872
	16/05/2024 10:44:49	PA - RURÓPOLIS - BR-163	Ignição ligada		Status	72	SIM	-3,9957	-54,8868
	16/05/2024 10:42:49	PA - RURÓPOLIS - BR-163	Ignição ligada		Status	38	SIM	-4,0133	-54,8856
	16/05/2024 10:40:49	PA - RURÓPOLIS - BR-163	Ignição ligada		Status	71	SIM	-4,0263	-54,8876
	16/05/2024 10:38:49	PA - RURÓPOLIS - BR-163	Ignição ligada		Status	67	SIM	-4,0388	-54,9037
	16/05/2024 10:36:49	PA - RURÓPOLIS - BR-163	Ignição ligada		Status	56	SIM	-4,0471	-54,9209
	16/05/2024 10:34:49	PA - RURÓPOLIS - BR-163	Ignição ligada		Status	76	SIM	-4,0499	-54,9379
	16/05/2024 10:32:49	PA - RURÓPOLIS - BR-163	Ignição ligada		Status	83	SIM	-4,0686	-54,9281
	16/05/2024 10:30:49	PA - RURÓPOLIS - Próx. BR-163	Ignição ligada		Status	6	NÃO	-4,0804	-54,9202
	16/05/2024 10:28:56	PA - RURÓPOLIS - Próx. BR-163	Ignição ligada		Status	0	NÃO	-4,0798	-54,9193
	16/05/2024 10:28:56	PA - RURÓPOLIS - Próx. BR-163	Senha identificada, condutor LUCAS CARDOSO DA COSTA		Evento	0	NÃO	-4,0798	-54,9193

RELATÓRIO ANALÍTICO POR VEÍCULO






































Período: 10/05/2024 00:00:00 à 17/05/2024 00:00:00

Identificador: DVN4H08 LUIZ SC R 450 2021

Placa: DVN4H08

- Legenda:**
-  Mensagens enviadas do Veículo (Veículo -> Central)
 -  Mensagens enviadas do Veículo (Controle de Jornada Cliente)
 -  Mensagens enviadas da Central (Central -> Veículo)






Sentido:	Data e Hora:	Localização:	Mensagem:	Modo Emergência	Tipo Mensagem:	Vel. (Km/h)	Log ?	Latitude	Longitude
	16/05/2024 10:28:56	PA - RURÓPOLIS - Próx. BR-163	Parada do Veículo		Alerta de Software	0	NÃO	-4,0798	-54,9193
	16/05/2024 10:28:49	PA - RURÓPOLIS - Próx. BR-163	Ignição ligada		Status	0	NÃO	-4,0798	-54,9193
	16/05/2024 10:28:40	PA - RURÓPOLIS - Próx. BR-163	REINICIO DE VIAGEM REINICIO DE VIAGEM		Macro		NÃO	-4,0798	-54,9193
	16/05/2024 10:28:36	PA - RURÓPOLIS - Próx. BR-163	Ignição ligada		Evento	0	NÃO	-4,0798	-54,9193
	16/05/2024 10:28:36	PA - RURÓPOLIS - Próx. BR-163	Parada do Veículo		Alerta de Software	0	NÃO	-4,0798	-54,9193
	16/05/2024 10:26:49	PA - RURÓPOLIS - Próx. BR-163	Parada do Veículo		Alerta de Software	0	NÃO	-4,0798	-54,9193
	16/05/2024 10:26:49	PA - RURÓPOLIS - Próx. BR-163	Porta do Motorista aberta		Status	0	NÃO	-4,0798	-54,9193
	16/05/2024 10:26:49	PA - RURÓPOLIS - Próx. BR-163	Porta do Carona aberta		Status	0	NÃO	-4,0798	-54,9193
	16/05/2024 10:26:36	PA - RURÓPOLIS - Próx. BR-163	Porta do Motorista aberta		Status	0	NÃO	-4,0798	-54,9193
	16/05/2024 10:26:36	PA - RURÓPOLIS - Próx. BR-163	Porta do Carona aberta		Evento	0	NÃO	-4,0798	-54,9193
	16/05/2024 10:26:36	PA - RURÓPOLIS - Próx. BR-163	Parada do Veículo		Alerta de Software	0	NÃO	-4,0798	-54,9193
	16/05/2024 10:26:29	PA - RURÓPOLIS - Próx. BR-163	Porta do Motorista aberta		Evento	0	NÃO	-4,0798	-54,9193
	16/05/2024 10:24:49	PA - RURÓPOLIS - Próx. BR-163	Parada do Veículo		Alerta de Software	0	NÃO	-4,0798	-54,9193
	16/05/2024 10:22:49	PA - RURÓPOLIS - Próx. BR-163	Parada do Veículo		Alerta de Software	0	NÃO	-4,0798	-54,9193
	16/05/2024 10:20:49	PA - RURÓPOLIS - Próx. BR-163	Parada do Veículo		Alerta de Software	0	NÃO	-4,0798	-54,9193
	16/05/2024 10:18:49	PA - RURÓPOLIS - Próx. BR-163	Parada do Veículo		Alerta de Software	0	NÃO	-4,0799	-54,9193
	16/05/2024 10:16:49	PA - RURÓPOLIS - Próx. BR-163	Parada do Veículo		Alerta de Software	0	NÃO	-4,0799	-54,9193
	16/05/2024 10:14:49	PA - RURÓPOLIS - Próx. BR-163	Parada do Veículo		Alerta de Software	0	NÃO	-4,0799	-54,9193
	16/05/2024 10:12:49	PA - RURÓPOLIS - Próx. BR-163	Parada do Veículo		Alerta de Software	0	NÃO	-4,0799	-54,9193
	16/05/2024 10:10:49	PA - RURÓPOLIS - Próx. BR-163	Parada do Veículo		Alerta de Software	0	NÃO	-4,0799	-54,9193
	16/05/2024 10:08:49	PA - RURÓPOLIS - Próx. BR-163	Parada do Veículo		Alerta de Software	0	NÃO	-4,0799	-54,9193
	16/05/2024 10:06:49	PA - RURÓPOLIS - Próx. BR-163	Parada do Veículo		Alerta de Software	0	NÃO	-4,0799	-54,9193
	16/05/2024 10:04:49	PA - RURÓPOLIS - Próx. BR-163	Parada do Veículo		Alerta de Software	0	NÃO	-4,0799	-54,9193
	16/05/2024 10:02:49	PA - RURÓPOLIS - Próx. BR-163	Parada do Veículo		Alerta de Software	0	NÃO	-4,0798	-54,9193
	16/05/2024 10:00:49	PA - RURÓPOLIS - Próx. BR-163	Parada do Veículo		Alerta de Software	0	NÃO	-4,0798	-54,9193
	16/05/2024 09:58:49	PA - RURÓPOLIS - Próx. BR-163	Parada do Veículo		Alerta de Software	0	NÃO	-4,0798	-54,9193
	16/05/2024 09:56:49	PA - RURÓPOLIS - Próx. BR-163	Parada do Veículo		Alerta de Software	0	NÃO	-4,0798	-54,9193
	16/05/2024 09:54:49	PA - RURÓPOLIS - Próx. BR-163	Parada do Veículo		Alerta de Software	0	NÃO	-4,0798	-54,9193
	16/05/2024 09:52:49	PA - RURÓPOLIS - Próx. BR-163	Parada do Veículo		Alerta de Software	0	NÃO	-4,0798	-54,9193
	16/05/2024 09:50:49	PA - RURÓPOLIS - Próx. BR-163	Parada do Veículo		Alerta de Software	0	NÃO	-4,0798	-54,9193
	16/05/2024 09:50:49	PA - RURÓPOLIS - Próx. BR-163	Porta do Carona aberta		Status	0	NÃO	-4,0798	-54,9193
	16/05/2024 09:48:50	PA - RURÓPOLIS - Próx. BR-163	Porta do Carona aberta		Status	0	NÃO	-4,0798	-54,9193
	16/05/2024 09:48:50	PA - RURÓPOLIS - Próx. BR-163	Parada do Veículo		Alerta de Software	0	NÃO	-4,0798	-54,9193
	16/05/2024 09:46:50	PA - RURÓPOLIS - Próx. BR-163	Parada do Veículo		Alerta de Software	0	NÃO	-4,0798	-54,9193
	16/05/2024 09:46:50	PA - RURÓPOLIS - Próx. BR-163	Porta do Carona aberta		Status	0	NÃO	-4,0798	-54,9193
	16/05/2024 09:44:50	PA - RURÓPOLIS - Próx. BR-163	Porta do Carona aberta		Status	0	NÃO	-4,0798	-54,9193
	16/05/2024 09:44:50	PA - RURÓPOLIS - Próx. BR-163	Parada do Veículo		Alerta de Software	0	NÃO	-4,0798	-54,9193

RELATÓRIO ANALÍTICO POR VEÍCULO






































Período: 10/05/2024 00:00:00 à 17/05/2024 00:00:00

Identificador: DVN4H08 LUIZ SC R 450 2021

Placa: DVN4H08

- Legenda:**
-  Mensagens enviadas do Veículo (Veículo -> Central)
 -  Mensagens enviadas do Veículo (Controle de Jornada Cliente)
 -  Mensagens enviadas da Central (Central -> Veículo)






Sentido:	Data e Hora:	Localização:	Mensagem:	Modo Emergência	Tipo Mensagem:	Vel. (Km/h)	Log ?	Latitude	Longitude
	16/05/2024 09:44:23	PA - RURÓPOLIS - Próx. BR-163	Parada do Veículo		Alerta de Software	0	NÃO	-4,0798	-54,9193
	16/05/2024 09:44:23	PA - RURÓPOLIS - Próx. BR-163	Porta do Carona aberta		Evento	0	NÃO	-4,0798	-54,9193
	16/05/2024 09:42:50	PA - RURÓPOLIS - Próx. BR-163	Parada do Veículo		Alerta de Software	0	NÃO	-4,0798	-54,9193
	16/05/2024 09:40:50	PA - RURÓPOLIS - Próx. BR-163	Parada do Veículo		Alerta de Software	0	NÃO	-4,0798	-54,9193
	16/05/2024 09:38:50	PA - RURÓPOLIS - Próx. BR-163	Parada do Veículo		Alerta de Software	0	NÃO	-4,0798	-54,9193
	16/05/2024 09:36:50	PA - RURÓPOLIS - Próx. BR-163	Parada do Veículo		Alerta de Software	0	NÃO	-4,0798	-54,9193
	16/05/2024 09:34:50	PA - RURÓPOLIS - Próx. BR-163	Parada do Veículo		Alerta de Software	0	NÃO	-4,0798	-54,9193
	16/05/2024 09:32:50	PA - RURÓPOLIS - Próx. BR-163	Parada do Veículo		Alerta de Software	0	NÃO	-4,0798	-54,9193
	16/05/2024 09:30:50	PA - RURÓPOLIS - Próx. BR-163	Parada do Veículo		Alerta de Software	0	NÃO	-4,0798	-54,9193
	16/05/2024 09:28:50	PA - RURÓPOLIS - Próx. BR-163	Parada do Veículo		Alerta de Software	0	NÃO	-4,0798	-54,9193
	16/05/2024 09:26:50	PA - RURÓPOLIS - Próx. BR-163	Parada do Veículo		Alerta de Software	0	NÃO	-4,0798	-54,9193
	16/05/2024 09:24:50	PA - RURÓPOLIS - Próx. BR-163	Parada do Veículo		Alerta de Software	0	NÃO	-4,0798	-54,9193
	16/05/2024 09:22:50	PA - RURÓPOLIS - Próx. BR-163	Parada do Veículo		Alerta de Software	0	NÃO	-4,0798	-54,9193
	16/05/2024 09:20:50	PA - RURÓPOLIS - Próx. BR-163	Parada do Veículo		Alerta de Software	0	NÃO	-4,0798	-54,9193
	16/05/2024 09:18:50	PA - RURÓPOLIS - Próx. BR-163	Parada do Veículo		Alerta de Software	0	NÃO	-4,0798	-54,9193
	16/05/2024 09:18:08	PA - RURÓPOLIS - Próx. BR-163	Porta do Carona aberta		Evento	0	NÃO	-4,0798	-54,9193
	16/05/2024 09:18:08	PA - RURÓPOLIS - Próx. BR-163	Parada do Veículo		Alerta de Software	0	NÃO	-4,0798	-54,9193
	16/05/2024 09:16:50	PA - RURÓPOLIS - Próx. BR-163	Parada do Veículo		Alerta de Software	0	NÃO	-4,0798	-54,9193
	16/05/2024 09:13:26	PA - RURÓPOLIS - Próx. BR-163	Porta do Motorista aberta		Status	0	NÃO	-4,0798	-54,9193
	16/05/2024 09:13:26	PA - RURÓPOLIS - Próx. BR-163	Porta do Carona aberta		Evento	0	NÃO	-4,0798	-54,9193
	16/05/2024 09:13:26	PA - RURÓPOLIS - Próx. BR-163	Parada do Veículo		Alerta de Software	0	NÃO	-4,0798	-54,9193
	16/05/2024 09:13:24	PA - RURÓPOLIS - Próx. BR-163	Porta do Motorista aberta		Status	0	NÃO	-4,0798	-54,9193
	16/05/2024 09:13:24	PA - RURÓPOLIS - Próx. BR-163	Ignição desligada		Evento	0	NÃO	-4,0798	-54,9193
	16/05/2024 09:13:20	PA - RURÓPOLIS - Próx. BR-163	Porta do Motorista aberta		Evento	0	NÃO	-4,0798	-54,9193
	16/05/2024 09:13:20	PA - RURÓPOLIS - Próx. BR-163	Ignição ligada		Status	0	NÃO	-4,0798	-54,9193
	16/05/2024 09:13:19	PA - RURÓPOLIS - Próx. BR-163	Ignição ligada		Status	0	NÃO	-4,0798	-54,9193
	16/05/2024 09:13:19	PA - RURÓPOLIS - Próx. BR-163	Senha identificada, condutor LUCAS CARDOSO DA COSTA		Evento	0	NÃO	-4,0798	-54,9193
	16/05/2024 09:13:03	PA - RURÓPOLIS - Próx. BR-163	PARADA FISCALIZACAO PARADA FISCALIZACAO		Macro		NÃO	-4,0798	-54,9193
	16/05/2024 09:12:50	PA - RURÓPOLIS - Próx. BR-163	Ignição ligada		Status	5	NÃO	-4,0797	-54,9194
	16/05/2024 09:12:13	PA - RURÓPOLIS - Próx. BR-163			Posição Normal	5	NÃO	-4,0798	-54,9198
	16/05/2024 09:11:44	PA - RURÓPOLIS - Próx. BR-163	Ignição ligada		Status	5	NÃO	-4,0800	-54,9202
	16/05/2024 09:11:44	PA - RURÓPOLIS - Próx. BR-163	Senha identificada, condutor LUCAS CARDOSO DA COSTA		Evento	5	NÃO	-4,0800	-54,9202
	16/05/2024 09:11:29	PA - RURÓPOLIS - Próx. BR-163	REINICIO DE VIAGEM REINICIO DE VIAGEM		Macro		SIM	-4,0801	-54,9204
	16/05/2024 09:10:56	PA - RURÓPOLIS - Próx. BR-163	Ignição ligada		Status	0	NÃO	-4,0802	-54,9204
	16/05/2024 09:10:56	PA - RURÓPOLIS - Próx. BR-163	Senha identificada, condutor LUCAS CARDOSO DA COSTA		Evento	0	NÃO	-4,0802	-54,9204
	16/05/2024 09:10:56	PA - RURÓPOLIS - Próx. BR-163	Botão de aviso de cabine pressionado		Evento	0	NÃO	-4,0802	-54,9204
	16/05/2024 09:10:56	PA - RURÓPOLIS - Próx. BR-163	Ignição ligada		Status	0	NÃO	-4,0802	-54,9204

RELATÓRIO ANALÍTICO POR VEÍCULO





































Período: 10/05/2024 00:00:00 à 17/05/2024 00:00:00

Identificador: DVN4H08 LUIZ SC R 450 2021

Placa: DVN4H08

- Legenda:**
-  Mensagens enviadas do Veículo (Veículo -> Central)
 -  Mensagens enviadas do Veículo (Controle de Jornada Cliente)
 -  Mensagens enviadas da Central (Central -> Veículo)






Sentido:	Data e Hora:	Localização:	Mensagem:	Modo Emergência	Tipo Mensagem:	Vel. (Km/h)	Log ?	Latitude	Longitude
	16/05/2024 09:10:50	PA - RURÓPOLIS - Próx. BR-163	Ignição ligada		Status	0	SIM	-4,0802	-54,9204
	16/05/2024 09:10:39	PA - RURÓPOLIS - Próx. BR-163	PARADA FISCALIZACAO PARADA FISCALIZACAO		Macro		SIM	-4,0802	-54,9204
	16/05/2024 09:10:24	PA - RURÓPOLIS - Próx. BR-163	Senha identificada, condutor LUCAS CARDOSO DA COSTA		Evento	2	NÃO	-4,0802	-54,9204
	16/05/2024 09:10:24	PA - RURÓPOLIS - Próx. BR-163	Ignição ligada		Status	2	NÃO	-4,0802	-54,9204
	16/05/2024 09:10:06	PA - RURÓPOLIS - Próx. BR-163	REINICIO DE VIAGEM REINICIO DE VIAGEM		Macro		SIM	-4,0804	-54,9204
	16/05/2024 09:09:42	PA - RURÓPOLIS - BR-163	Ignição ligada		Status	4	NÃO	-4,0803	-54,9205
	16/05/2024 09:09:42	PA - RURÓPOLIS - BR-163	Senha identificada, condutor LUCAS CARDOSO DA COSTA		Evento	4	NÃO	-4,0803	-54,9205
	16/05/2024 09:09:26	PA - RURÓPOLIS - BR-163	PARADA FISCALIZACAO PARADA FISCALIZACAO		Macro		SIM	-4,0803	-54,9205
	16/05/2024 09:06:50	PA - RURÓPOLIS - Próx. BR-163	Ignição ligada		Status	0	NÃO	-4,0802	-54,9205
	16/05/2024 09:06:50	PA - RURÓPOLIS - Próx. BR-163	Parada do Veículo		Alerta de Software	0	NÃO	-4,0802	-54,9205
	16/05/2024 09:06:50	PA - RURÓPOLIS - BR-163	Ignição ligada		Status	0	SIM	-4,0803	-54,9205
	16/05/2024 09:04:50	PA - RURÓPOLIS - Rodovia Transamazônica	Ignição ligada		Status	72	SIM	-4,1021	-54,9164
	16/05/2024 09:02:50	PA - RURÓPOLIS - BR-163	Ignição ligada		Status	71	SIM	-4,1128	-54,9291
	16/05/2024 09:02:09	PA - RURÓPOLIS - BR-163			Posição Normal	25	NÃO	-4,1177	-54,9319
	16/05/2024 09:00:50	PA - RURÓPOLIS - BR-163	Ignição ligada		Status	36	SIM	-4,1217	-54,9340
	16/05/2024 08:58:50	PA - RURÓPOLIS - BR-163	Ignição ligada		Status	68	SIM	-4,1253	-54,9499
	16/05/2024 08:56:50	PA - RURÓPOLIS - BR-163	Ignição ligada		Status	65	SIM	-4,1260	-54,9714
	16/05/2024 08:54:50	PA - RURÓPOLIS - BR-163	Ignição ligada		Status	22	SIM	-4,1218	-54,9888
	16/05/2024 08:52:50	PA - RURÓPOLIS - BR-163	Ignição ligada		Status	27	SIM	-4,1180	-54,9952
	16/05/2024 08:50:50	PA - RURÓPOLIS - BR-163	Ignição ligada		Status	75	SIM	-4,1180	-55,0048
	16/05/2024 08:48:50	PA - RURÓPOLIS - BR-163	Ignição ligada		Status	65	SIM	-4,1088	-55,0204
	16/05/2024 08:46:50	PA - RURÓPOLIS - BR-163	Ignição ligada		Status	77	SIM	-4,1077	-55,0415
	16/05/2024 08:44:50	PA - RURÓPOLIS - BR-163	Ignição ligada		Status	82	SIM	-4,1087	-55,0617
	16/05/2024 08:42:50	PA - RURÓPOLIS - Próx. BR-163	Ignição ligada		Status	29	SIM	-4,1165	-55,0731
	16/05/2024 08:40:50	PA - RURÓPOLIS - BR-163	Ignição ligada		Status	70	SIM	-4,1339	-55,0812
	16/05/2024 08:40:50	PA - RURÓPOLIS - BR-163	Veículo na Chuva		Status	70	SIM	-4,1339	-55,0812
	16/05/2024 08:38:50	PA - RURÓPOLIS - BR-163	Ignição ligada		Status	72	SIM	-4,1287	-55,0962
	16/05/2024 08:38:50	PA - RURÓPOLIS - BR-163	Veículo na Chuva		Status	72	SIM	-4,1287	-55,0962
	16/05/2024 08:36:50	PA - RURÓPOLIS - Próx. BR-163	Ignição ligada		Status	62	NÃO	-4,1230	-55,1148
	16/05/2024 08:36:50	PA - RURÓPOLIS - BR-163	Ignição ligada		Status	62	SIM	-4,1232	-55,1149
	16/05/2024 08:36:50	PA - RURÓPOLIS - BR-163	Veículo na Chuva		Status	62	SIM	-4,1232	-55,1149
	16/05/2024 08:34:50	PA - RURÓPOLIS - BR-163	Ignição ligada		Status	79	SIM	-4,1149	-55,1321
	16/05/2024 08:33:40	PA - RURÓPOLIS - BR-163	Senha identificada, condutor LUCAS CARDOSO DA COSTA		Evento	7	SIM	-4,1123	-55,1388
	16/05/2024 08:33:40	PA - RURÓPOLIS - BR-163	Ignição ligada		Status	7	SIM	-4,1123	-55,1388
	16/05/2024 08:33:20	PA - RURÓPOLIS - BR-163	REINICIO DE VIAGEM REINICIO DE VIAGEM		Macro		NÃO	-4,1122	-55,1387
	16/05/2024 08:33:04	PA - RURÓPOLIS - BR-163	Ignição ligada		Status	0	SIM	-4,1123	-55,1388

RELATÓRIO ANALÍTICO POR VEÍCULO






































Período: 10/05/2024 00:00:00 à 17/05/2024 00:00:00

Identificador: DVN4H08 LUIZ SC R 450 2021

Placa: DVN4H08

- Legenda:**
-  Mensagens enviadas do Veículo (Veículo -> Central)
 -  Mensagens enviadas do Veículo (Controle de Jornada Cliente)
 -  Mensagens enviadas da Central (Central -> Veículo)






Sentido:	Data e Hora:	Localização:	Mensagem:	Modo Emergência	Tipo Mensagem:	Vel. (Km/h)	Log ?	Latitude	Longitude
	16/05/2024 08:33:04	PA - RURÓPOLIS - BR-163	Porta do Motorista aberta		Evento	0	SIM	-4,1123	-55,1388
	16/05/2024 08:32:50	PA - RURÓPOLIS - BR-163	Ignição ligada		Status	0	SIM	-4,1123	-55,1388
	16/05/2024 08:31:03	PA - RURÓPOLIS - BR-163	Ignição ligada		Status	0	NÃO	-4,1122	-55,1387
	16/05/2024 08:31:03	PA - RURÓPOLIS - BR-163	Porta do Motorista aberta		Evento	0	NÃO	-4,1122	-55,1387
	16/05/2024 08:31:03	PA - RURÓPOLIS - BR-163	Parada do Veículo		Alerta de Software	0	NÃO	-4,1122	-55,1387
	16/05/2024 08:31:00	PA - RURÓPOLIS - BR-163	Senha identificada, condutor LUCAS CARDOSO DA COSTA		Evento	0	SIM	-4,1123	-55,1388
	16/05/2024 08:31:00	PA - RURÓPOLIS - BR-163	Ignição ligada		Status	0	SIM	-4,1123	-55,1388
	16/05/2024 08:30:50	PA - RURÓPOLIS - Próx. BR-163	Ignição ligada		Status	4	SIM	-4,1122	-55,1389
	16/05/2024 08:30:47	PA - RURÓPOLIS - BR-163	PARADA FISCALIZACAO PARADA FISCALIZACAO		Macro		NÃO	-4,1120	-55,1388
	16/05/2024 08:28:50	PA - RURÓPOLIS - BR-163	Ignição ligada		Status	47	SIM	-4,1110	-55,1505
	16/05/2024 08:28:50	PA - RURÓPOLIS - BR-163	Veículo na Chuva		Status	47	SIM	-4,1110	-55,1505
	16/05/2024 08:26:50	PA - RURÓPOLIS - BR-163	Ignição ligada		Status	59	SIM	-4,1137	-55,1664
	16/05/2024 08:24:50	PA - RURÓPOLIS - BR-163	Ignição ligada		Status	26	SIM	-4,1269	-55,1776
	16/05/2024 08:22:50	PA - RURÓPOLIS - BR-163	Ignição ligada		Status	59	SIM	-4,1338	-55,1888
	16/05/2024 08:20:50	PA - RURÓPOLIS - BR-163	Ignição ligada		Status	69	SIM	-4,1318	-55,2082
	16/05/2024 08:18:50	PA - RURÓPOLIS - BR-163	Ignição ligada		Status	24	SIM	-4,1305	-55,2211
	16/05/2024 08:16:50	PA - RURÓPOLIS - BR-163	Ignição ligada		Status	46	SIM	-4,1324	-55,2303
	16/05/2024 08:14:50	PA - RURÓPOLIS - BR-163	Veículo na Chuva		Status	72	SIM	-4,1344	-55,2454
	16/05/2024 08:14:50	PA - RURÓPOLIS - BR-163	Ignição ligada		Status	72	SIM	-4,1344	-55,2454
	16/05/2024 08:12:50	PA - RURÓPOLIS - BR-163	Ignição ligada		Status	63	SIM	-4,1312	-55,2612
	16/05/2024 08:12:50	PA - RURÓPOLIS - BR-163	Veículo na Chuva		Status	63	SIM	-4,1312	-55,2612
	16/05/2024 08:10:50	PA - RURÓPOLIS - Próx. BR-163	Ignição ligada		Status	66	SIM	-4,1412	-55,2772
	16/05/2024 08:10:50	PA - RURÓPOLIS - Próx. BR-163	Veículo na Chuva		Status	66	SIM	-4,1412	-55,2772
	16/05/2024 08:08:50	PA - RURÓPOLIS - BR-163	Veículo na Chuva		Status	63	SIM	-4,1472	-55,2927
	16/05/2024 08:08:50	PA - RURÓPOLIS - BR-163	Ignição ligada		Status	63	SIM	-4,1472	-55,2927
	16/05/2024 08:06:50	PA - RURÓPOLIS - BR-163	Ignição ligada		Status	40	NÃO	-4,1510	-55,3075
	16/05/2024 08:06:50	PA - RURÓPOLIS - BR-163	Ignição ligada		Status	40	SIM	-4,1511	-55,3076
	16/05/2024 08:06:50	PA - RURÓPOLIS - BR-163	Veículo na Chuva		Status	40	SIM	-4,1511	-55,3076
	16/05/2024 08:04:50	PA - RURÓPOLIS - BR-230	Ignição ligada		Status	26	SIM	-4,1538	-55,3170
	16/05/2024 08:04:50	PA - RURÓPOLIS - BR-230	Veículo na Chuva		Status	26	SIM	-4,1538	-55,3170
	16/05/2024 08:02:50	PA - RURÓPOLIS - BR-230	Veículo na Chuva		Status	17	SIM	-4,1567	-55,3268
	16/05/2024 08:02:50	PA - RURÓPOLIS - BR-230	Ignição ligada		Status	17	SIM	-4,1567	-55,3268
	16/05/2024 08:00:50	PA - RURÓPOLIS - BR-230	Ignição ligada		Status	38	SIM	-4,1589	-55,3348
	16/05/2024 08:00:50	PA - RURÓPOLIS - BR-230	Veículo na Chuva		Status	38	SIM	-4,1589	-55,3348
	16/05/2024 07:58:50	PA - RURÓPOLIS - BR-163	Ignição ligada		Status	26	SIM	-4,1642	-55,3420
	16/05/2024 07:58:50	PA - RURÓPOLIS - BR-163	Veículo na Chuva		Status	26	SIM	-4,1642	-55,3420
	16/05/2024 07:56:50	PA - RURÓPOLIS - BR-163	Veículo na Chuva		Status	63	SIM	-4,1718	-55,3489

RELATÓRIO ANALÍTICO POR VEÍCULO






































Período: 10/05/2024 00:00:00 à 17/05/2024 00:00:00

Identificador: DVN4H08 LUIZ SC R 450 2021

Placa: DVN4H08




- Legenda:**
-  Mensagens enviadas do Veículo (Veículo -> Central)
 -  Mensagens enviadas do Veículo (Controle de Jornada Cliente)
 -  Mensagens enviadas da Central (Central -> Veículo)








































Sentido:	Data e Hora:	Localização:	Mensagem:	Modo Emergência	Tipo Mensagem:	Vel. (Km/h)	Log ?	Latitude	Longitude
	16/05/2024 07:56:50	PA - RURÓPOLIS - BR-163	Ignição ligada		Status	63	SIM	-4,1718	-55,3489
	16/05/2024 07:54:50	PA - RURÓPOLIS - BR-163	Ignição ligada		Status	65	SIM	-4,1760	-55,3611
	16/05/2024 07:54:50	PA - RURÓPOLIS - BR-163	Veículo na Chuva		Status	65	SIM	-4,1760	-55,3611
	16/05/2024 07:52:50	PA - RURÓPOLIS - BR-163	Veículo na Chuva		Status	63	SIM	-4,1728	-55,3788
	16/05/2024 07:52:50	PA - RURÓPOLIS - BR-163	Ignição ligada		Status	63	SIM	-4,1728	-55,3788
	16/05/2024 07:50:50	PA - RURÓPOLIS - BR-163	Ignição ligada		Status	36	SIM	-4,1768	-55,3955
	16/05/2024 07:48:50	PA - RURÓPOLIS - BR-163	Ignição ligada		Status	60	SIM	-4,1751	-55,4113
	16/05/2024 07:46:50	PA - RURÓPOLIS - BR-163	Ignição ligada		Status	41	SIM	-4,1755	-55,4207
	16/05/2024 07:44:50	PA - RURÓPOLIS - BR-163	Ignição ligada		Status	0	SIM	-4,1740	-55,4244
	16/05/2024 07:42:50	PA - RURÓPOLIS - Próx. BR-163	Ignição ligada		Status	27	SIM	-4,1766	-55,4266
	16/05/2024 07:40:50	PA - RURÓPOLIS - BR-163	Ignição ligada		Status	80	SIM	-4,1826	-55,4352
	16/05/2024 07:38:50	PA - RURÓPOLIS - BR-163	Ignição ligada		Status	76	SIM	-4,1912	-55,4544
	16/05/2024 07:36:50	PA - RURÓPOLIS - BR-163	Ignição ligada		Status	42	NÃO	-4,1930	-55,4727
	16/05/2024 07:36:50	PA - RURÓPOLIS - BR-163	Ignição ligada		Status	42	SIM	-4,1931	-55,4727
	16/05/2024 07:34:50	PA - RURÓPOLIS - Próx. BR-163	Ignição ligada		Status	0	SIM	-4,1946	-55,4874
	16/05/2024 07:32:50	PA - RURÓPOLIS - BR-163	Ignição ligada		Status	0	SIM	-4,1945	-55,4871
	16/05/2024 07:30:50	PA - RURÓPOLIS - BR-163	Ignição ligada		Status	65	SIM	-4,1949	-55,4908
	16/05/2024 07:28:50	PA - RURÓPOLIS - BR-163	Ignição ligada		Status	82	SIM	-4,2006	-55,5092
	16/05/2024 07:26:50	PA - RURÓPOLIS - BR-163	Ignição ligada		Status	71	SIM	-4,2075	-55,5262
	16/05/2024 07:24:50	PA - RURÓPOLIS - BR-163	Ignição ligada		Status	73	SIM	-4,2148	-55,5462
	16/05/2024 07:22:50	PA - RURÓPOLIS - Próx. BR-163	Ignição ligada		Status	80	SIM	-4,2163	-55,5657
	16/05/2024 07:20:50	PA - RURÓPOLIS - BR-163	Ignição ligada		Status	27	SIM	-4,2204	-55,5829
	16/05/2024 07:18:50	PA - RURÓPOLIS - BR-163	Ignição ligada		Status	30	SIM	-4,2222	-55,5924
	16/05/2024 07:16:50	PA - RURÓPOLIS - BR-163	Ignição ligada		Status	23	SIM	-4,2262	-55,6002
	16/05/2024 07:14:50	PA - RURÓPOLIS - BR-163	Ignição ligada		Status	25	SIM	-4,2301	-55,6078
	16/05/2024 07:12:50	PA - RURÓPOLIS - BR-163	Ignição ligada		Status	32	SIM	-4,2343	-55,6160
	16/05/2024 07:10:50	PA - RURÓPOLIS - BR-163	Ignição ligada		Status	48	SIM	-4,2391	-55,6251
	16/05/2024 07:08:50	PA - RURÓPOLIS - BR-163	Ignição ligada		Status	0	SIM	-4,2416	-55,6298
	16/05/2024 07:06:50	PA - RURÓPOLIS - Próx. BR-163	Ignição ligada		Status	16	NÃO	-4,2433	-55,6335
	16/05/2024 07:06:50	PA - RURÓPOLIS - BR-163	Ignição ligada		Status	16	SIM	-4,2435	-55,6336
	16/05/2024 07:04:49	PA - RURÓPOLIS - BR-163	Ignição ligada		Status	21	SIM	-4,2470	-55,6401
	16/05/2024 07:02:49	PA - RURÓPOLIS - BR-163	Ignição ligada		Status	27	SIM	-4,2493	-55,6438
	16/05/2024 07:00:49	PA - RURÓPOLIS - BR-163	Ignição ligada		Status	25	SIM	-4,2530	-55,6513
	16/05/2024 06:58:49	PA - RURÓPOLIS - Próx. BR-163	Ignição ligada		Status	26	SIM	-4,2544	-55,6585
	16/05/2024 06:56:49	PA - RURÓPOLIS - BR-163	Ignição ligada		Status	33	SIM	-4,2588	-55,6654
	16/05/2024 06:54:49	PA - RURÓPOLIS - Próx. BR-163	Ignição ligada		Status	38	SIM	-4,2647	-55,6732
	16/05/2024 06:52:49	PA - RURÓPOLIS - BR-163	Ignição ligada		Status	26	SIM	-4,2692	-55,6812

RELATÓRIO ANALÍTICO POR VEÍCULO

Período: 10/05/2024 00:00:00 à 17/05/2024 00:00:00
Identificador: DVN4H08 LUIZ SC R 450 2021
Placa: DVN4H08

- Legenda:**
-  Mensagens enviadas do Veículo (Veículo -> Central)
 -  Mensagens enviadas do Veículo (Controle de Jornada Cliente)
 -  Mensagens enviadas da Central (Central -> Veículo)



Sentido:	Data e Hora:	Localização:	Mensagem:	Modo Emergência	Tipo Mensagem:	Vel. (Km/h)	Log ?	Latitude	Longitude
	16/05/2024 06:50:49	PA - RURÓPOLIS - BR-163	Ignição ligada		Status	26	SIM	-4,2729	-55,6895
	16/05/2024 06:50:49	PA - RURÓPOLIS - BR-163	Veículo na Chuva		Status	26	SIM	-4,2729	-55,6895
	16/05/2024 06:48:49	PA - RURÓPOLIS - BR-163	Ignição ligada		Status	21	SIM	-4,2762	-55,6971
	16/05/2024 06:46:49	PA - ITAITUBA - BR-163	Ignição ligada		Status	28	SIM	-4,2807	-55,7019
	16/05/2024 06:44:50	PA - ITAITUBA - BR-163	Ignição ligada		Status	38	SIM	-4,2911	-55,7069
	16/05/2024 06:42:50	PA - ITAITUBA - BR-163	Ignição ligada		Status	22	SIM	-4,2975	-55,7142
	16/05/2024 06:41:58	PA - ITAITUBA - BR-163	Ignição ligada		Status	12	SIM	-4,2992	-55,7163
	16/05/2024 06:41:58	PA - ITAITUBA - BR-163	Senha identificada, condutor LUCAS CARDOSO DA COSTA		Evento	12	SIM	-4,2992	-55,7163
	16/05/2024 06:41:42	PA - ITAITUBA - Próx. BR-163	REINICIO DE VIAGEM REINICIO DE VIAGEM		Macro		NÃO	-4,2993	-55,7163
	16/05/2024 06:41:18	PA - ITAITUBA - Próx. BR-163	Ignição ligada		Status	0	NÃO	-4,2993	-55,7163
	16/05/2024 06:41:18	PA - ITAITUBA - Próx. BR-163	Porta do Motorista aberta		Evento	0	NÃO	-4,2993	-55,7163
	16/05/2024 06:41:18	PA - ITAITUBA - Próx. BR-163	Parada do Veículo		Alerta de Software	0	NÃO	-4,2993	-55,7163
	16/05/2024 06:40:50	PA - ITAITUBA - BR-163	Ignição ligada		Status	0	SIM	-4,2993	-55,7164
	16/05/2024 06:37:17	PA - ITAITUBA - Próx. BR-163	Parada do Veículo		Alerta de Software	0	NÃO	-4,2993	-55,7163
	16/05/2024 06:37:17	PA - ITAITUBA - Próx. BR-163	Porta do Carona aberta		Evento	0	NÃO	-4,2993	-55,7163
	16/05/2024 06:37:17	PA - ITAITUBA - Próx. BR-163	Ignição ligada		Status	0	NÃO	-4,2993	-55,7163
	16/05/2024 06:36:50	PA - ITAITUBA - Próx. BR-163	Ignição ligada		Status	0	NÃO	-4,2993	-55,7163
	16/05/2024 06:36:50	PA - ITAITUBA - BR-163	Ignição ligada		Status	0	SIM	-4,2993	-55,7164
	16/05/2024 06:36:50	PA - ITAITUBA - BR-163	Ignição ligada		Status	0	SIM	-4,2993	-55,7164
	16/05/2024 06:36:48	PA - ITAITUBA - BR-163	Ignição ligada		Evento	0	SIM	-4,2993	-55,7164
	16/05/2024 06:36:00	PA - ITAITUBA - Próx. BR-163	Porta do Motorista aberta		Evento	0	NÃO	-4,2993	-55,7163
	16/05/2024 06:36:00	PA - ITAITUBA - Próx. BR-163	Parada do Veículo		Alerta de Software	0	NÃO	-4,2993	-55,7163
	16/05/2024 06:35:57	PA - ITAITUBA - BR-163	Ignição desligada		Evento	0	SIM	-4,2993	-55,7164
	16/05/2024 06:35:55	PA - ITAITUBA - BR-163	Senha identificada, condutor LUCAS CARDOSO DA COSTA		Evento	0	SIM	-4,2993	-55,7164
	16/05/2024 06:35:55	PA - ITAITUBA - BR-163	Ignição ligada		Status	0	SIM	-4,2993	-55,7164
	16/05/2024 06:35:38	PA - ITAITUBA - Próx. BR-163	PARADA FISCALIZACAO PARADA FISCALIZACAO		Macro		NÃO	-4,2993	-55,7163
	16/05/2024 06:34:50	PA - ITAITUBA - BR-163	Ignição ligada		Status	21	SIM	-4,3003	-55,7176
	16/05/2024 06:32:50	PA - ITAITUBA - BR-163	Ignição ligada		Status	16	SIM	-4,3048	-55,7227
	16/05/2024 06:30:50	PA - ITAITUBA - BR-163	Ignição ligada		Status	18	SIM	-4,3109	-55,7271
	16/05/2024 06:28:50	PA - ITAITUBA - BR-163	Ignição ligada		Status	25	SIM	-4,3166	-55,7312
	16/05/2024 06:26:50	PA - ITAITUBA - BR-163	Ignição ligada		Status	24	SIM	-4,3197	-55,7381
	16/05/2024 06:24:50	PA - ITAITUBA - BR-163	Ignição ligada		Status	26	SIM	-4,3225	-55,7446
	16/05/2024 06:22:50	PA - ITAITUBA - BR-163	Ignição ligada		Status	26	SIM	-4,3253	-55,7509
	16/05/2024 06:20:50	PA - ITAITUBA - BR-163	Ignição ligada		Status	26	SIM	-4,3282	-55,7570
	16/05/2024 06:18:50	PA - ITAITUBA - BR-163	Ignição ligada		Status	20	SIM	-4,3318	-55,7626
	16/05/2024 06:16:50	PA - ITAITUBA - BR-163	Ignição ligada		Status	27	SIM	-4,3346	-55,7669
	16/05/2024 06:14:50	PA - ITAITUBA - BR-163	Ignição ligada		Status	20	SIM	-4,3383	-55,7727

RELATÓRIO ANALÍTICO POR VEÍCULO


































Período: 10/05/2024 00:00:00 à 17/05/2024 00:00:00

Identificador: DVN4H08 LUIZ SC R 450 2021

Placa: DVN4H08

- Legenda:**
-  Mensagens enviadas do Veículo (Veículo -> Central)
 -  Mensagens enviadas do Veículo (Controle de Jornada Cliente)
 -  Mensagens enviadas da Central (Central -> Veículo)



Sentido:	Data e Hora:	Localização:	Mensagem:	Modo Emergência	Tipo Mensagem:	Vel. (Km/h)	Log ?	Latitude	Longitude
	16/05/2024 06:12:50	PA - ITAITUBA - BR-163	Ignição ligada		Status	32	SIM	-4,3424	-55,7789
	16/05/2024 06:10:50	PA - ITAITUBA - BR-163	Ignição ligada		Status	16	SIM	-4,3473	-55,7861
	16/05/2024 06:08:50	PA - ITAITUBA - Próx. BR-230	Ignição ligada		Status	9	SIM	-4,3464	-55,7880
	16/05/2024 06:07:10	PA - ITAITUBA - Próx. BR-230	Ignição ligada		Status	0	SIM	-4,3466	-55,7886
	16/05/2024 06:07:10	PA - ITAITUBA - Próx. BR-230	Senha identificada, condutor LUCAS CARDOSO DA COSTA		Evento	0	SIM	-4,3466	-55,7886
	16/05/2024 06:06:54	PA - ITAITUBA	REINICIO DE VIAGEM REINICIO DE VIAGEM		Macro		NÃO	-4,3465	-55,7885
	16/05/2024 06:06:52	PA - ITAITUBA - Próx. BR-230	Ignição ligada		Evento	0	SIM	-4,3466	-55,7886
	16/05/2024 06:06:50	PA - ITAITUBA	Ignição ligada		Status	0	NÃO	-4,3465	-55,7885
	16/05/2024 06:06:50	PA - ITAITUBA - Próx. BR-230	Ignição ligada		Status	0	SIM	-4,3466	-55,7886
	16/05/2024 06:06:10	PA - ITAITUBA	Porta do Carona aberta		Status	0	NÃO	-4,3465	-55,7885
	16/05/2024 06:06:10	PA - ITAITUBA	Porta do Motorista aberta		Evento	0	NÃO	-4,3465	-55,7885
	16/05/2024 06:06:08	PA - ITAITUBA	Parada do Veículo		Alerta de Software	0	NÃO	-4,3465	-55,7885
	16/05/2024 06:06:08	PA - ITAITUBA	Porta do Carona aberta		Evento	0	NÃO	-4,3465	-55,7885
	16/05/2024 05:59:02	PA - ITAITUBA	Porta do Carona aberta		Evento	0	NÃO	-4,3465	-55,7885
	16/05/2024 05:59:02	PA - ITAITUBA	Parada do Veículo		Alerta de Software	0	NÃO	-4,3465	-55,7885
	16/05/2024 05:56:59	PA - ITAITUBA - Próx. BR-230	Porta do Carona aberta		Status	0	SIM	-4,3466	-55,7886
	16/05/2024 05:54:33	PA - ITAITUBA - Próx. BR-230	Porta do Carona aberta		Status	0	SIM	-4,3467	-55,7886
	16/05/2024 05:52:33	PA - ITAITUBA - Próx. BR-230	Porta do Carona aberta		Status	0	SIM	-4,3467	-55,7886
	16/05/2024 05:50:33	PA - ITAITUBA - Próx. BR-230	Porta do Motorista aberta		Status	0	SIM	-4,3467	-55,7886
	16/05/2024 05:50:33	PA - ITAITUBA - Próx. BR-230	Porta do Carona aberta		Status	0	SIM	-4,3467	-55,7886
	16/05/2024 05:50:22	PA - ITAITUBA	Parada do Veículo		Alerta de Software	0	NÃO	-4,3465	-55,7885
	16/05/2024 05:50:22	PA - ITAITUBA	Porta do Motorista aberta		Status	0	NÃO	-4,3465	-55,7885
	16/05/2024 05:50:22	PA - ITAITUBA	Porta do Carona aberta		Evento	0	NÃO	-4,3465	-55,7885
	16/05/2024 05:48:33	PA - ITAITUBA - Próx. BR-230	Porta do Motorista aberta		Status	0	SIM	-4,3467	-55,7886
	16/05/2024 05:48:28	PA - ITAITUBA	Porta do Motorista aberta		Evento	0	NÃO	-4,3465	-55,7885
	16/05/2024 05:48:28	PA - ITAITUBA	Parada do Veículo		Alerta de Software	0	NÃO	-4,3465	-55,7885
	16/05/2024 05:45:10	PA - ITAITUBA	Parada do Veículo		Alerta de Software	0	NÃO	-4,3465	-55,7885
	16/05/2024 05:45:10	PA - ITAITUBA	Porta do Carona aberta		Evento	0	NÃO	-4,3465	-55,7885
	16/05/2024 05:40:42	PA - ITAITUBA	Porta do Carona aberta		Evento	0	NÃO	-4,3465	-55,7885
	16/05/2024 05:40:42	PA - ITAITUBA	Parada do Veículo		Alerta de Software	0	NÃO	-4,3465	-55,7885
	16/05/2024 05:35:29	PA - ITAITUBA	Parada do Veículo		Alerta de Software	0	NÃO	-4,3465	-55,7885
	16/05/2024 05:35:29	PA - ITAITUBA	Porta do Carona aberta		Evento	0	NÃO	-4,3465	-55,7885
	16/05/2024 05:27:47	PA - ITAITUBA	Porta do Motorista aberta		Evento	0	NÃO	-4,3465	-55,7885
	16/05/2024 05:27:47	PA - ITAITUBA	Parada do Veículo		Alerta de Software	0	NÃO	-4,3465	-55,7885
	15/05/2024 23:29:32	PA - ITAITUBA - Próx. BR-230	Porta do Motorista aberta		Status	0	SIM	-4,3466	-55,7886
	15/05/2024 23:28:19	PA - ITAITUBA	Parada do Veículo		Alerta de Software	0	NÃO	-4,3465	-55,7885
	15/05/2024 23:28:19	PA - ITAITUBA	Porta do Carona aberta		Status	0	NÃO	-4,3465	-55,7885

RELATÓRIO ANALÍTICO POR VEÍCULO





































Período: 10/05/2024 00:00:00 à 17/05/2024 00:00:00

Identificador: DVN4H08 LUIZ SC R 450 2021

Placa: DVN4H08

- Legenda:**
-  Mensagens enviadas do Veículo (Veículo -> Central)
 -  Mensagens enviadas do Veículo (Controle de Jornada Cliente)
 -  Mensagens enviadas da Central (Central -> Veículo)



Sentido:	Data e Hora:	Localização:	Mensagem:	Modo Emergência	Tipo Mensagem:	Vel. (Km/h)	Log ?	Latitude	Longitude
	15/05/2024 23:28:19	PA - ITAITUBA	Porta do Motorista aberta		Evento	0	NÃO	-4,3465	-55,7885
	15/05/2024 23:28:16	PA - ITAITUBA	Porta do Carona aberta		Evento	0	NÃO	-4,3465	-55,7885
	15/05/2024 23:28:16	PA - ITAITUBA	Parada do Veículo		Alerta de Software	0	NÃO	-4,3465	-55,7885
	15/05/2024 21:36:55	PA - ITAITUBA - Próx. BR-230	Ignição desligada		Evento	0	SIM	-4,3466	-55,7886
	15/05/2024 21:36:55	PA - ITAITUBA - Próx. BR-230	Porta do Motorista aberta		Status	0	SIM	-4,3466	-55,7886
	15/05/2024 21:36:55	PA - ITAITUBA - Próx. BR-230	Porta do Carona aberta		Status	0	SIM	-4,3466	-55,7886
	15/05/2024 21:36:32	PA - ITAITUBA	Parada do Veículo		Alerta de Software	0	NÃO	-4,3465	-55,7885
	15/05/2024 21:36:32	PA - ITAITUBA	Porta do Motorista aberta		Status	0	NÃO	-4,3465	-55,7885
	15/05/2024 21:36:32	PA - ITAITUBA	Porta do Carona aberta		Evento	0	NÃO	-4,3465	-55,7885
	15/05/2024 21:36:32	PA - ITAITUBA	Ignição ligada		Status	0	NÃO	-4,3465	-55,7885
	15/05/2024 21:36:26	PA - ITAITUBA - Próx. BR-230	Porta do Motorista aberta		Status	0	SIM	-4,3466	-55,7886
	15/05/2024 21:36:26	PA - ITAITUBA - Próx. BR-230	Ignição ligada		Status	0	SIM	-4,3466	-55,7886
	15/05/2024 21:34:26	PA - ITAITUBA - Próx. BR-230	Ignição ligada		Status	0	SIM	-4,3466	-55,7886
	15/05/2024 21:34:26	PA - ITAITUBA - Próx. BR-230	Porta do Motorista aberta		Status	0	SIM	-4,3466	-55,7886
	15/05/2024 21:33:18	PA - ITAITUBA	Ignição ligada		Status	0	NÃO	-4,3465	-55,7885
	15/05/2024 21:33:18	PA - ITAITUBA	Porta do Motorista aberta		Evento	0	NÃO	-4,3465	-55,7885
	15/05/2024 21:33:18	PA - ITAITUBA	Parada do Veículo		Alerta de Software	0	NÃO	-4,3465	-55,7885
	15/05/2024 21:32:26	PA - ITAITUBA - Próx. BR-230	Ignição ligada		Status	0	SIM	-4,3466	-55,7886
	15/05/2024 21:30:32	PA - ITAITUBA - Próx. BR-230	Veículo na Chuva		Status	0	SIM	-4,3466	-55,7886
	15/05/2024 21:30:32	PA - ITAITUBA - Próx. BR-230	Ignição ligada		Evento	0	SIM	-4,3466	-55,7886
	15/05/2024 21:30:26	PA - ITAITUBA - Próx. BR-230	Veículo na Chuva		Status	0	SIM	-4,3466	-55,7886
	15/05/2024 21:29:51	PA - ITAITUBA - Próx. BR-230	Ignição desligada		Evento	0	SIM	-4,3466	-55,7886
	15/05/2024 21:28:57	PA - ITAITUBA - Próx. BR-230	Senha identificada, condutor LUCAS CARDOSO DA COSTA		Evento	2	SIM	-4,3467	-55,7886
	15/05/2024 21:28:57	PA - ITAITUBA - Próx. BR-230	Ignição ligada		Status	2	SIM	-4,3467	-55,7886
	15/05/2024 21:28:41	PA - ITAITUBA	PARADA FISCALIZACAO PARADA FISCALIZACAO		Macro		NÃO	-4,3465	-55,7885
	15/05/2024 21:28:26	PA - ITAITUBA - Próx. BR-230	Ignição ligada		Status	2	SIM	-4,3467	-55,7886
	15/05/2024 21:27:03	PA - ITAITUBA - Próx. BR-230	Ignição ligada		Status	6	SIM	-4,3464	-55,7882
	15/05/2024 21:27:03	PA - ITAITUBA - Próx. BR-230	Senha identificada, condutor LUCAS CARDOSO DA COSTA		Evento	6	SIM	-4,3464	-55,7882
	15/05/2024 21:26:46	PA - ITAITUBA - Próx. BR-230	REINICIO DE VIAGEM REINICIO DE VIAGEM		Macro		NÃO	-4,3463	-55,7880
	15/05/2024 21:26:26	PA - ITAITUBA - Próx. BR-230	Porta do Motorista aberta		Status	0	SIM	-4,3465	-55,7880
	15/05/2024 21:26:26	PA - ITAITUBA - Próx. BR-230	Ignição ligada		Status	0	SIM	-4,3465	-55,7880
	15/05/2024 21:25:46	PA - ITAITUBA - Próx. BR-230	Porta do Motorista aberta		Status	0	SIM	-4,3465	-55,7880
	15/05/2024 21:25:46	PA - ITAITUBA - Próx. BR-230	Ignição ligada		Evento	0	SIM	-4,3465	-55,7880
	15/05/2024 21:25:24	PA - ITAITUBA - Próx. BR-230	Porta do Motorista aberta		Status	0	NÃO	-4,3462	-55,7880
	15/05/2024 21:25:24	PA - ITAITUBA - Próx. BR-230	Porta do Carona aberta		Evento	0	NÃO	-4,3462	-55,7880
	15/05/2024 21:25:23	PA - ITAITUBA - Próx. BR-230	Parada do Veículo		Alerta de Software	0	NÃO	-4,3462	-55,7880
	15/05/2024 21:25:23	PA - ITAITUBA - Próx. BR-230	Porta do Motorista aberta		Evento	0	NÃO	-4,3462	-55,7880

RELATÓRIO ANALÍTICO POR VEÍCULO






































Período: 10/05/2024 00:00:00 à 17/05/2024 00:00:00

Identificador: DVN4H08 LUIZ SC R 450 2021

Placa: DVN4H08

- Legenda:**
-  Mensagens enviadas do Veículo (Veículo -> Central)
 -  Mensagens enviadas do Veículo (Controle de Jornada Cliente)
 -  Mensagens enviadas da Central (Central -> Veículo)



Sentido:	Data e Hora:	Localização:	Mensagem:	Modo Emergência	Tipo Mensagem:	Vel. (Km/h)	Log ?	Latitude	Longitude
	15/05/2024 21:24:26	PA - ITAITUBA	Porta do Carona aberta		Status	0	SIM	-4,3463	-55,7882
	15/05/2024 21:24:05	PA - ITAITUBA - Próx. BR-230	Porta do Carona aberta		Evento	0	NÃO	-4,3462	-55,7880
	15/05/2024 21:24:05	PA - ITAITUBA - Próx. BR-230	Parada do Veículo		Alerta de Software	0	NÃO	-4,3462	-55,7880
	15/05/2024 21:19:31	PA - ITAITUBA	Parada do Veículo		Alerta de Software	0	NÃO	-4,3462	-55,7882
	15/05/2024 21:19:31	PA - ITAITUBA	Porta do Motorista aberta		Evento	0	NÃO	-4,3462	-55,7882
	15/05/2024 21:19:26	PA - ITAITUBA	Ignição desligada		Evento	0	SIM	-4,3462	-55,7882
	15/05/2024 21:18:34	PA - ITAITUBA	Ignição ligada		Evento	0	SIM	-4,3461	-55,7882
	15/05/2024 21:18:26	PA - ITAITUBA	Porta do Motorista aberta		Status	0	SIM	-4,3461	-55,7882
	15/05/2024 21:18:03	PA - ITAITUBA	Porta do Motorista aberta		Evento	0	NÃO	-4,3462	-55,7882
	15/05/2024 21:18:03	PA - ITAITUBA	Parada do Veículo		Alerta de Software	0	NÃO	-4,3462	-55,7882
	15/05/2024 21:11:53	PA - ITAITUBA	Parada do Veículo		Alerta de Software	0	NÃO	-4,3462	-55,7882
	15/05/2024 21:11:53	PA - ITAITUBA	Porta do Motorista aberta		Evento	0	NÃO	-4,3462	-55,7882
	15/05/2024 21:11:15	PA - ITAITUBA	Porta do Motorista aberta		Evento	0	NÃO	-4,3462	-55,7882
	15/05/2024 21:11:15	PA - ITAITUBA	Parada do Veículo		Alerta de Software	0	NÃO	-4,3462	-55,7882
	15/05/2024 21:10:41	PA - ITAITUBA	Parada do Veículo		Alerta de Software	0	NÃO	-4,3462	-55,7882
	15/05/2024 21:10:41	PA - ITAITUBA	Porta do Motorista aberta		Evento	0	NÃO	-4,3462	-55,7882
	15/05/2024 21:08:33	PA - ITAITUBA - Próx. BR-230	Porta do Carona aberta		Evento	0	NÃO	-4,3462	-55,7880
	15/05/2024 21:08:33	PA - ITAITUBA - Próx. BR-230	Parada do Veículo		Alerta de Software	0	NÃO	-4,3462	-55,7880
	15/05/2024 21:06:43	PA - ITAITUBA - Próx. BR-230	Parada do Veículo		Alerta de Software	0	NÃO	-4,3463	-55,7880
	15/05/2024 21:06:43	PA - ITAITUBA - Próx. BR-230	Porta do Motorista aberta		Evento	0	NÃO	-4,3463	-55,7880
	15/05/2024 21:00:30	PA - ITAITUBA - Próx. BR-230	Porta do Motorista aberta		Status	0	SIM	-4,3465	-55,7881
	15/05/2024 21:00:11	PA - ITAITUBA - Próx. BR-230	Ignição desligada		Evento	0	SIM	-4,3465	-55,7881
	15/05/2024 21:00:11	PA - ITAITUBA - Próx. BR-230	Porta do Motorista aberta		Status	0	SIM	-4,3465	-55,7881
	15/05/2024 20:59:50	PA - ITAITUBA - Próx. BR-230	Ignição ligada		Status	0	NÃO	-4,3465	-55,7880
	15/05/2024 20:59:50	PA - ITAITUBA - Próx. BR-230	Porta do Motorista aberta		Evento	0	NÃO	-4,3465	-55,7880
	15/05/2024 20:59:50	PA - ITAITUBA - Próx. BR-230	Parada do Veículo		Alerta de Software	0	NÃO	-4,3465	-55,7880
	15/05/2024 20:59:23	PA - ITAITUBA - Próx. BR-230	Senha identificada, condutor LUCAS CARDOSO DA COSTA		Evento	7	SIM	-4,3467	-55,7879
	15/05/2024 20:59:23	PA - ITAITUBA - Próx. BR-230	Ignição ligada		Status	7	SIM	-4,3467	-55,7879
	15/05/2024 20:58:30	PA - ITAITUBA - Próx. BR-230	Ignição ligada		Status	21	SIM	-4,3474	-55,7868
	15/05/2024 20:56:30	PA - ITAITUBA - Próx. BR-163	Ignição ligada		Status	69	NÃO	-4,3590	-55,7848
	15/05/2024 20:56:30	PA - ITAITUBA - BR-163	Ignição ligada		Status	69	SIM	-4,3591	-55,7850
	15/05/2024 20:54:30	PA - ITAITUBA - BR-163	Ignição ligada		Status	28	SIM	-4,3706	-55,7862
	15/05/2024 20:52:30	PA - ITAITUBA - BR-163	Ignição ligada		Status	67	SIM	-4,3895	-55,7891
	15/05/2024 20:50:30	PA - ITAITUBA - BR-163	Ignição ligada		Status	62	SIM	-4,4098	-55,7967
	15/05/2024 20:48:30	PA - ITAITUBA - BR-163	Ignição ligada		Status	55	SIM	-4,4252	-55,8064
	15/05/2024 20:46:30	PA - ITAITUBA - BR-163	Ignição ligada		Status	49	SIM	-4,4356	-55,8243
	15/05/2024 20:44:30	PA - ITAITUBA - BR-163	Ignição ligada		Status	83	SIM	-4,4506	-55,8398

RELATÓRIO ANALÍTICO POR VEÍCULO






































Período: 10/05/2024 00:00:00 à 17/05/2024 00:00:00

Identificador: DVN4H08 LUIZ SC R 450 2021

Placa: DVN4H08

- Legenda:**
-  Mensagens enviadas do Veículo (Veículo -> Central)
 -  Mensagens enviadas do Veículo (Controle de Jornada Cliente)
 -  Mensagens enviadas da Central (Central -> Veículo)






Sentido:	Data e Hora:	Localização:	Mensagem:	Modo Emergência	Tipo Mensagem:	Vel. (Km/h)	Log ?	Latitude	Longitude
	15/05/2024 20:42:30	PA - ITAITUBA - BR-163	Ignição ligada		Status	63	SIM	-4,4690	-55,8504
	15/05/2024 20:40:30	PA - ITAITUBA - BR-163	Ignição ligada		Status	66	SIM	-4,4842	-55,8631
	15/05/2024 20:38:30	PA - ITAITUBA - BR-163	Ignição ligada		Status	65	SIM	-4,5021	-55,8664
	15/05/2024 20:36:30	PA - ITAITUBA - BR-163	Ignição ligada		Status	54	SIM	-4,5203	-55,8717
	15/05/2024 20:34:30	PA - ITAITUBA - BR-163	Ignição ligada		Status	37	SIM	-4,5295	-55,8856
	15/05/2024 20:32:30	PA - ITAITUBA - BR-163	Ignição ligada		Status	65	SIM	-4,5382	-55,9006
	15/05/2024 20:30:30	PA - ITAITUBA - BR-163	Ignição ligada		Status	40	SIM	-4,5494	-55,9156
	15/05/2024 20:28:30	PA - TRAIRÃO - BR-163	Ignição ligada		Status	80	SIM	-4,5653	-55,9261
	15/05/2024 20:26:30	PA - TRAIRÃO - BR-163	Ignição ligada		Status	76	NÃO	-4,5850	-55,9312
	15/05/2024 20:26:30	PA - TRAIRÃO - BR-163	Ignição ligada		Status	76	SIM	-4,5851	-55,9312
	15/05/2024 20:24:30	PA - TRAIRÃO - BR-163	Ignição ligada		Status	79	SIM	-4,6058	-55,9417
	15/05/2024 20:22:30	PA - TRAIRÃO - Próx. BR-163	Ignição ligada		Status	36	SIM	-4,6216	-55,9522
	15/05/2024 20:20:30	PA - TRAIRÃO - BR-163	Ignição ligada		Status	69	SIM	-4,6341	-55,9525
	15/05/2024 20:18:30	PA - TRAIRÃO - Próx. BR-163	Ignição ligada		Status	79	SIM	-4,6554	-55,9569
	15/05/2024 20:16:30	PA - TRAIRÃO - BR-163	Ignição ligada		Status	65	SIM	-4,6723	-55,9708
	15/05/2024 20:14:30	PA - TRAIRÃO - BR-163	Ignição ligada		Status	65	SIM	-4,6898	-55,9809
	15/05/2024 20:12:30	PA - TRAIRÃO - BR-163	Ignição ligada		Status	37	SIM	-4,6978	-55,9933
	15/05/2024 20:10:30	PA - TRAIRÃO - BR-163	Ignição ligada		Status	45	SIM	-4,7038	-55,9980
	15/05/2024 20:08:30	PA - TRAIRÃO - BR-163	Ignição ligada		Status	61	SIM	-4,7114	-56,0121
	15/05/2024 20:06:30	PA - TRAIRÃO - BR-163	Ignição ligada		Status	44	SIM	-4,7213	-56,0250
	15/05/2024 20:04:30	PA - TRAIRÃO - BR-163	Ignição ligada		Status	64	SIM	-4,7308	-56,0396
	15/05/2024 20:02:30	PA - TRAIRÃO - BR-163	Ignição ligada		Status	78	SIM	-4,7375	-56,0506
	15/05/2024 20:00:30	PA - ITAITUBA - BR-163	Ignição ligada		Status	26	SIM	-4,7454	-56,0633
	15/05/2024 19:58:30	PA - ITAITUBA - BR-163	Ignição ligada		Status	56	SIM	-4,7534	-56,0793
	15/05/2024 19:56:30	PA - ITAITUBA - Próx. BR-163	Ignição ligada		Status	66	NÃO	-4,7652	-56,0920
	15/05/2024 19:56:30	PA - ITAITUBA - BR-163	Ignição ligada		Status	66	SIM	-4,7652	-56,0921
	15/05/2024 19:54:29	PA - ITAITUBA - BR-163	Ignição ligada		Status	78	SIM	-4,7738	-56,1078
	15/05/2024 19:52:29	PA - ITAITUBA - BR-163	Ignição ligada		Status	77	SIM	-4,7897	-56,1209
	15/05/2024 19:50:29	PA - ITAITUBA - BR-163	Ignição ligada		Status	64	SIM	-4,8091	-56,1226
	15/05/2024 19:48:29	PA - ITAITUBA - BR-163	Ignição ligada		Status	80	SIM	-4,8279	-56,1300
	15/05/2024 19:46:29	PA - TRAIRÃO - BR-163	Ignição ligada		Status	40	SIM	-4,8415	-56,1418
	15/05/2024 19:44:29	PA - TRAIRÃO - BR-163	Ignição ligada		Status	25	SIM	-4,8460	-56,1542
	15/05/2024 19:42:29	PA - TRAIRÃO - BR-163	Ignição ligada		Status	67	SIM	-4,8578	-56,1624
	15/05/2024 19:40:30	PA - TRAIRÃO - BR-163	Ignição ligada		Status	67	SIM	-4,8749	-56,1699
	15/05/2024 19:38:30	PA - TRAIRÃO - BR-163	Ignição ligada		Status	78	SIM	-4,8908	-56,1775
	15/05/2024 19:36:30	PA - TRAIRÃO - BR-163	Ignição ligada		Status	70	SIM	-4,9087	-56,1877
	15/05/2024 19:34:30	PA - TRAIRÃO - BR-163	Ignição ligada		Status	84	SIM	-4,9279	-56,1992

RELATÓRIO ANALÍTICO POR VEÍCULO

































Período: 10/05/2024 00:00:00 à 17/05/2024 00:00:00

Identificador: DVN4H08 LUIZ SC R 450 2021

Placa: DVN4H08

- Legenda:**
-  Mensagens enviadas do Veículo (Veículo -> Central)
 -  Mensagens enviadas do Veículo (Controle de Jornada Cliente)
 -  Mensagens enviadas da Central (Central -> Veículo)



Sentido:	Data e Hora:	Localização:	Mensagem:	Modo Emergência	Tipo Mensagem:	Vel. (Km/h)	Log ?	Latitude	Longitude
	15/05/2024 19:32:30	PA - TRAIRÃO - Próx. BR-163	Ignição ligada		Status	77	SIM	-4,9500	-56,2027
	15/05/2024 19:30:30	PA - TRAIRÃO - BR-163	Ignição ligada		Status	81	SIM	-4,9711	-56,2088
	15/05/2024 19:28:30	PA - TRAIRÃO - BR-163	Ignição ligada		Status	79	SIM	-4,9890	-56,2022
	15/05/2024 19:26:30	PA - TRAIRÃO - Próx. BR-163	Ignição ligada		Status	33	NÃO	-4,9983	-56,1855
	15/05/2024 19:26:30	PA - TRAIRÃO - BR-163	Ignição ligada		Status	33	SIM	-4,9984	-56,1855
	15/05/2024 19:24:29	PA - TRAIRÃO - Próx. BR-163	Ignição ligada		Status	25	SIM	-5,0014	-56,1785
	15/05/2024 19:22:29	PA - TRAIRÃO - BR-163	Ignição ligada		Status	35	SIM	-5,0117	-56,1846
	15/05/2024 19:20:29	PA - TRAIRÃO - BR-163	Ignição ligada		Status	29	SIM	-5,0183	-56,1869
	15/05/2024 19:19:41	PA - TRAIRÃO - Próx. BR-163	Ignição ligada		Status	4	SIM	-5,0204	-56,1870
	15/05/2024 19:19:41	PA - TRAIRÃO - Próx. BR-163	Senha identificada, condutor LUCAS CARDOSO DA COSTA		Evento	4	SIM	-5,0204	-56,1870
	15/05/2024 19:19:24	PA - TRAIRÃO - Próx. BR-163	REINICIO DE VIAGEM REINICIO DE VIAGEM		Macro		NÃO	-5,0203	-56,1870
	15/05/2024 19:19:11	PA - TRAIRÃO - Próx. BR-163	Ignição ligada		Evento	0	SIM	-5,0205	-56,1870
	15/05/2024 19:18:47	PA - TRAIRÃO - Próx. BR-163	Parada do Veículo		Alerta de Software	0	NÃO	-5,0203	-56,1870
	15/05/2024 19:18:47	PA - TRAIRÃO - Próx. BR-163	Porta do Carona aberta		Evento	0	NÃO	-5,0203	-56,1870
	15/05/2024 19:18:47	PA - TRAIRÃO - Próx. BR-163	Porta do Carona aberta		Status	0	NÃO	-5,0203	-56,1870
	15/05/2024 19:18:47	PA - TRAIRÃO - Próx. BR-163	Porta do Motorista aberta		Evento	0	NÃO	-5,0203	-56,1870
	15/05/2024 19:18:47	PA - TRAIRÃO - Próx. BR-163	Parada do Veículo		Alerta de Software	0	NÃO	-5,0203	-56,1870
	15/05/2024 19:11:18	PA - TRAIRÃO - Próx. BR-163	Porta do Motorista aberta		Evento	0	NÃO	-5,0203	-56,1870
	15/05/2024 19:11:18	PA - TRAIRÃO - Próx. BR-163	Parada do Veículo		Alerta de Software	0	NÃO	-5,0203	-56,1870
	15/05/2024 18:46:08	PA - TRAIRÃO - Próx. BR-163	Parada do Veículo		Alerta de Software	0	NÃO	-5,0205	-56,1870
	15/05/2024 18:46:08	PA - TRAIRÃO - Próx. BR-163	Porta do Carona aberta		Status	0	NÃO	-5,0205	-56,1870
	15/05/2024 18:46:08	PA - TRAIRÃO - Próx. BR-163	Porta do Motorista aberta		Evento	0	NÃO	-5,0205	-56,1870
	15/05/2024 18:46:04	PA - TRAIRÃO - Próx. BR-163	Ignição desligada		Evento	0	SIM	-5,0205	-56,1870
	15/05/2024 18:46:04	PA - TRAIRÃO - Próx. BR-163	Porta do Carona aberta		Status	0	SIM	-5,0205	-56,1870
	15/05/2024 18:45:46	PA - TRAIRÃO - Próx. BR-163	Ignição ligada		Status	0	NÃO	-5,0205	-56,1870
	15/05/2024 18:45:46	PA - TRAIRÃO - Próx. BR-163	Porta do Carona aberta		Evento	0	NÃO	-5,0205	-56,1870
	15/05/2024 18:45:46	PA - TRAIRÃO - Próx. BR-163	Parada do Veículo		Alerta de Software	0	NÃO	-5,0205	-56,1870
	15/05/2024 18:45:18	PA - TRAIRÃO - BR-163	Senha identificada, condutor LUCAS CARDOSO DA COSTA		Evento	0	SIM	-5,0207	-56,1871
	15/05/2024 18:45:18	PA - TRAIRÃO - BR-163	Ignição ligada		Status	0	SIM	-5,0207	-56,1871
	15/05/2024 18:45:01	PA - TRAIRÃO - Próx. BR-163	PARADA FISCALIZACAO PARADA FISCALIZACAO		Macro		NÃO	-5,0207	-56,1870
	15/05/2024 18:44:31	PA - TRAIRÃO - BR-163	Ignição ligada		Status	20	SIM	-5,0214	-56,1871
	15/05/2024 18:42:31	PA - TRAIRÃO - BR-163	Ignição ligada		Status	32	SIM	-5,0275	-56,1877
	15/05/2024 18:40:31	PA - TRAIRÃO - BR-163	Ignição ligada		Status	77	SIM	-5,0426	-56,1826
	15/05/2024 18:38:32	PA - TRAIRÃO - Próx. BR-163	Ignição ligada		Status	64	NÃO	-5,0568	-56,1678
	15/05/2024 18:38:32	PA - TRAIRÃO - Próx. BR-163	Ignição ligada		Status	64	SIM	-5,0569	-56,1679
	15/05/2024 18:36:32	PA - TRAIRÃO - BR-163	Ignição ligada		Status	73	SIM	-5,0719	-56,1546
	15/05/2024 18:34:32	PA - TRAIRÃO - BR-163	Ignição ligada		Status	66	SIM	-5,0879	-56,1443

RELATÓRIO ANALÍTICO POR VEÍCULO






































Período: 10/05/2024 00:00:00 à 17/05/2024 00:00:00

Identificador: DVN4H08 LUIZ SC R 450 2021

Placa: DVN4H08

- Legenda:**
-  Mensagens enviadas do Veículo (Veículo -> Central)
 -  Mensagens enviadas do Veículo (Controle de Jornada Cliente)
 -  Mensagens enviadas da Central (Central -> Veículo)



Sentido:	Data e Hora:	Localização:	Mensagem:	Modo Emergência	Tipo Mensagem:	Vel. (Km/h)	Log ?	Latitude	Longitude
	15/05/2024 18:32:32	PA - TRAIRÃO - BR-163	Ignição ligada		Status	77	SIM	-5,1022	-56,1316
	15/05/2024 18:30:32	PA - TRAIRÃO - BR-163	Ignição ligada		Status	64	SIM	-5,1152	-56,1164
	15/05/2024 18:28:32	PA - TRAIRÃO - BR-163	Ignição ligada		Status	75	SIM	-5,1320	-56,1039
	15/05/2024 18:26:32	PA - TRAIRÃO - BR-163	Ignição ligada		Status	79	SIM	-5,1495	-56,0917
	15/05/2024 18:24:32	PA - TRAIRÃO - BR-163	Ignição ligada		Status	73	SIM	-5,1644	-56,0752
	15/05/2024 18:22:32	PA - TRAIRÃO - BR-163	Ignição ligada		Status	86	SIM	-5,1791	-56,0607
	15/05/2024 18:20:32	PA - TRAIRÃO - BR-163	Ignição ligada		Status	78	SIM	-5,1960	-56,0450
	15/05/2024 18:18:32	PA - TRAIRÃO - BR-163	Ignição ligada		Status	60	SIM	-5,2120	-56,0467
	15/05/2024 18:16:32	PA - TRAIRÃO - Próx. BR-163	Ignição ligada		Status	74	SIM	-5,2252	-56,0573
	15/05/2024 18:14:32	PA - TRAIRÃO - BR-163	Ignição ligada		Status	63	SIM	-5,2456	-56,0536
	15/05/2024 18:12:32	PA - TRAIRÃO - BR-163	Ignição ligada		Status	65	SIM	-5,2620	-56,0408
	15/05/2024 18:10:32	PA - TRAIRÃO - BR-163	Ignição ligada		Status	72	SIM	-5,2787	-56,0266
	15/05/2024 18:08:32	PA - TRAIRÃO - Próx. BR-163	Ignição ligada		Status	69	NÃO	-5,2878	-56,0093
	15/05/2024 18:08:32	PA - TRAIRÃO - Próx. BR-163	Ignição ligada		Status	69	SIM	-5,2879	-56,0094
	15/05/2024 18:06:32	PA - TRAIRÃO - BR-163	Ignição ligada		Status	80	SIM	-5,2936	-55,9883
	15/05/2024 18:04:32	PA - TRAIRÃO - BR-163	Ignição ligada		Status	61	SIM	-5,3046	-55,9684
	15/05/2024 18:02:32	PA - TRAIRÃO - BR-163	Ignição ligada		Status	25	SIM	-5,3152	-55,9519
	15/05/2024 18:00:32	PA - TRAIRÃO - BR-163	Ignição ligada		Status	10	SIM	-5,3159	-55,9444
	15/05/2024 17:58:32	PA - TRAIRÃO - BR-163	Ignição ligada		Status	73	SIM	-5,3282	-55,9321
	15/05/2024 17:56:32	PA - TRAIRÃO - BR-163	Ignição ligada		Status	65	SIM	-5,3407	-55,9144
	15/05/2024 17:54:32	PA - TRAIRÃO - BR-163	Ignição ligada		Status	62	SIM	-5,3563	-55,9049
	15/05/2024 17:52:32	PA - TRAIRÃO - BR-163	Ignição ligada		Status	60	SIM	-5,3704	-55,8896
	15/05/2024 17:50:32	PA - TRAIRÃO - BR-163	Ignição ligada		Status	73	SIM	-5,3862	-55,8843
	15/05/2024 17:48:32	PA - ITAITUBA - BR-163	Ignição ligada		Status	56	SIM	-5,4047	-55,8859
	15/05/2024 17:46:32	PA - ITAITUBA - BR-163	Ignição ligada		Status	70	SIM	-5,4232	-55,8840
	15/05/2024 17:44:32	PA - ITAITUBA - BR-163	Ignição ligada		Status	61	SIM	-5,4442	-55,8786
	15/05/2024 17:42:32	PA - ITAITUBA - BR-163	Ignição ligada		Status	59	SIM	-5,4591	-55,8672
	15/05/2024 17:40:32	PA - ITAITUBA - BR-163	Ignição ligada		Status	75	SIM	-5,4717	-55,8552
	15/05/2024 17:38:32	PA - ITAITUBA - Próx. BR-163	Ignição ligada		Status	62	NÃO	-5,4850	-55,8430
	15/05/2024 17:38:32	PA - ITAITUBA - BR-163	Ignição ligada		Status	62	SIM	-5,4851	-55,8432
	15/05/2024 17:36:32	PA - ITAITUBA - BR-163	Ignição ligada		Status	47	SIM	-5,4991	-55,8320
	15/05/2024 17:34:32	PA - ITAITUBA - BR-163	Ignição ligada		Status	82	SIM	-5,5163	-55,8351
	15/05/2024 17:32:32	PA - ITAITUBA - BR-163	Ignição ligada		Status	51	SIM	-5,5342	-55,8299
	15/05/2024 17:30:32	PA - ITAITUBA - BR-163	Ignição ligada		Status	67	SIM	-5,5511	-55,8227
	15/05/2024 17:28:32	PA - ITAITUBA - BR-163	Ignição ligada		Status	76	SIM	-5,5737	-55,8187
	15/05/2024 17:26:32	PA - ITAITUBA - BR-163	Ignição ligada		Status	79	SIM	-5,5947	-55,8134
	15/05/2024 17:24:32	PA - ITAITUBA - BR-163	Ignição ligada		Status	51	SIM	-5,6109	-55,8028

RELATÓRIO ANALÍTICO POR VEÍCULO

Período: 10/05/2024 00:00:00 à 17/05/2024 00:00:00

Identificador: DVN4H08 LUIZ SC R 450 2021

Placa: DVN4H08

Legenda:

Mensagens enviadas do Veículo (Veículo -> Central)

Mensagens enviadas do Veículo (Controle de Jornada Cliente)

Mensagens enviadas da Central (Central -> Veículo)






Sentido:	Data e Hora:	Localização:	Mensagem:	Modo Emergência	Tipo Mensagem:	Vel. (Km/h)	Log ?	Latitude	Longitude
	15/05/2024 17:22:32	PA - ITAITUBA - BR-163	Ignição ligada		Status	79	SIM	-5,6300	-55,7966
	15/05/2024 17:20:32	PA - ITAITUBA - BR-163	Ignição ligada		Status	78	SIM	-5,6492	-55,7877
	15/05/2024 17:18:32	PA - ITAITUBA - BR-163	Ignição ligada		Status	53	SIM	-5,6663	-55,7756
	15/05/2024 17:16:32	PA - ITAITUBA - BR-163	Ignição ligada		Status	29	SIM	-5,6727	-55,7631
	15/05/2024 17:14:32	PA - ITAITUBA - BR-163	Ignição ligada		Status	79	SIM	-5,6870	-55,7564
	15/05/2024 17:12:32	PA - ITAITUBA - BR-163	Ignição ligada		Status	75	SIM	-5,7073	-55,7481
	15/05/2024 17:10:32	PA - ITAITUBA - BR-163	Ignição ligada		Status	76	SIM	-5,7273	-55,7436
	15/05/2024 17:08:32	PA - ITAITUBA - BR-163	Ignição ligada		Status	69	NÃO	-5,7470	-55,7380
	15/05/2024 17:08:32	PA - ITAITUBA - BR-163	Ignição ligada		Status	69	SIM	-5,7470	-55,7381
	15/05/2024 17:06:32	PA - ITAITUBA - BR-163	Ignição ligada		Status	75	SIM	-5,7675	-55,7381
	15/05/2024 17:04:32	PA - ITAITUBA - BR-163	Ignição ligada		Status	66	SIM	-5,7855	-55,7378
	15/05/2024 17:02:32	PA - ITAITUBA - BR-163	Ignição ligada		Status	78	SIM	-5,8053	-55,7307
	15/05/2024 17:00:32	PA - ITAITUBA - BR-163	Ignição ligada		Status	77	SIM	-5,8268	-55,7228
	15/05/2024 16:58:32	PA - ITAITUBA - BR-163	Ignição ligada		Status	80	SIM	-5,8469	-55,7156
	15/05/2024 16:56:32	PA - ITAITUBA - BR-163	Ignição ligada		Status	75	SIM	-5,8662	-55,7116
	15/05/2024 16:54:32	PA - ITAITUBA - BR-163	Ignição ligada		Status	74	SIM	-5,8859	-55,7093
	15/05/2024 16:52:32	PA - ITAITUBA - BR-163	Ignição ligada		Status	51	SIM	-5,9064	-55,7092
	15/05/2024 16:50:32	PA - ITAITUBA - BR-163	Veículo na Chuva		Status	73	SIM	-5,9245	-55,7117
	15/05/2024 16:50:32	PA - ITAITUBA - BR-163	Ignição ligada		Status	73	SIM	-5,9245	-55,7117
	15/05/2024 16:48:32	PA - ITAITUBA - BR-163	Ignição ligada		Status	75	SIM	-5,9444	-55,7071
	15/05/2024 16:48:32	PA - ITAITUBA - BR-163	Veículo na Chuva		Status	75	SIM	-5,9444	-55,7071
	15/05/2024 16:46:32	PA - ITAITUBA - BR-163	Ignição ligada		Status	79	SIM	-5,9651	-55,6986
	15/05/2024 16:44:32	PA - ITAITUBA - BR-163	Ignição ligada		Status	76	SIM	-5,9858	-55,6909
	15/05/2024 16:42:32	PA - ITAITUBA - BR-163	Ignição ligada		Status	73	SIM	-6,0042	-55,6886
	15/05/2024 16:40:32	PA - ITAITUBA - BR-163	Ignição ligada		Status	78	SIM	-6,0261	-55,6884
	15/05/2024 16:38:32	PA - ITAITUBA - Próx. BR-163	Ignição ligada		Status	74	NÃO	-6,0473	-55,6860
	15/05/2024 16:38:32	PA - ITAITUBA - BR-163	Ignição ligada		Status	74	SIM	-6,0475	-55,6860
	15/05/2024 16:36:32	PA - ITAITUBA - BR-163	Ignição ligada		Status	46	SIM	-6,0576	-55,6695
	15/05/2024 16:34:32	PA - ITAITUBA - BR-163	Ignição ligada		Status	71	SIM	-6,0705	-55,6628
	15/05/2024 16:32:32	PA - ITAITUBA - BR-163	Ignição ligada		Status	34	SIM	-6,0890	-55,6530
	15/05/2024 16:30:32	PA - ITAITUBA - BR-163	Ignição ligada		Status	70	SIM	-6,0919	-55,6469
	15/05/2024 16:28:32	PA - ITAITUBA - BR-163	Ignição ligada		Status	55	SIM	-6,0958	-55,6290
	15/05/2024 16:26:40	PA - ITAITUBA - BR-163	Ignição ligada		Status	6	SIM	-6,1060	-55,6193
	15/05/2024 16:26:40	PA - ITAITUBA - BR-163	Senha identificada, condutor LUCAS CARDOSO DA COSTA		Evento	6	SIM	-6,1060	-55,6193
	15/05/2024 16:26:32	PA - ITAITUBA - BR-163	Ignição ligada		Status	2	SIM	-6,1061	-55,6193
	15/05/2024 16:26:23	PA - ITAITUBA - Próx. BR-163	REINICIO DE VIAGEM REINICIO DE VIAGEM		Macro		NÃO	-6,1060	-55,6192
	15/05/2024 16:26:11	PA - ITAITUBA - Próx. BR-163	Porta do Motorista aberta		Evento	0	NÃO	-6,1060	-55,6192

RELATÓRIO ANALÍTICO POR VEÍCULO



































Período: 10/05/2024 00:00:00 à 17/05/2024 00:00:00

Identificador: DVN4H08 LUIZ SC R 450 2021

Placa: DVN4H08

- Legenda:**
-  Mensagens enviadas do Veículo (Veículo -> Central)
 -  Mensagens enviadas do Veículo (Controle de Jornada Cliente)
 -  Mensagens enviadas da Central (Central -> Veículo)



Sentido:	Data e Hora:	Localização:	Mensagem:	Modo Emergência	Tipo Mensagem:	Vel. (Km/h)	Log ?	Latitude	Longitude
	15/05/2024 16:26:11	PA - ITAITUBA - Próx. BR-163	Ignição ligada		Status	0	NÃO	-6,1060	-55,6192
	15/05/2024 16:25:40	PA - ITAITUBA - Próx. BR-163	Ignição ligada		Status	0	NÃO	-6,1060	-55,6192
	15/05/2024 16:25:40	PA - ITAITUBA - Próx. BR-163	Porta do Motorista aberta		Evento	0	NÃO	-6,1060	-55,6192
	15/05/2024 16:25:40	PA - ITAITUBA - BR-163	Senha identificada, condutor LUCAS CARDOSO DA COSTA		Evento	0	SIM	-6,1061	-55,6193
	15/05/2024 16:25:40	PA - ITAITUBA - BR-163	Porta do Motorista aberta		Status	0	SIM	-6,1061	-55,6193
	15/05/2024 16:25:40	PA - ITAITUBA - BR-163	Ignição ligada		Status	0	SIM	-6,1061	-55,6193
	15/05/2024 16:25:22	PA - ITAITUBA - Próx. BR-163	PARADA FISCALIZACAO PARADA FISCALIZACAO		Macro		NÃO	-6,1060	-55,6192
	15/05/2024 16:24:32	PA - ITAITUBA - BR-163	Ignição ligada		Status	19	SIM	-6,1076	-55,6186
	15/05/2024 16:22:32	PA - ITAITUBA - BR-163	Ignição ligada		Status	33	SIM	-6,1207	-55,6157
	15/05/2024 16:20:32	PA - ITAITUBA - BR-163	Ignição ligada		Status	48	SIM	-6,1319	-55,6194
	15/05/2024 16:18:32	PA - ITAITUBA - BR-163	Ignição ligada		Status	76	SIM	-6,1463	-55,6300
	15/05/2024 16:16:32	PA - ITAITUBA - BR-163	Ignição ligada		Status	78	SIM	-6,1646	-55,6310
	15/05/2024 16:14:32	PA - ITAITUBA - BR-163	Ignição ligada		Status	43	SIM	-6,1854	-55,6310
	15/05/2024 16:12:32	PA - ITAITUBA - BR-163	Ignição ligada		Status	59	SIM	-6,1985	-55,6295
	15/05/2024 16:10:32	PA - ITAITUBA - BR-163	Ignição ligada		Status	42	SIM	-6,2118	-55,6289
	15/05/2024 16:08:32	PA - ITAITUBA - Próx. BR-163	Ignição ligada		Status	9	NÃO	-6,2210	-55,6268
	15/05/2024 16:08:32	PA - ITAITUBA - BR-163	Ignição ligada		Status	9	SIM	-6,2211	-55,6269
	15/05/2024 16:06:32	PA - ITAITUBA - BR-163	Ignição ligada		Status	63	SIM	-6,2313	-55,6241
	15/05/2024 16:04:32	PA - ITAITUBA - BR-163	Ignição ligada		Status	68	SIM	-6,2504	-55,6175
	15/05/2024 16:02:32	PA - ITAITUBA - BR-163	Ignição ligada		Status	73	SIM	-6,2641	-55,5994
	15/05/2024 16:00:32	PA - ITAITUBA - BR-163	Ignição ligada		Status	63	SIM	-6,2754	-55,5947
	15/05/2024 15:58:32	PA - ITAITUBA - BR-163	Ignição ligada		Status	64	SIM	-6,2964	-55,5956
	15/05/2024 15:56:32	PA - ITAITUBA - BR-163	Ignição ligada		Status	91	SIM	-6,3137	-55,5880
	15/05/2024 15:54:32	PA - ITAITUBA - BR-163	Ignição ligada		Status	76	SIM	-6,3296	-55,5848
	15/05/2024 15:52:32	PA - ITAITUBA - BR-163	Ignição ligada		Status	63	SIM	-6,3489	-55,5759
	15/05/2024 15:50:32	PA - ITAITUBA - BR-163	Ignição ligada		Status	72	SIM	-6,3706	-55,5698
	15/05/2024 15:48:32	PA - ITAITUBA - BR-163	Ignição ligada		Status	78	SIM	-6,3923	-55,5663
	15/05/2024 15:46:32	PA - NOVO PROGRESSO - BR-163	Ignição ligada		Status	80	SIM	-6,4147	-55,5629
	15/05/2024 15:44:32	PA - NOVO PROGRESSO - BR-163	Ignição ligada		Status	71	SIM	-6,4361	-55,5597
	15/05/2024 15:42:32	PA - NOVO PROGRESSO - BR-163	Ignição ligada		Status	66	SIM	-6,4592	-55,5563
	15/05/2024 15:40:32	PA - NOVO PROGRESSO - BR-163	Ignição ligada		Status	77	SIM	-6,4786	-55,5517
	15/05/2024 15:38:32	PA - NOVO PROGRESSO - Próx. BR-163	Ignição ligada		Status	54	NÃO	-6,4992	-55,5443
	15/05/2024 15:38:32	PA - NOVO PROGRESSO - BR-163	Ignição ligada		Status	54	SIM	-6,4993	-55,5444
	15/05/2024 15:36:32	PA - NOVO PROGRESSO - BR-163	Ignição ligada		Status	84	SIM	-6,5187	-55,5361
	15/05/2024 15:34:32	PA - NOVO PROGRESSO - BR-163	Ignição ligada		Status	82	SIM	-6,5399	-55,5310
	15/05/2024 15:32:32	PA - NOVO PROGRESSO - BR-163	Ignição ligada		Status	74	SIM	-6,5595	-55,5300
	15/05/2024 15:30:32	PA - NOVO PROGRESSO - BR-163	Ignição ligada		Status	48	SIM	-6,5734	-55,5213

RELATÓRIO ANALÍTICO POR VEÍCULO




























Período: 10/05/2024 00:00:00 à 17/05/2024 00:00:00

Identificador: DVN4H08 LUIZ SC R 450 2021

Placa: DVN4H08

- Legenda:**
-  Mensagens enviadas do Veículo (Veículo -> Central)
 -  Mensagens enviadas do Veículo (Controle de Jornada Cliente)
 -  Mensagens enviadas da Central (Central -> Veículo)



Sentido:	Data e Hora:	Localização:	Mensagem:	Modo Emergência	Tipo Mensagem:	Vel. (Km/h)	Log ?	Latitude	Longitude
	15/05/2024 15:28:32	PA - NOVO PROGRESSO - BR-163	Ignição ligada		Status	78	SIM	-6,5914	-55,5139
	15/05/2024 15:26:32	PA - NOVO PROGRESSO - BR-163	Ignição ligada		Status	78	SIM	-6,6120	-55,5041
	15/05/2024 15:24:32	PA - NOVO PROGRESSO - BR-163	Ignição ligada		Status	58	SIM	-6,6250	-55,5043
	15/05/2024 15:22:32	PA - NOVO PROGRESSO - BR-163	Ignição ligada		Status	82	SIM	-6,6439	-55,5034
	15/05/2024 15:20:32	PA - NOVO PROGRESSO - BR-163	Ignição ligada		Status	75	SIM	-6,6617	-55,4986
	15/05/2024 15:18:32	PA - NOVO PROGRESSO - BR-163	Ignição ligada		Status	73	SIM	-6,6829	-55,4911
	15/05/2024 15:16:32	PA - NOVO PROGRESSO - BR-163	Ignição ligada		Status	75	SIM	-6,7045	-55,4839
	15/05/2024 15:14:32	PA - NOVO PROGRESSO - BR-163	Ignição ligada		Status	37	SIM	-6,7198	-55,4809
	15/05/2024 15:12:32	PA - NOVO PROGRESSO - BR-163	Ignição ligada		Status	69	SIM	-6,7409	-55,4788
	15/05/2024 15:10:32	PA - NOVO PROGRESSO - BR-163	Ignição ligada		Status	78	SIM	-6,7625	-55,4796
	15/05/2024 15:08:32	PA - NOVO PROGRESSO - BR-163	Ignição ligada		Status	75	NÃO	-6,7745	-55,4805
	15/05/2024 15:08:32	PA - NOVO PROGRESSO - BR-163	Ignição ligada		Status	75	SIM	-6,7745	-55,4805
	15/05/2024 15:06:32	PA - NOVO PROGRESSO - BR-163	Ignição ligada		Status	72	SIM	-6,7953	-55,4739
	15/05/2024 15:04:32	PA - NOVO PROGRESSO - BR-163	Ignição ligada		Status	42	SIM	-6,8139	-55,4697
	15/05/2024 15:02:32	PA - NOVO PROGRESSO - BR-163	Ignição ligada		Status	70	SIM	-6,8330	-55,4686
	15/05/2024 15:00:32	PA - NOVO PROGRESSO - BR-163	Ignição ligada		Status	74	SIM	-6,8527	-55,4606
	15/05/2024 14:58:32	PA - NOVO PROGRESSO - BR-163	Ignição ligada		Status	59	SIM	-6,8661	-55,4430
	15/05/2024 14:56:32	PA - NOVO PROGRESSO - BR-163	Ignição ligada		Status	78	SIM	-6,8847	-55,4397
	15/05/2024 14:54:32	PA - NOVO PROGRESSO - BR-163	Ignição ligada		Status	72	NÃO	-6,9057	-55,4395
	15/05/2024 14:52:32	PA - NOVO PROGRESSO - BR-163	Ignição ligada		Status	78	SIM	-6,9262	-55,4381
	15/05/2024 14:50:32	PA - NOVO PROGRESSO - BR-163	Ignição ligada		Status	76	SIM	-6,9457	-55,4472
	15/05/2024 14:48:32	PA - NOVO PROGRESSO - BR-163	Ignição ligada		Status	74	SIM	-6,9601	-55,4515
	15/05/2024 14:46:32	PA - NOVO PROGRESSO - BR-163	Ignição ligada		Status	78	SIM	-6,9824	-55,4440
	15/05/2024 14:44:32	PA - NOVO PROGRESSO - BR-163	Ignição ligada		Status	68	SIM	-7,0027	-55,4373
	15/05/2024 14:42:32	PA - NOVO PROGRESSO - BR-163	Ignição ligada		Status	60	SIM	-7,0126	-55,4267
	15/05/2024 14:40:32	PA - NOVO PROGRESSO - BR-163	Ignição ligada		Status	35	SIM	-7,0276	-55,4197
	15/05/2024 14:38:32	PA - NOVO PROGRESSO - Avenida Nicias	Ignição ligada		Status	40	NÃO	-7,0357	-55,4163
	15/05/2024 14:38:32	PA - NOVO PROGRESSO - Rua Santa Ana	Ignição ligada		Status	40	SIM	-7,0358	-55,4165
	15/05/2024 14:36:31	PA - NOVO PROGRESSO - BR-163	Ignição ligada		Status	15	SIM	-7,0440	-55,4132
	15/05/2024 14:34:31	PA - NOVO PROGRESSO - BR-163	Ignição ligada		Status	52	SIM	-7,0577	-55,4077
	15/05/2024 14:32:31	PA - NOVO PROGRESSO - BR-163	Ignição ligada		Status	69	SIM	-7,0789	-55,4067
	15/05/2024 14:30:31	PA - NOVO PROGRESSO - BR-163	Ignição ligada		Status	54	SIM	-7,0999	-55,3995
	15/05/2024 14:28:31	PA - NOVO PROGRESSO - BR-163	Ignição ligada		Status	54	SIM	-7,1170	-55,3935
	15/05/2024 14:26:32	PA - NOVO PROGRESSO - BR-163	Ignição ligada		Status	17	SIM	-7,1343	-55,3859
	15/05/2024 14:26:11	PA - NOVO PROGRESSO - BR-163	Ignição ligada		Status	0	SIM	-7,1346	-55,3858
	15/05/2024 14:26:11	PA - NOVO PROGRESSO - BR-163	Senha identificada, condutor LUCAS CARDOSO DA COSTA		Evento	0	SIM	-7,1346	-55,3858
	15/05/2024 14:25:53	PA - NOVO PROGRESSO - Próx. BR-163	REINICIO DE VIAGEM REINICIO DE VIAGEM		Macro		NÃO	-7,1345	-55,3857

RELATÓRIO ANALÍTICO POR VEÍCULO

Período: 10/05/2024 00:00:00 à 17/05/2024 00:00:00

Identificador: DVN4H08 LUIZ SC R 450 2021

Placa: DVN4H08

Legenda:

Mensagens enviadas do Veículo (Veículo -> Central)

Mensagens enviadas do Veículo (Controle de Jornada Cliente)

Mensagens enviadas da Central (Central -> Veículo)






Sentido:	Data e Hora:	Localização:	Mensagem:	Modo Emergência	Tipo Mensagem:	Vel. (Km/h)	Log ?	Latitude	Longitude
	15/05/2024 14:24:32	PA - NOVO PROGRESSO - BR-163	Ignição ligada		Status	0	SIM	-7,1346	-55,3858
	15/05/2024 14:22:32	PA - NOVO PROGRESSO - BR-163	Ignição ligada		Status	0	SIM	-7,1346	-55,3858
	15/05/2024 14:20:32	PA - NOVO PROGRESSO - BR-163	Ignição ligada		Status	0	SIM	-7,1346	-55,3858
	15/05/2024 14:20:09	PA - NOVO PROGRESSO - BR-163	Ignição ligada		Evento	0	SIM	-7,1346	-55,3858
	15/05/2024 14:19:49	PA - NOVO PROGRESSO - BR-163	Ignição desligada		Evento	0	SIM	-7,1346	-55,3858
	15/05/2024 14:18:32	PA - NOVO PROGRESSO - BR-163	Ignição ligada		Status	0	SIM	-7,1346	-55,3858
	15/05/2024 14:17:39	PA - NOVO PROGRESSO - BR-163	Senha identificada, condutor LUCAS CARDOSO DA COSTA		Evento	0	SIM	-7,1346	-55,3858
	15/05/2024 14:17:39	PA - NOVO PROGRESSO - BR-163	Ignição ligada		Status	0	SIM	-7,1346	-55,3858
	15/05/2024 14:17:22	PA - NOVO PROGRESSO - Próx. BR-163	SIGA E PARE SIGA E PARE		Macro		NÃO	-7,1345	-55,3857
	15/05/2024 14:16:32	PA - NOVO PROGRESSO - BR-163	Ignição ligada		Status	72	SIM	-7,1389	-55,3837
	15/05/2024 14:14:32	PA - NOVO PROGRESSO - BR-163	Ignição ligada		Status	64	SIM	-7,1570	-55,3714
	15/05/2024 14:12:32	PA - NOVO PROGRESSO - BR-163	Ignição ligada		Status	12	SIM	-7,1700	-55,3631
	15/05/2024 14:10:32	PA - NOVO PROGRESSO - BR-163	Ignição ligada		Status	59	SIM	-7,1892	-55,3641
	15/05/2024 14:08:32	PA - NOVO PROGRESSO - Próx. BR-163	Ignição ligada		Status	85	NÃO	-7,2098	-55,3620
	15/05/2024 14:08:32	PA - NOVO PROGRESSO - BR-163	Ignição ligada		Status	85	SIM	-7,2100	-55,3621
	15/05/2024 14:06:31	PA - NOVO PROGRESSO - BR-163	Ignição ligada		Status	58	SIM	-7,2285	-55,3492
	15/05/2024 14:04:31	PA - NOVO PROGRESSO - BR-163	Ignição ligada		Status	81	SIM	-7,2442	-55,3379
	15/05/2024 14:02:31	PA - NOVO PROGRESSO - BR-163	Ignição ligada		Status	34	SIM	-7,2599	-55,3279
	15/05/2024 14:00:31	PA - NOVO PROGRESSO - BR-163	Ignição ligada		Status	43	SIM	-7,2736	-55,3157
	15/05/2024 13:58:31	PA - NOVO PROGRESSO - BR-163	Ignição ligada		Status	38	SIM	-7,2887	-55,3105
	15/05/2024 13:56:31	PA - NOVO PROGRESSO - BR-163	Ignição ligada		Status	10	SIM	-7,2985	-55,3111
	15/05/2024 13:56:25	PA - NOVO PROGRESSO - BR-163	Ignição ligada		Status	7	SIM	-7,2987	-55,3111
	15/05/2024 13:56:25	PA - NOVO PROGRESSO - BR-163	Senha identificada, condutor LUCAS CARDOSO DA COSTA		Evento	7	SIM	-7,2987	-55,3111
	15/05/2024 13:56:10	PA - NOVO PROGRESSO - Próx. BR-163	REINICIO DE VIAGEM REINICIO DE VIAGEM		Macro		NÃO	-7,2987	-55,3110
	15/05/2024 13:56:08	PA - NOVO PROGRESSO - BR-163	Ignição ligada		Evento	0	SIM	-7,2987	-55,3111
	15/05/2024 13:55:36	PA - NOVO PROGRESSO - Próx. BR-163	Porta do Carona aberta		Status	0	NÃO	-7,2987	-55,3110
	15/05/2024 13:55:36	PA - NOVO PROGRESSO - Próx. BR-163	Porta do Motorista aberta		Evento	0	NÃO	-7,2987	-55,3110
	15/05/2024 13:55:28	PA - NOVO PROGRESSO - Próx. BR-163	Porta do Carona aberta		Evento	0	NÃO	-7,2987	-55,3110
	15/05/2024 13:55:28	PA - NOVO PROGRESSO - Próx. BR-163	Parada do Veículo		Alerta de Software	0	NÃO	-7,2987	-55,3110
	15/05/2024 13:49:38	PA - NOVO PROGRESSO - Próx. BR-163	Parada do Veículo		Alerta de Software	0	NÃO	-7,2987	-55,3110
	15/05/2024 13:49:38	PA - NOVO PROGRESSO - Próx. BR-163	Porta do Carona aberta		Evento	0	NÃO	-7,2987	-55,3110
	15/05/2024 13:41:54	MENSAGEM ENVIADA PELA CENTRAL Enviada por: integração		Ultima Posição	Comando				
	15/05/2024 13:34:49	PA - NOVO PROGRESSO - Próx. BR-163			Posição Normal	0	NÃO	-7,2987	-55,3110
	15/05/2024 13:34:49	PA - NOVO PROGRESSO - Próx. BR-163	Parada do Veículo		Alerta de Software	0	NÃO	-7,2987	-55,3110
	15/05/2024 13:31:52	MENSAGEM ENVIADA PELA CENTRAL Enviada por: integração		Ultima Posição	Comando				
	15/05/2024 12:47:56	PA - NOVO PROGRESSO - BR-163	Ignição desligada		Evento	0	SIM	-7,2987	-55,3111

RELATÓRIO ANALÍTICO POR VEÍCULO




































Período: 10/05/2024 00:00:00 à 17/05/2024 00:00:00

Identificador: DVN4H08 LUIZ SC R 450 2021

Placa: DVN4H08

- Legenda:**
-  Mensagens enviadas do Veículo (Veículo -> Central)
 -  Mensagens enviadas do Veículo (Controle de Jornada Cliente)
 -  Mensagens enviadas da Central (Central -> Veículo)



Sentido:	Data e Hora:	Localização:	Mensagem:	Modo Emergência	Tipo Mensagem:	Vel. (Km/h)	Log ?	Latitude	Longitude
	15/05/2024 12:47:56	PA - NOVO PROGRESSO - BR-163	Porta do Motorista aberta		Status	0	SIM	-7,2987	-55,3111
	15/05/2024 12:47:36	PA - NOVO PROGRESSO - Próx. BR-163	Parada do Veículo		Alerta de Software	0	NÃO	-7,2987	-55,3110
	15/05/2024 12:47:36	PA - NOVO PROGRESSO - Próx. BR-163	Porta do Carona aberta		Status	0	NÃO	-7,2987	-55,3110
	15/05/2024 12:47:36	PA - NOVO PROGRESSO - Próx. BR-163	Porta do Motorista aberta		Evento	0	NÃO	-7,2987	-55,3110
	15/05/2024 12:47:36	PA - NOVO PROGRESSO - Próx. BR-163	Ignição ligada		Status	0	NÃO	-7,2987	-55,3110
	15/05/2024 12:47:34	PA - NOVO PROGRESSO - Próx. BR-163	Ignição ligada		Status	0	NÃO	-7,2987	-55,3110
	15/05/2024 12:47:34	PA - NOVO PROGRESSO - Próx. BR-163	Porta do Carona aberta		Evento	0	NÃO	-7,2987	-55,3110
	15/05/2024 12:47:34	PA - NOVO PROGRESSO - Próx. BR-163	Parada do Veículo		Alerta de Software	0	NÃO	-7,2987	-55,3110
	15/05/2024 12:47:00	PA - NOVO PROGRESSO - Próx. BR-163	Ignição ligada		Status	6	SIM	-7,2990	-55,3111
	15/05/2024 12:47:00	PA - NOVO PROGRESSO - Próx. BR-163	Senha identificada, condutor LUCAS CARDOSO DA COSTA		Evento	6	SIM	-7,2990	-55,3111
	15/05/2024 12:46:44	PA - NOVO PROGRESSO - BR-163	PARADA FISCALIZACAO PARADA FISCALIZACAO		Macro		NÃO	-7,2992	-55,3112
	15/05/2024 12:46:16	PA - NOVO PROGRESSO - BR-163	Ignição ligada		Status	16	SIM	-7,3001	-55,3114
	15/05/2024 12:44:16	PA - NOVO PROGRESSO - BR-163	Ignição ligada		Status	63	SIM	-7,3195	-55,3133
	15/05/2024 12:42:16	PA - NOVO PROGRESSO - Próx. BR-163	Ignição ligada		Status	57	SIM	-7,3374	-55,3012
	15/05/2024 12:40:16	PA - NOVO PROGRESSO - BR-163	Ignição ligada		Status	75	SIM	-7,3571	-55,2986
	15/05/2024 12:38:16	PA - NOVO PROGRESSO - BR-163	Ignição ligada		Status	80	SIM	-7,3784	-55,3026
	15/05/2024 12:36:16	PA - NOVO PROGRESSO - BR-163	Ignição ligada		Status	65	SIM	-7,3989	-55,2937
	15/05/2024 12:34:16	PA - NOVO PROGRESSO - BR-163	Ignição ligada		Status	75	SIM	-7,4200	-55,2895
	15/05/2024 12:32:16	PA - NOVO PROGRESSO - BR-163	Ignição ligada		Status	71	SIM	-7,4403	-55,2914
	15/05/2024 12:30:16	PA - NOVO PROGRESSO - BR-163	Ignição ligada		Status	73	SIM	-7,4620	-55,2894
	15/05/2024 12:28:16	PA - NOVO PROGRESSO - Próx. BR-163	Ignição ligada		Status	38	SIM	-7,4726	-55,2868
	15/05/2024 12:26:16	PA - NOVO PROGRESSO - BR-163	Ignição ligada		Status	47	SIM	-7,4845	-55,2742
	15/05/2024 12:24:16	PA - NOVO PROGRESSO - BR-163	Ignição ligada		Status	72	SIM	-7,4955	-55,2615
	15/05/2024 12:22:16	PA - NOVO PROGRESSO - BR-163	Ignição ligada		Status	77	NÃO	-7,5137	-55,2630
	15/05/2024 12:22:16	PA - NOVO PROGRESSO - BR-163	Ignição ligada		Status	77	SIM	-7,5137	-55,2631
	15/05/2024 12:20:16	PA - NOVO PROGRESSO - BR-163	Ignição ligada		Status	68	SIM	-7,5356	-55,2600
	15/05/2024 12:18:16	PA - NOVO PROGRESSO - BR-163	Ignição ligada		Status	82	SIM	-7,5567	-55,2517
	15/05/2024 12:16:16	PA - NOVO PROGRESSO - BR-163	Ignição ligada		Status	57	SIM	-7,5762	-55,2425
	15/05/2024 12:14:16	PA - NOVO PROGRESSO - BR-163	Ignição ligada		Status	79	SIM	-7,5955	-55,2417
	15/05/2024 12:12:16	PA - NOVO PROGRESSO - BR-163	Ignição ligada		Status	50	SIM	-7,6142	-55,2356
	15/05/2024 12:10:16	PA - NOVO PROGRESSO - BR-163	Ignição ligada		Status	61	SIM	-7,6313	-55,2276
	15/05/2024 12:08:16	PA - NOVO PROGRESSO - BR-163	Ignição ligada		Status	65	SIM	-7,6517	-55,2222
	15/05/2024 12:06:16	PA - NOVO PROGRESSO - BR-163	Ignição ligada		Status	78	SIM	-7,6740	-55,2162
	15/05/2024 12:04:16	PA - NOVO PROGRESSO - BR-163	Ignição ligada		Status	79	SIM	-7,6958	-55,2117
	15/05/2024 12:02:16	PA - NOVO PROGRESSO - BR-163	Ignição ligada		Status	77	SIM	-7,7171	-55,2087
	15/05/2024 12:00:16	PA - NOVO PROGRESSO - BR-163	Ignição ligada		Status	58	SIM	-7,7296	-55,2070
	15/05/2024 11:58:28	PA - NOVO PROGRESSO - BR-163	Botão de aviso de cabine pressionado		Evento	33	NÃO	-7,7462	-55,2047

RELATÓRIO ANALÍTICO POR VEÍCULO






































Período: 10/05/2024 00:00:00 à 17/05/2024 00:00:00

Identificador: DVN4H08 LUIZ SC R 450 2021

Placa: DVN4H08

- Legenda:**
-  Mensagens enviadas do Veículo (Veículo -> Central)
 -  Mensagens enviadas do Veículo (Controle de Jornada Cliente)
 -  Mensagens enviadas da Central (Central -> Veículo)






Sentido:	Data e Hora:	Localização:	Mensagem:	Modo Emergência	Tipo Mensagem:	Vel. (Km/h)	Log ?	Latitude	Longitude
	15/05/2024 11:58:28	PA - NOVO PROGRESSO - BR-163	Ignição ligada		Status	33	NÃO	-7,7462	-55,2047
	15/05/2024 11:58:16	PA - NOVO PROGRESSO - BR-163	Ignição ligada		Status	20	SIM	-7,7470	-55,2046
	15/05/2024 11:58:16	PA - NOVO PROGRESSO - BR-163	Botão de aviso de cabine pressionado		Status	20	SIM	-7,7470	-55,2046
	15/05/2024 11:58:06	PA - NOVO PROGRESSO - Próx. BR-163	Ignição ligada		Status	11	NÃO	-7,7472	-55,2045
	15/05/2024 11:58:06	PA - NOVO PROGRESSO - Próx. BR-163	Botão de aviso de cabine pressionado		Evento	11	NÃO	-7,7472	-55,2045
	15/05/2024 11:58:04	PA - NOVO PROGRESSO - BR-163	Ignição ligada		Status	8	SIM	-7,7473	-55,2046
	15/05/2024 11:58:04	PA - NOVO PROGRESSO - BR-163	Senha identificada, condutor LUCAS CARDOSO DA COSTA		Evento	8	SIM	-7,7473	-55,2046
	15/05/2024 11:57:47	PA - NOVO PROGRESSO - Próx. BR-163	REINICIO DE VIAGEM REINICIO DE VIAGEM		Macro		NÃO	-7,7473	-55,2045
	15/05/2024 11:57:34	PA - NOVO PROGRESSO - Próx. BR-163	Porta do Motorista aberta		Evento	0	SIM	-7,7474	-55,2045
	15/05/2024 11:57:34	PA - NOVO PROGRESSO - Próx. BR-163	Ignição ligada		Status	0	SIM	-7,7474	-55,2045
	15/05/2024 11:56:16	PA - NOVO PROGRESSO - Próx. BR-163	Ignição ligada		Status	0	SIM	-7,7474	-55,2045
	15/05/2024 11:55:34	PA - NOVO PROGRESSO - Próx. BR-163	Ignição ligada		Status	0	NÃO	-7,7473	-55,2045
	15/05/2024 11:55:34	PA - NOVO PROGRESSO - Próx. BR-163	Porta do Motorista aberta		Evento	0	NÃO	-7,7473	-55,2045
	15/05/2024 11:55:34	PA - NOVO PROGRESSO - Próx. BR-163	Parada do Veículo		Alerta de Software	0	NÃO	-7,7473	-55,2045
	15/05/2024 11:55:26	PA - NOVO PROGRESSO - Próx. BR-163	Senha identificada, condutor LUCAS CARDOSO DA COSTA		Evento	1	SIM	-7,7475	-55,2045
	15/05/2024 11:55:26	PA - NOVO PROGRESSO - Próx. BR-163	Ignição ligada		Status	1	SIM	-7,7475	-55,2045
	15/05/2024 11:55:09	PA - NOVO PROGRESSO - Próx. BR-163	PARADA FISCALIZACAO PARADA FISCALIZACAO		Macro		NÃO	-7,7482	-55,2043
	15/05/2024 11:54:16	PA - NOVO PROGRESSO - BR-163	Ignição ligada		Status	58	SIM	-7,7566	-55,2033
	15/05/2024 11:52:16	PA - NOVO PROGRESSO - Próx. BR-163	Ignição ligada		Status	73	NÃO	-7,7767	-55,1977
	15/05/2024 11:52:16	PA - NOVO PROGRESSO - BR-163	Ignição ligada		Status	73	SIM	-7,7767	-55,1978
	15/05/2024 11:50:16	PA - NOVO PROGRESSO - BR-163	Ignição ligada		Status	79	SIM	-7,7989	-55,1912
	15/05/2024 11:48:16	PA - NOVO PROGRESSO - BR-163	Ignição ligada		Status	81	SIM	-7,8217	-55,1875
	15/05/2024 11:46:16	PA - NOVO PROGRESSO - BR-163	Ignição ligada		Status	83	SIM	-7,8441	-55,1836
	15/05/2024 11:44:16	PA - NOVO PROGRESSO - BR-163	Ignição ligada		Status	82	SIM	-7,8644	-55,1794
	15/05/2024 11:42:16	PA - NOVO PROGRESSO - BR-163	Ignição ligada		Status	66	SIM	-7,8857	-55,1787
	15/05/2024 11:40:16	PA - NOVO PROGRESSO - BR-163	Ignição ligada		Status	64	SIM	-7,9006	-55,1749
	15/05/2024 11:38:16	PA - NOVO PROGRESSO - BR-163	Ignição ligada		Status	83	SIM	-7,9200	-55,1672
	15/05/2024 11:36:16	PA - NOVO PROGRESSO - BR-163	Ignição ligada		Status	75	SIM	-7,9371	-55,1678
	15/05/2024 11:34:16	PA - NOVO PROGRESSO - BR-163	Ignição ligada		Status	64	SIM	-7,9584	-55,1629
	15/05/2024 11:32:16	PA - NOVO PROGRESSO - BR-163	Ignição ligada		Status	80	SIM	-7,9801	-55,1641
	15/05/2024 11:30:16	PA - NOVO PROGRESSO - BR-163	Ignição ligada		Status	74	SIM	-7,9987	-55,1639
	15/05/2024 11:28:16	PA - NOVO PROGRESSO - BR-163	Ignição ligada		Status	58	SIM	-8,0188	-55,1574
	15/05/2024 11:26:16	PA - NOVO PROGRESSO - BR-163	Ignição ligada		Status	66	SIM	-8,0369	-55,1489
	15/05/2024 11:24:16	PA - NOVO PROGRESSO - BR-163	Ignição ligada		Status	62	SIM	-8,0519	-55,1438
	15/05/2024 11:22:16	PA - NOVO PROGRESSO - Próx. BR-163	Ignição ligada		Status	62	NÃO	-8,0708	-55,1443
	15/05/2024 11:22:16	PA - NOVO PROGRESSO - BR-163	Ignição ligada		Status	62	SIM	-8,0709	-55,1444
	15/05/2024 11:20:16	PA - ALTAMIRA - BR-163	Ignição ligada		Status	62	SIM	-8,0926	-55,1452

RELATÓRIO ANALÍTICO POR VEÍCULO






































Período: 10/05/2024 00:00:00 à 17/05/2024 00:00:00

Identificador: DVN4H08 LUIZ SC R 450 2021

Placa: DVN4H08




- Legenda:**
-  Mensagens enviadas do Veículo (Veículo -> Central)
 -  Mensagens enviadas do Veículo (Controle de Jornada Cliente)
 -  Mensagens enviadas da Central (Central -> Veículo)






































Sentido:	Data e Hora:	Localização:	Mensagem:	Modo Emergência	Tipo Mensagem:	Vel. (Km/h)	Log ?	Latitude	Longitude
	15/05/2024 11:18:16	PA - ALTAMIRA - BR-163	Ignição ligada		Status	59	SIM	-8,1114	-55,1414
	15/05/2024 11:16:16	PA - ALTAMIRA - BR-163	Ignição ligada		Status	76	SIM	-8,1271	-55,1348
	15/05/2024 11:14:16	PA - ALTAMIRA - BR-163	Ignição ligada		Status	73	SIM	-8,1472	-55,1319
	15/05/2024 11:12:16	PA - ALTAMIRA - BR-163	Ignição ligada		Status	49	SIM	-8,1662	-55,1262
	15/05/2024 11:10:16	PA - ALTAMIRA - BR-163	Ignição ligada		Status	79	SIM	-8,1859	-55,1255
	15/05/2024 11:08:16	PA - ALTAMIRA - BR-163	Ignição ligada		Status	77	SIM	-8,2056	-55,1235
	15/05/2024 11:06:16	PA - ALTAMIRA - BR-163	Ignição ligada		Status	68	SIM	-8,2261	-55,1201
	15/05/2024 11:04:16	PA - ALTAMIRA - BR-163	Ignição ligada		Status	56	SIM	-8,2441	-55,1134
	15/05/2024 11:02:16	PA - ALTAMIRA - BR-163	Ignição ligada		Status	51	SIM	-8,2641	-55,1087
	15/05/2024 11:00:16	PA - ALTAMIRA - BR-163	Ignição ligada		Status	60	SIM	-8,2842	-55,1064
	15/05/2024 10:58:16	PA - ALTAMIRA - BR-163	Ignição ligada		Status	68	SIM	-8,3074	-55,1046
	15/05/2024 10:56:16	PA - ALTAMIRA - BR-163	Ignição ligada		Status	16	SIM	-8,3186	-55,0997
	15/05/2024 10:54:16	PA - ALTAMIRA - BR-163	Ignição ligada		Status	76	SIM	-8,3284	-55,0975
	15/05/2024 10:52:16	PA - ALTAMIRA - BR-163	Ignição ligada		Status	79	NÃO	-8,3498	-55,0965
	15/05/2024 10:52:16	PA - ALTAMIRA - BR-163	Ignição ligada		Status	79	SIM	-8,3500	-55,0966
	15/05/2024 10:50:16	PA - ALTAMIRA - BR-163	Ignição ligada		Status	75	SIM	-8,3733	-55,0938
	15/05/2024 10:48:16	PA - ALTAMIRA - BR-163	Ignição ligada		Status	63	SIM	-8,3959	-55,0913
	15/05/2024 10:46:16	PA - ALTAMIRA - BR-163	Ignição ligada		Status	75	SIM	-8,4157	-55,1008
	15/05/2024 10:44:16	PA - ALTAMIRA - BR-163	Ignição ligada		Status	62	SIM	-8,4342	-55,1138
	15/05/2024 10:42:16	PA - ALTAMIRA - BR-163	Ignição ligada		Status	73	SIM	-8,4489	-55,1293
	15/05/2024 10:40:16	PA - ALTAMIRA - BR-163	Ignição ligada		Status	65	SIM	-8,4677	-55,1341
	15/05/2024 10:38:16	PA - ALTAMIRA - BR-163	Ignição ligada		Status	82	SIM	-8,4867	-55,1246
	15/05/2024 10:36:16	PA - ALTAMIRA - BR-163	Ignição ligada		Status	65	SIM	-8,5051	-55,1154
	15/05/2024 10:34:16	PA - ALTAMIRA - BR-163	Ignição ligada		Status	77	SIM	-8,5255	-55,1045
	15/05/2024 10:32:16	PA - ALTAMIRA - BR-163	Ignição ligada		Status	61	SIM	-8,5454	-55,0937
	15/05/2024 10:30:16	PA - ALTAMIRA - BR-163	Ignição ligada		Status	78	SIM	-8,5628	-55,0833
	15/05/2024 10:28:16	PA - ALTAMIRA - BR-163	Ignição ligada		Status	82	SIM	-8,5806	-55,0722
	15/05/2024 10:26:16	PA - ALTAMIRA - BR-163	Ignição ligada		Status	33	SIM	-8,5992	-55,0607
	15/05/2024 10:24:16	PA - ALTAMIRA - BR-163	Ignição ligada		Status	26	SIM	-8,6094	-55,0543
	15/05/2024 10:22:16	PA - ALTAMIRA - próx. BR-163	Ignição ligada		Status	15	NÃO	-8,6207	-55,0472
	15/05/2024 10:22:16	PA - ALTAMIRA - BR-163	Ignição ligada		Status	15	SIM	-8,6208	-55,0473
	15/05/2024 10:20:16	PA - ALTAMIRA - BR-163	Ignição ligada		Status	62	SIM	-8,6328	-55,0398
	15/05/2024 10:18:16	PA - ALTAMIRA - BR-163	Ignição ligada		Status	81	SIM	-8,6486	-55,0269
	15/05/2024 10:16:16	PA - ALTAMIRA - BR-163	Ignição ligada		Status	74	SIM	-8,6687	-55,0184
	15/05/2024 10:14:16	PA - ALTAMIRA - BR-163	Ignição ligada		Status	77	SIM	-8,6882	-55,0118
	15/05/2024 10:12:16	PA - ALTAMIRA - BR-163	Ignição ligada		Status	80	SIM	-8,7059	-54,9976
	15/05/2024 10:10:16	PA - ALTAMIRA - BR-163	Ignição ligada		Status	77	SIM	-8,7221	-54,9821

RELATÓRIO ANALÍTICO POR VEÍCULO

Período: 10/05/2024 00:00:00 à 17/05/2024 00:00:00
Identificador: DVN4H08 LUIZ SC R 450 2021
Placa: DVN4H08

- Legenda:**
-  Mensagens enviadas do Veículo (Veículo -> Central)
 -  Mensagens enviadas do Veículo (Controle de Jornada Cliente)
 -  Mensagens enviadas da Central (Central -> Veículo)



Sentido:	Data e Hora:	Localização:	Mensagem:	Modo Emergência	Tipo Mensagem:	Vel. (Km/h)	Log ?	Latitude	Longitude
	15/05/2024 10:08:16	PA - ALTAMIRA - BR-163	Ignição ligada		Status	47	SIM	-8,7280	-54,9787
	15/05/2024 10:06:16	PA - ALTAMIRA - BR-163	Ignição ligada		Status	73	SIM	-8,7380	-54,9646
	15/05/2024 10:04:16	PA - ALTAMIRA - BR-163	Ignição ligada		Status	82	SIM	-8,7597	-54,9677
	15/05/2024 10:02:16	PA - ALTAMIRA - BR-163	Ignição ligada		Status	72	SIM	-8,7816	-54,9744
	15/05/2024 10:00:16	PA - ALTAMIRA - BR-163	Ignição ligada		Status	51	SIM	-8,8038	-54,9729
	15/05/2024 09:58:16	PA - ALTAMIRA - BR-163	Ignição ligada		Status	78	SIM	-8,8223	-54,9691
	15/05/2024 09:56:16	PA - ALTAMIRA - BR-163	Ignição ligada		Status	63	SIM	-8,8448	-54,9621
	15/05/2024 09:54:16	PA - ALTAMIRA - BR-163	Ignição ligada		Status	76	SIM	-8,8660	-54,9689
	15/05/2024 09:52:16	PA - ALTAMIRA - BR-163	Ignição ligada		Status	61	NÃO	-8,8832	-54,9770
	15/05/2024 09:52:16	PA - ALTAMIRA - BR-163	Ignição ligada		Status	61	SIM	-8,8833	-54,9771
	15/05/2024 09:50:16	PA - ALTAMIRA - BR-163	Ignição ligada		Status	83	SIM	-8,8958	-54,9894
	15/05/2024 09:48:16	PA - ALTAMIRA - BR-163	Ignição ligada		Status	66	SIM	-8,9180	-54,9837
	15/05/2024 09:46:16	PA - ALTAMIRA - BR-163	Ignição ligada		Status	48	SIM	-8,9377	-54,9862
	15/05/2024 09:44:16	PA - ALTAMIRA - BR-163	Ignição ligada		Status	67	SIM	-8,9521	-54,9834
	15/05/2024 09:44:15	MENSAGEM ENVIADA PELA CENTRAL Enviada por: integração	Ultima Posição		Comando	-	-	-	-
	15/05/2024 09:42:16	PA - ALTAMIRA - BR-163	Ignição ligada		Status	57	SIM	-8,9752	-54,9788
	15/05/2024 09:40:16	PA - ALTAMIRA - BR-163	Ignição ligada		Status	63	SIM	-8,9895	-54,9760
	15/05/2024 09:38:16	PA - ALTAMIRA - BR-163	Ignição ligada		Status	83	SIM	-9,0122	-54,9714
	15/05/2024 09:37:03	PA - ALTAMIRA - Próx. BR-163	Ignição ligada		Status	52	NÃO	-9,0222	-54,9658
	15/05/2024 09:36:16	PA - ALTAMIRA - BR-163	Ignição ligada		Status	59	SIM	-9,0258	-54,9608
	15/05/2024 09:34:16	PA - ALTAMIRA - BR-163	Ignição ligada		Status	74	SIM	-9,0364	-54,9419
	15/05/2024 09:34:06	MENSAGEM ENVIADA PELA CENTRAL Enviada por: integração	Ultima Posição		Comando	-	-	-	-
	15/05/2024 09:32:16	PA - ALTAMIRA - BR-163	Ignição ligada		Status	69	SIM	-9,0456	-54,9214
	15/05/2024 09:30:16	PA - NOVO PROGRESSO - BR-163	Ignição ligada		Status	41	SIM	-9,0601	-54,9138
	15/05/2024 09:28:16	PA - NOVO PROGRESSO - BR-163	Ignição ligada		Status	70	SIM	-9,0803	-54,9155
	15/05/2024 09:26:16	PA - NOVO PROGRESSO - BR-163	Ignição ligada		Status	51	SIM	-9,1017	-54,9149
	15/05/2024 09:24:16	PA - NOVO PROGRESSO - BR-163	Ignição ligada		Status	73	SIM	-9,1200	-54,9140
	15/05/2024 09:22:16	PA - NOVO PROGRESSO - Próx. BR-163	Ignição ligada		Status	83	NÃO	-9,1413	-54,9043
	15/05/2024 09:22:16	PA - NOVO PROGRESSO - BR-163	Ignição ligada		Status	83	SIM	-9,1414	-54,9044
	15/05/2024 09:20:16	PA - NOVO PROGRESSO - BR-163	Ignição ligada		Status	75	SIM	-9,1637	-54,8964
	15/05/2024 09:18:16	PA - NOVO PROGRESSO - BR-163	Ignição ligada		Status	26	SIM	-9,1775	-54,8876
	15/05/2024 09:16:16	PA - NOVO PROGRESSO - BR-163	Ignição ligada		Status	75	SIM	-9,1916	-54,8844
	15/05/2024 09:14:16	PA - NOVO PROGRESSO - BR-163	Ignição ligada		Status	80	SIM	-9,2084	-54,8776
	15/05/2024 09:12:16	PA - NOVO PROGRESSO - BR-163	Ignição ligada		Status	72	SIM	-9,2261	-54,8637
	15/05/2024 09:10:16	PA - NOVO PROGRESSO - BR-163	Ignição ligada		Status	40	SIM	-9,2425	-54,8510
	15/05/2024 09:08:16	PA - NOVO PROGRESSO - BR-163	Ignição ligada		Status	41	SIM	-9,2480	-54,8449
	15/05/2024 09:06:16	PA - NOVO PROGRESSO - BR-163	Ignição ligada		Status	83	SIM	-9,2632	-54,8357

RELATÓRIO ANALÍTICO POR VEÍCULO





































Período: 10/05/2024 00:00:00 à 17/05/2024 00:00:00

Identificador: DVN4H08 LUIZ SC R 450 2021

Placa: DVN4H08

- Legenda:**
-  Mensagens enviadas do Veículo (Veículo -> Central)
 -  Mensagens enviadas do Veículo (Controle de Jornada Cliente)
 -  Mensagens enviadas da Central (Central -> Veículo)



Sentido:	Data e Hora:	Localização:	Mensagem:	Modo Emergência	Tipo Mensagem:	Vel. (Km/h)	Log ?	Latitude	Longitude
	15/05/2024 09:04:16	PA - NOVO PROGRESSO - BR-163	Ignição ligada		Status	50	SIM	-9,2861	-54,8337
	15/05/2024 09:02:16	PA - NOVO PROGRESSO - BR-163	Ignição ligada		Status	75	SIM	-9,2975	-54,8327
	15/05/2024 09:00:16	PA - NOVO PROGRESSO - BR-163	Ignição ligada		Status	25	SIM	-9,3159	-54,8382
	15/05/2024 08:58:16	PA - NOVO PROGRESSO - BR-163	Ignição ligada		Status	60	SIM	-9,3349	-54,8412
	15/05/2024 08:56:16	PA - NOVO PROGRESSO - BR-163	Ignição ligada		Status	68	SIM	-9,3534	-54,8492
	15/05/2024 08:54:16	PA - NOVO PROGRESSO - BR-163	Ignição ligada		Status	84	SIM	-9,3706	-54,8571
	15/05/2024 08:52:16	PA - NOVO PROGRESSO - BR-163	Ignição ligada		Status	49	NÃO	-9,3893	-54,8612
	15/05/2024 08:52:16	PA - NOVO PROGRESSO - BR-163	Ignição ligada		Status	49	SIM	-9,3894	-54,8612
	15/05/2024 08:50:15	PA - NOVO PROGRESSO - BR-163	Ignição ligada		Status	74	SIM	-9,4086	-54,8645
	15/05/2024 08:48:16	PA - NOVO PROGRESSO - BR-163	Ignição ligada		Status	62	SIM	-9,4244	-54,8724
	15/05/2024 08:46:16	PA - NOVO PROGRESSO - BR-163	Ignição ligada		Status	80	SIM	-9,4451	-54,8608
	15/05/2024 08:44:16	PA - NOVO PROGRESSO - BR-163	Ignição ligada		Status	63	SIM	-9,4621	-54,8590
	15/05/2024 08:42:16	PA - NOVO PROGRESSO - BR-163	Ignição ligada		Status	39	SIM	-9,4842	-54,8587
	15/05/2024 08:41:30	PA - NOVO PROGRESSO - BR-163	Ignição ligada		Status	8	SIM	-9,4862	-54,8585
	15/05/2024 08:41:30	PA - NOVO PROGRESSO - BR-163	Senha identificada, condutor LUCAS CARDOSO DA COSTA		Evento	8	SIM	-9,4862	-54,8585
	15/05/2024 08:41:17	PA - NOVO PROGRESSO - BR-163	Ignição ligada		Evento	0	SIM	-9,4863	-54,8585
	15/05/2024 08:41:14	PA - NOVO PROGRESSO - BR-163	REINICIO DE VIAGEM REINICIO DE VIAGEM		Macro		NÃO	-9,4862	-54,8585
	15/05/2024 08:40:48	PA - NOVO PROGRESSO - BR-163	Parada do Veículo		Alerta de Software	0	NÃO	-9,4862	-54,8585
	15/05/2024 08:40:48	PA - NOVO PROGRESSO - BR-163	Porta do Motorista aberta		Evento	0	NÃO	-9,4862	-54,8585
	15/05/2024 08:35:40	PA - NOVO PROGRESSO - BR-163	Porta do Motorista aberta		Evento	0	NÃO	-9,4862	-54,8585
	15/05/2024 08:35:40	PA - NOVO PROGRESSO - BR-163	Parada do Veículo		Alerta de Software	0	NÃO	-9,4862	-54,8585
	15/05/2024 08:35:37	PA - NOVO PROGRESSO - BR-163	Ignição desligada		Evento	0	SIM	-9,4863	-54,8585
	15/05/2024 08:35:35	PA - NOVO PROGRESSO - BR-163	Senha identificada, condutor LUCAS CARDOSO DA COSTA		Evento	0	SIM	-9,4863	-54,8585
	15/05/2024 08:35:35	PA - NOVO PROGRESSO - BR-163	Ignição ligada		Status	0	SIM	-9,4863	-54,8585
	15/05/2024 08:35:18	PA - NOVO PROGRESSO - BR-163	PARADA FISCALIZACAO PARADA FISCALIZACAO		Macro		NÃO	-9,4862	-54,8585
	15/05/2024 08:34:16	PA - NOVO PROGRESSO - BR-163	Ignição ligada		Status	69	SIM	-9,4904	-54,8586
	15/05/2024 08:32:16	PA - NOVO PROGRESSO - BR-163	Ignição ligada		Status	61	SIM	-9,5141	-54,8594
	15/05/2024 08:30:16	MT - GUARANTÃ DO NORTE - BR-163	Ignição ligada		Status	41	SIM	-9,5319	-54,8627
	15/05/2024 08:28:16	MT - GUARANTÃ DO NORTE - BR-163	Ignição ligada		Status	65	SIM	-9,5459	-54,8685
	15/05/2024 08:26:16	MT - GUARANTÃ DO NORTE - BR-163	Ignição ligada		Status	49	SIM	-9,5595	-54,8727
	15/05/2024 08:24:16	MT - GUARANTÃ DO NORTE - BR-163	Ignição ligada		Status	35	SIM	-9,5764	-54,8791
	15/05/2024 08:22:39	MT - GUARANTÃ DO NORTE - Próx. BR-163	Ignição ligada		Status	0	SIM	-9,5779	-54,8812
	15/05/2024 08:22:39	MT - GUARANTÃ DO NORTE - Próx. BR-163	Senha identificada, condutor LUCAS CARDOSO DA COSTA		Evento	0	SIM	-9,5779	-54,8812
	15/05/2024 08:22:23	MT - GUARANTÃ DO NORTE - Próx. BR-163	REINICIO DE VIAGEM REINICIO DE VIAGEM		Macro		NÃO	-9,5778	-54,8812
	15/05/2024 08:22:17	MT - GUARANTÃ DO NORTE - Próx. BR-163	Ignição ligada		Evento	0	SIM	-9,5779	-54,8812
	15/05/2024 08:22:16	MT - GUARANTÃ DO NORTE - Próx. BR-163	Parada do Veículo		Alerta de Software	0	NÃO	-9,5778	-54,8812

RELATÓRIO ANALÍTICO POR VEÍCULO

















Período: 10/05/2024 00:00:00 à 17/05/2024 00:00:00

Identificador: DVN4H08 LUIZ SC R 450 2021

Placa: DVN4H08

- Legenda:**
-  Mensagens enviadas do Veículo (Veículo -> Central)
 -  Mensagens enviadas do Veículo (Controle de Jornada Cliente)
 -  Mensagens enviadas da Central (Central -> Veículo)



Sentido:	Data e Hora:	Localização:	Mensagem:	Modo Emergência	Tipo Mensagem:	Vel. (Km/h)	Log ?	Latitude	Longitude
	15/05/2024 08:21:14	MT - GUARANTÃ DO NORTE - Próx. BR-163	Parada do Veículo		Alerta de Software	0	NÃO	-9,5778	-54,8810
	15/05/2024 08:21:14	MT - GUARANTÃ DO NORTE - Próx. BR-163	Porta do Carona aberta		Status	0	NÃO	-9,5778	-54,8810
	15/05/2024 08:21:14	MT - GUARANTÃ DO NORTE - Próx. BR-163	Porta do Motorista aberta		Evento	0	NÃO	-9,5778	-54,8810
	15/05/2024 08:20:18	MT - GUARANTÃ DO NORTE - Próx. BR-163	Porta do Carona aberta		Evento	0	NÃO	-9,5778	-54,8810
	15/05/2024 08:20:18	MT - GUARANTÃ DO NORTE - Próx. BR-163	Parada do Veículo		Alerta de Software	0	NÃO	-9,5778	-54,8810
	15/05/2024 08:08:54	MT - GUARANTÃ DO NORTE - Próx. BR-163	Parada do Veículo		Alerta de Software	0	NÃO	-9,5778	-54,8810
	15/05/2024 08:08:54	MT - GUARANTÃ DO NORTE - Próx. BR-163	Porta do Carona aberta		Evento	0	NÃO	-9,5778	-54,8810
	15/05/2024 07:55:50	MT - GUARANTÃ DO NORTE - Próx. BR-163	Porta do Motorista aberta		Evento	0	NÃO	-9,5778	-54,8810
	15/05/2024 07:55:50	MT - GUARANTÃ DO NORTE - Próx. BR-163	Parada do Veículo		Alerta de Software	0	NÃO	-9,5778	-54,8810
	15/05/2024 07:50:33	MT - GUARANTÃ DO NORTE - Próx. BR-163	Porta do Carona aberta		Status	0	SIM	-9,5779	-54,8811
	15/05/2024 07:48:33	MT - GUARANTÃ DO NORTE - Próx. BR-163	Porta do Carona aberta		Status	0	SIM	-9,5779	-54,8811
	15/05/2024 07:46:33	MT - GUARANTÃ DO NORTE - Próx. BR-163	Porta do Carona aberta		Status	0	SIM	-9,5779	-54,8811
	15/05/2024 07:44:51	MT - GUARANTÃ DO NORTE - Próx. BR-163	Porta do Motorista aberta		Evento	0	SIM	-9,5779	-54,8811
	15/05/2024 07:44:51	MT - GUARANTÃ DO NORTE - Próx. BR-163	Porta do Carona aberta		Status	0	SIM	-9,5779	-54,8811
	15/05/2024 07:44:33	MT - GUARANTÃ DO NORTE - Próx. BR-163	Porta do Carona aberta		Status	0	SIM	-9,5779	-54,8811
	15/05/2024 07:44:22	MT - GUARANTÃ DO NORTE - Próx. BR-163	Parada do Veículo		Alerta de Software	0	NÃO	-9,5778	-54,8810
	15/05/2024 07:44:22	MT - GUARANTÃ DO NORTE - Próx. BR-163	Porta do Carona aberta		Evento	0	NÃO	-9,5778	-54,8810
	15/05/2024 07:42:33	MT - GUARANTÃ DO NORTE - Próx. BR-163	Porta do Motorista aberta		Evento	0	NÃO	-9,5778	-54,8810
	15/05/2024 07:42:33	MT - GUARANTÃ DO NORTE - Próx. BR-163	Parada do Veículo		Alerta de Software	0	NÃO	-9,5778	-54,8810
	15/05/2024 07:41:50	MT - GUARANTÃ DO NORTE - Próx. BR-163	Ignição desligada		Evento	0	SIM	-9,5779	-54,8811
	15/05/2024 07:41:08	MT - GUARANTÃ DO NORTE - Próx. BR-163	Senha identificada, condutor LUCAS CARDOSO DA COSTA		Evento	1	SIM	-9,5779	-54,8811
	15/05/2024 07:41:08	MT - GUARANTÃ DO NORTE - Próx. BR-163	Ignição ligada		Status	1	SIM	-9,5779	-54,8811
	15/05/2024 07:40:52	MT - GUARANTÃ DO NORTE - Próx. BR-163	PARADA FISCALIZACAO PARADA FISCALIZACAO		Macro		NÃO	-9,5780	-54,8812
	15/05/2024 07:40:33	MT - GUARANTÃ DO NORTE - Próx. BR-163	Ignição ligada		Status	4	SIM	-9,5782	-54,8815
	15/05/2024 07:38:33	MT - GUARANTÃ DO NORTE - BR-163	Ignição ligada		Status	61	SIM	-9,5864	-54,8941
	15/05/2024 07:36:33	MT - GUARANTÃ DO NORTE - BR-163	Ignição ligada		Status	19	SIM	-9,5934	-54,8987
	15/05/2024 07:34:33	MT - GUARANTÃ DO NORTE - BR-163	Ignição ligada		Status	74	SIM	-9,5993	-54,8927
	15/05/2024 07:32:33	MT - GUARANTÃ DO NORTE - BR-163	Ignição ligada		Status	21	SIM	-9,6016	-54,8831
	15/05/2024 07:30:33	MT - GUARANTÃ DO NORTE - Próx. BR-163	Ignição ligada		Status	77	SIM	-9,6081	-54,8771
	15/05/2024 07:28:33	MT - GUARANTÃ DO NORTE - BR-163	Ignição ligada		Status	72	SIM	-9,6299	-54,8824
	15/05/2024 07:26:33	MT - GUARANTÃ DO NORTE - Próx. BR-163	Ignição ligada		Status	26	NÃO	-9,6395	-54,8807
	15/05/2024 07:26:33	MT - GUARANTÃ DO NORTE - BR-163	Ignição ligada		Status	26	SIM	-9,6396	-54,8808
	15/05/2024 07:24:33	MT - GUARANTÃ DO NORTE - BR-163	Ignição ligada		Status	26	SIM	-9,6438	-54,8762
	15/05/2024 07:22:33	MT - GUARANTÃ DO NORTE - BR-163	Ignição ligada		Status	78	SIM	-9,6538	-54,8761
	15/05/2024 07:20:33	MT - GUARANTÃ DO NORTE - BR-163	Ignição ligada		Status	79	SIM	-9,6751	-54,8826
	15/05/2024 07:18:33	MT - GUARANTÃ DO NORTE - BR-163	Ignição ligada		Status	73	SIM	-9,6969	-54,8757
	15/05/2024 07:16:33	MT - GUARANTÃ DO NORTE - BR-163	Ignição ligada		Status	78	SIM	-9,7188	-54,8784

RELATÓRIO ANALÍTICO POR VEÍCULO























Período: 10/05/2024 00:00:00 à 17/05/2024 00:00:00

Identificador: DVN4H08 LUIZ SC R 450 2021

Placa: DVN4H08

- Legenda:**
-  Mensagens enviadas do Veículo (Veículo -> Central)
 -  Mensagens enviadas do Veículo (Controle de Jornada Cliente)
 -  Mensagens enviadas da Central (Central -> Veículo)



Sentido:	Data e Hora:	Localização:	Mensagem:	Modo Emergência	Tipo Mensagem:	Vel. (Km/h)	Log ?	Latitude	Longitude
	15/05/2024 07:14:33	MT - GUARANTÃ DO NORTE - BR-163	Ignição ligada		Status	81	SIM	-9,7406	-54,8877
	15/05/2024 07:12:33	MT - GUARANTÃ DO NORTE - Próx. BR-163	Ignição ligada		Status	70	SIM	-9,7591	-54,8954
	15/05/2024 07:10:33	MT - GUARANTÃ DO NORTE - BR-163	Ignição ligada		Status	72	SIM	-9,7797	-54,9054
	15/05/2024 07:08:33	MT - GUARANTÃ DO NORTE - BR-163	Ignição ligada		Status	76	SIM	-9,7932	-54,9055
	15/05/2024 07:06:33	MT - GUARANTÃ DO NORTE - BR-163	Ignição ligada		Status	77	SIM	-9,8104	-54,8907
	15/05/2024 07:04:33	MT - GUARANTÃ DO NORTE - BR-163	Ignição ligada		Status	81	SIM	-9,8293	-54,8835
	15/05/2024 07:02:33	MT - GUARANTÃ DO NORTE - BR-163	Ignição ligada		Status	78	SIM	-9,8517	-54,8809
	15/05/2024 07:00:33	MT - GUARANTÃ DO NORTE - BR-163	Ignição ligada		Status	75	SIM	-9,8708	-54,8848
	15/05/2024 06:58:33	MT - GUARANTÃ DO NORTE - BR-163	Ignição ligada		Status	81	SIM	-9,8847	-54,9009
	15/05/2024 06:56:33	MT - GUARANTÃ DO NORTE - BR-163	Ignição ligada		Status	81	NÃO	-9,9081	-54,8996
	15/05/2024 06:54:33	MT - GUARANTÃ DO NORTE - BR-163	Ignição ligada		Status	83	NÃO	-9,9302	-54,9045
	15/05/2024 06:52:33	MT - GUARANTÃ DO NORTE - Avenida Marginal Laranjeiras	Ignição ligada		Status	46	NÃO	-9,9510	-54,9038
	15/05/2024 06:50:33	MT - GUARANTÃ DO NORTE - BR-163	Ignição ligada		Status	41	NÃO	-9,9626	-54,9047
	15/05/2024 06:48:33	MT - GUARANTÃ DO NORTE - BR-163	Ignição ligada		Status	48	NÃO	-9,9745	-54,9056
	15/05/2024 06:46:33	MT - GUARANTÃ DO NORTE - BR-163	Ignição ligada		Status	76	NÃO	-9,9890	-54,9066
	15/05/2024 06:44:33	MT - GUARANTÃ DO NORTE - BR-163	Ignição ligada		Status	77	NÃO	-10,0118	-54,9082
	15/05/2024 06:42:33	MT - GUARANTÃ DO NORTE - BR-163	Ignição ligada		Status	71	NÃO	-10,0334	-54,9098
	15/05/2024 06:40:33	MT - MATUPÁ - BR-163	Ignição ligada		Status	75	NÃO	-10,0558	-54,9080
	15/05/2024 06:39:41	MT - MATUPÁ - BR-163			Posição Normal	76	NÃO	-10,0655	-54,9067
	15/05/2024 06:38:33	MT - MATUPÁ - BR-163	Ignição ligada		Status	77	NÃO	-10,0774	-54,9090
	15/05/2024 06:36:33	MT - MATUPÁ - BR-163	Ignição ligada		Status	76	NÃO	-10,0943	-54,9196
	15/05/2024 06:34:33	MT - MATUPÁ - BR-163	Ignição ligada		Status	67	SIM	-10,1127	-54,9312
	15/05/2024 06:32:33	MT - MATUPÁ - BR-163	Ignição ligada		Status	49	NÃO	-10,1290	-54,9318
	15/05/2024 06:30:33	MT - MATUPÁ - BR-163	Ignição ligada		Status	34	NÃO	-10,1490	-54,9302
	15/05/2024 06:28:33	MT - MATUPÁ - Próx. BR-163	Ignição ligada		Status	11	NÃO	-10,1485	-54,9306
	15/05/2024 06:26:33	MT - MATUPÁ - Próx. BR-163	Ignição ligada		Status	3	NÃO	-10,1485	-54,9314
	15/05/2024 06:24:33	MT - MATUPÁ - Próx. BR-163	Ignição ligada		Status	0	NÃO	-10,1488	-54,9314
	15/05/2024 06:24:33	MT - MATUPÁ - Próx. BR-163	Parada do Veículo		Alerta de Software	0	NÃO	-10,1488	-54,9314
	15/05/2024 06:24:31	MT - MATUPÁ - Próx. BR-163	Ignição ligada		Evento	0	NÃO	-10,1488	-54,9314
	15/05/2024 06:24:13	MT - MATUPÁ - Próx. BR-163	Ignição desligada		Evento	0	NÃO	-10,1488	-54,9314
	15/05/2024 06:22:33	MT - MATUPÁ - Próx. BR-163	Ignição ligada		Status	0	NÃO	-10,1488	-54,9314
	15/05/2024 06:22:33	MT - MATUPÁ - Próx. BR-163	Parada do Veículo		Alerta de Software	0	NÃO	-10,1488	-54,9314
	15/05/2024 06:22:21	MT - MATUPÁ - Próx. BR-163	Ignição ligada		Status	0	NÃO	-10,1488	-54,9314
	15/05/2024 06:22:21	MT - MATUPÁ - Próx. BR-163	Senha identificada, condutor LUCAS CARDOSO DA COSTA		Evento	0	NÃO	-10,1488	-54,9314
	15/05/2024 06:22:04	MT - MATUPÁ - Próx. BR-163	REINICIO DE VIAGEM REINICIO DE VIAGEM		Macro		NÃO	-10,1488	-54,9314
	15/05/2024 06:20:33	MT - MATUPÁ - Próx. BR-163	Parada do Veículo		Alerta de Software	0	NÃO	-10,1488	-54,9314
	15/05/2024 06:20:33	MT - MATUPÁ - Próx. BR-163	Ignição ligada		Status	0	NÃO	-10,1488	-54,9314

RELATÓRIO ANALÍTICO POR VEÍCULO































Período: 10/05/2024 00:00:00 à 17/05/2024 00:00:00

Identificador: DVN4H08 LUIZ SC R 450 2021

Placa: DVN4H08

- Legenda:**
-  Mensagens enviadas do Veículo (Veículo -> Central)
 -  Mensagens enviadas do Veículo (Controle de Jornada Cliente)
 -  Mensagens enviadas da Central (Central -> Veículo)






Sentido:	Data e Hora:	Localização:	Mensagem:	Modo Emergência	Tipo Mensagem:	Vel. (Km/h)	Log ?	Latitude	Longitude
	15/05/2024 06:18:33	MT - MATUPÁ - Próx. BR-163	Ignição ligada		Status	0	NÃO	-10,1488	-54,9314
	15/05/2024 06:18:33	MT - MATUPÁ - Próx. BR-163	Parada do Veículo		Alerta de Software	0	NÃO	-10,1488	-54,9314
	15/05/2024 06:16:33	MT - MATUPÁ - Próx. BR-163	Parada do Veículo		Alerta de Software	0	NÃO	-10,1488	-54,9314
	15/05/2024 06:16:33	MT - MATUPÁ - Próx. BR-163	Ignição ligada		Status	0	NÃO	-10,1488	-54,9314
	15/05/2024 06:14:41	MT - MATUPÁ - Próx. BR-163	Ignição ligada		Status	0	NÃO	-10,1488	-54,9314
	15/05/2024 06:14:41	MT - MATUPÁ - Próx. BR-163	Porta do Motorista aberta		Evento	0	NÃO	-10,1488	-54,9314
	15/05/2024 06:14:41	MT - MATUPÁ - Próx. BR-163	Parada do Veículo		Alerta de Software	0	NÃO	-10,1488	-54,9314
	15/05/2024 06:14:33	MT - MATUPÁ - Próx. BR-163	Porta do Motorista aberta		Status	0	NÃO	-10,1488	-54,9314
	15/05/2024 06:14:33	MT - MATUPÁ - Próx. BR-163	Ignição ligada		Status	0	NÃO	-10,1488	-54,9314
	15/05/2024 06:12:33	MT - MATUPÁ - Próx. BR-163	Parada do Veículo		Alerta de Software	0	NÃO	-10,1488	-54,9314
	15/05/2024 06:12:33	MT - MATUPÁ - Próx. BR-163	Ignição ligada		Status	0	NÃO	-10,1488	-54,9314
	15/05/2024 06:12:33	MT - MATUPÁ - Próx. BR-163	Porta do Motorista aberta		Status	0	NÃO	-10,1488	-54,9314
	15/05/2024 06:10:33	MT - MATUPÁ - Próx. BR-163	Porta do Motorista aberta		Status	0	NÃO	-10,1488	-54,9314
	15/05/2024 06:10:33	MT - MATUPÁ - Próx. BR-163	Ignição ligada		Status	0	NÃO	-10,1488	-54,9314
	15/05/2024 06:10:33	MT - MATUPÁ - Próx. BR-163	Parada do Veículo		Alerta de Software	0	NÃO	-10,1488	-54,9314
	15/05/2024 06:09:59	MT - MATUPÁ - Próx. BR-163	Ignição ligada		Status	0	NÃO	-10,1488	-54,9314
	15/05/2024 06:09:59	MT - MATUPÁ - Próx. BR-163	Porta do Motorista aberta		Evento	0	NÃO	-10,1488	-54,9314
	15/05/2024 06:08:33	MT - MATUPÁ - Próx. BR-163	Porta do Carona aberta		Status	0	NÃO	-10,1488	-54,9314
	15/05/2024 06:08:33	MT - MATUPÁ - Próx. BR-163	Ignição ligada		Status	0	NÃO	-10,1488	-54,9314
	15/05/2024 06:08:33	MT - MATUPÁ - Próx. BR-163	Parada do Veículo		Alerta de Software	0	NÃO	-10,1488	-54,9314
	15/05/2024 06:07:55	MT - MATUPÁ - Próx. BR-163	Ignição ligada		Status	0	NÃO	-10,1488	-54,9314
	15/05/2024 06:07:55	MT - MATUPÁ - Próx. BR-163	Porta do Carona aberta		Evento	0	NÃO	-10,1488	-54,9314
	15/05/2024 06:06:33	MT - MATUPÁ - Próx. BR-163	Parada do Veículo		Alerta de Software	0	NÃO	-10,1488	-54,9314
	15/05/2024 06:06:33	MT - MATUPÁ - Próx. BR-163	Ignição ligada		Status	0	NÃO	-10,1488	-54,9314
	15/05/2024 06:05:15	MT - MATUPÁ - Próx. BR-163	Porta do Motorista aberta		Status	0	NÃO	-10,1488	-54,9313
	15/05/2024 06:05:15	MT - MATUPÁ - Próx. BR-163	Ignição ligada		Evento	0	NÃO	-10,1488	-54,9313
	15/05/2024 06:05:15	MT - MATUPÁ - Próx. BR-163	Parada do Veículo		Alerta de Software	0	NÃO	-10,1488	-54,9313
	15/05/2024 06:05:08	MT - MATUPÁ - Próx. BR-163	Porta do Motorista aberta		Evento	0	NÃO	-10,1488	-54,9313
	15/05/2024 06:04:33	MT - MATUPÁ - Próx. BR-163	Parada do Veículo		Alerta de Software	0	NÃO	-10,1488	-54,9314
	15/05/2024 06:02:33	MT - MATUPÁ - Próx. BR-163	Parada do Veículo		Alerta de Software	0	NÃO	-10,1488	-54,9314
	15/05/2024 06:00:33	MT - MATUPÁ - Próx. BR-163	Parada do Veículo		Alerta de Software	0	NÃO	-10,1488	-54,9314
	15/05/2024 05:58:33	MT - MATUPÁ - Próx. BR-163	Parada do Veículo		Alerta de Software	0	NÃO	-10,1487	-54,9314
	15/05/2024 05:52:33	MT - MATUPÁ - Próx. BR-163	Parada do Veículo		Alerta de Software	0	NÃO	-10,1487	-54,9314
	15/05/2024 05:50:33	MT - MATUPÁ - Próx. BR-163	Parada do Veículo		Alerta de Software	0	NÃO	-10,1487	-54,9314
	15/05/2024 05:48:33	MT - MATUPÁ - Próx. BR-163	Parada do Veículo		Alerta de Software	0	NÃO	-10,1487	-54,9314
	15/05/2024 05:44:33	MT - MATUPÁ - Próx. BR-163	Porta do Carona aberta		Status	0	NÃO	-10,1488	-54,9314
	15/05/2024 05:44:22	MT - MATUPÁ - Próx. BR-163	Porta do Carona aberta		Evento	0	NÃO	-10,1488	-54,9314

RELATÓRIO ANALÍTICO POR VEÍCULO





































Período: 10/05/2024 00:00:00 à 17/05/2024 00:00:00

Identificador: DVN4H08 LUIZ SC R 450 2021

Placa: DVN4H08

- Legenda:**
-  Mensagens enviadas do Veículo (Veículo -> Central)
 -  Mensagens enviadas do Veículo (Controle de Jornada Cliente)
 -  Mensagens enviadas da Central (Central -> Veículo)






Sentido:	Data e Hora:	Localização:	Mensagem:	Modo Emergência	Tipo Mensagem:	Vel. (Km/h)	Log ?	Latitude	Longitude
	15/05/2024 05:42:33	MT - MATUPÁ - Próx. BR-163	Parada do Veículo		Alerta de Software	0	NÃO	-10,1488	-54,9314
	15/05/2024 05:40:33	MT - MATUPÁ - Próx. BR-163	Parada do Veículo		Alerta de Software	0	NÃO	-10,1488	-54,9314
	15/05/2024 05:38:33	MT - MATUPÁ - Próx. BR-163	Parada do Veículo		Alerta de Software	0	NÃO	-10,1488	-54,9315
	15/05/2024 05:32:37	MT - MATUPÁ - Próx. BR-163	Parada do Veículo		Alerta de Software	0	NÃO	-10,1488	-54,9315
	15/05/2024 05:32:37	MT - MATUPÁ - Próx. BR-163	Porta do Carona aberta		Evento	0	NÃO	-10,1488	-54,9315
	15/05/2024 05:30:33	MT - MATUPÁ - Próx. BR-163	Parada do Veículo		Alerta de Software	0	NÃO	-10,1488	-54,9314
	15/05/2024 05:28:33	MT - MATUPÁ - Próx. BR-163	Parada do Veículo		Alerta de Software	0	NÃO	-10,1488	-54,9314
	15/05/2024 05:22:33	MT - MATUPÁ - Próx. BR-163	Parada do Veículo		Alerta de Software	0	NÃO	-10,1488	-54,9314
	15/05/2024 05:20:33	MT - MATUPÁ - Próx. BR-163	Parada do Veículo		Alerta de Software	0	NÃO	-10,1488	-54,9314
	15/05/2024 05:18:33	MT - MATUPÁ - Próx. BR-163	Parada do Veículo		Alerta de Software	0	NÃO	-10,1488	-54,9314
	15/05/2024 05:12:33	MT - MATUPÁ - Próx. BR-163	Parada do Veículo		Alerta de Software	0	NÃO	-10,1488	-54,9314
	15/05/2024 05:10:33	MT - MATUPÁ - Próx. BR-163	Parada do Veículo		Alerta de Software	0	NÃO	-10,1488	-54,9314
	15/05/2024 05:08:33	MT - MATUPÁ - Próx. BR-163	Parada do Veículo		Alerta de Software	0	NÃO	-10,1488	-54,9314
	15/05/2024 05:02:33	MT - MATUPÁ - Próx. BR-163	Parada do Veículo		Alerta de Software	0	NÃO	-10,1488	-54,9314
	15/05/2024 05:00:33	MT - MATUPÁ - Próx. BR-163	Parada do Veículo		Alerta de Software	0	NÃO	-10,1488	-54,9314
	15/05/2024 04:58:33	MT - MATUPÁ - Próx. BR-163	Parada do Veículo		Alerta de Software	0	NÃO	-10,1488	-54,9314
	15/05/2024 04:52:33	MT - MATUPÁ - Próx. BR-163	Porta do Motorista aberta		Status	0	NÃO	-10,1488	-54,9314
	15/05/2024 04:52:33	MT - MATUPÁ - Próx. BR-163	Parada do Veículo		Alerta de Software	0	NÃO	-10,1488	-54,9314
	15/05/2024 04:50:48	MT - MATUPÁ - Próx. BR-163	Parada do Veículo		Alerta de Software	0	NÃO	-10,1488	-54,9314
	15/05/2024 04:50:48	MT - MATUPÁ - Próx. BR-163	Porta do Motorista aberta		Evento	0	NÃO	-10,1488	-54,9314
	15/05/2024 04:48:33	MT - MATUPÁ - Próx. BR-163	Parada do Veículo		Alerta de Software	0	NÃO	-10,1488	-54,9314
	15/05/2024 04:42:33	MT - MATUPÁ - Próx. BR-163	Parada do Veículo		Alerta de Software	0	NÃO	-10,1488	-54,9314
	15/05/2024 04:40:33	MT - MATUPÁ - Próx. BR-163	Parada do Veículo		Alerta de Software	0	NÃO	-10,1488	-54,9314
	15/05/2024 04:38:33	MT - MATUPÁ - Próx. BR-163	Parada do Veículo		Alerta de Software	0	NÃO	-10,1488	-54,9314
	15/05/2024 04:32:33	MT - MATUPÁ - Próx. BR-163	Parada do Veículo		Alerta de Software	0	NÃO	-10,1488	-54,9314
	15/05/2024 04:30:33	MT - MATUPÁ - Próx. BR-163	Parada do Veículo		Alerta de Software	0	NÃO	-10,1488	-54,9314
	15/05/2024 04:28:33	MT - MATUPÁ - Próx. BR-163	Parada do Veículo		Alerta de Software	0	NÃO	-10,1488	-54,9314
	15/05/2024 04:22:33	MT - MATUPÁ - Próx. BR-163	Parada do Veículo		Alerta de Software	0	NÃO	-10,1488	-54,9314
	15/05/2024 04:20:33	MT - MATUPÁ - Próx. BR-163	Parada do Veículo		Alerta de Software	0	NÃO	-10,1488	-54,9314
	15/05/2024 04:18:33	MT - MATUPÁ - Próx. BR-163	Parada do Veículo		Alerta de Software	0	NÃO	-10,1488	-54,9314
	15/05/2024 04:12:33	MT - MATUPÁ - Próx. BR-163	Parada do Veículo		Alerta de Software	0	NÃO	-10,1488	-54,9314
	15/05/2024 04:10:33	MT - MATUPÁ - Próx. BR-163	Parada do Veículo		Alerta de Software	0	NÃO	-10,1488	-54,9314
	15/05/2024 04:08:33	MT - MATUPÁ - Próx. BR-163	Parada do Veículo		Alerta de Software	0	NÃO	-10,1488	-54,9314
	15/05/2024 04:02:33	MT - MATUPÁ - Próx. BR-163	Parada do Veículo		Alerta de Software	0	NÃO	-10,1488	-54,9314
	15/05/2024 04:00:33	MT - MATUPÁ - Próx. BR-163	Parada do Veículo		Alerta de Software	0	NÃO	-10,1488	-54,9314
	15/05/2024 03:58:33	MT - MATUPÁ - Próx. BR-163	Parada do Veículo		Alerta de Software	0	NÃO	-10,1488	-54,9314
	15/05/2024 03:52:33	MT - MATUPÁ - Próx. BR-163	Parada do Veículo		Alerta de Software	0	NÃO	-10,1488	-54,9314

RELATÓRIO ANALÍTICO POR VEÍCULO


























Período: 10/05/2024 00:00:00 à 17/05/2024 00:00:00

Identificador: DVN4H08 LUIZ SC R 450 2021

Placa: DVN4H08

- Legenda:**
-  Mensagens enviadas do Veículo (Veículo -> Central)
 -  Mensagens enviadas do Veículo (Controle de Jornada Cliente)
 -  Mensagens enviadas da Central (Central -> Veículo)



Sentido:	Data e Hora:	Localização:	Mensagem:	Modo Emergência	Tipo Mensagem:	Vel. (Km/h)	Log ?	Latitude	Longitude
	15/05/2024 03:50:33	MT - MATUPÁ - Próx. BR-163	Parada do Veículo		Alerta de Software	0	NÃO	-10,1488	-54,9314
	15/05/2024 03:48:33	MT - MATUPÁ - Próx. BR-163	Parada do Veículo		Alerta de Software	0	NÃO	-10,1488	-54,9314
	15/05/2024 03:42:33	MT - MATUPÁ - Próx. BR-163	Parada do Veículo		Alerta de Software	0	NÃO	-10,1488	-54,9314
	15/05/2024 03:40:33	MT - MATUPÁ - Próx. BR-163	Parada do Veículo		Alerta de Software	0	NÃO	-10,1488	-54,9314
	15/05/2024 03:38:33	MT - MATUPÁ - Próx. BR-163	Parada do Veículo		Alerta de Software	0	NÃO	-10,1488	-54,9315
	15/05/2024 03:32:33	MT - MATUPÁ - Próx. BR-163	Parada do Veículo		Alerta de Software	0	NÃO	-10,1488	-54,9315
	15/05/2024 03:30:33	MT - MATUPÁ - Próx. BR-163	Parada do Veículo		Alerta de Software	0	NÃO	-10,1488	-54,9315
	15/05/2024 03:28:33	MT - MATUPÁ - Próx. BR-163	Parada do Veículo		Alerta de Software	0	NÃO	-10,1488	-54,9315
	15/05/2024 03:22:33	MT - MATUPÁ - Próx. BR-163	Parada do Veículo		Alerta de Software	0	NÃO	-10,1488	-54,9314
	15/05/2024 03:20:33	MT - MATUPÁ - Próx. BR-163	Parada do Veículo		Alerta de Software	0	NÃO	-10,1488	-54,9314
	15/05/2024 03:18:33	MT - MATUPÁ - Próx. BR-163	Parada do Veículo		Alerta de Software	0	NÃO	-10,1488	-54,9314
	15/05/2024 03:12:33	MT - MATUPÁ - Próx. BR-163	Parada do Veículo		Alerta de Software	0	NÃO	-10,1488	-54,9314
	15/05/2024 03:10:33	MT - MATUPÁ - Próx. BR-163	Parada do Veículo		Alerta de Software	0	NÃO	-10,1488	-54,9314
	15/05/2024 03:08:33	MT - MATUPÁ - Próx. BR-163	Parada do Veículo		Alerta de Software	0	NÃO	-10,1488	-54,9314
	15/05/2024 03:02:33	MT - MATUPÁ - Próx. BR-163	Parada do Veículo		Alerta de Software	0	NÃO	-10,1488	-54,9314
	15/05/2024 03:00:33	MT - MATUPÁ - Próx. BR-163	Parada do Veículo		Alerta de Software	0	NÃO	-10,1488	-54,9314
	15/05/2024 02:58:33	MT - MATUPÁ - Próx. BR-163	Parada do Veículo		Alerta de Software	0	NÃO	-10,1488	-54,9314
	15/05/2024 02:52:33	MT - MATUPÁ - Próx. BR-163	Parada do Veículo		Alerta de Software	0	NÃO	-10,1488	-54,9314
	15/05/2024 02:50:33	MT - MATUPÁ - Próx. BR-163	Parada do Veículo		Alerta de Software	0	NÃO	-10,1489	-54,9314
	15/05/2024 02:48:33	MT - MATUPÁ - Próx. BR-163	Parada do Veículo		Alerta de Software	0	NÃO	-10,1489	-54,9314
	15/05/2024 02:42:33	MT - MATUPÁ - Próx. BR-163	Parada do Veículo		Alerta de Software	0	NÃO	-10,1489	-54,9314
	15/05/2024 02:40:33	MT - MATUPÁ - Próx. BR-163	Parada do Veículo		Alerta de Software	0	NÃO	-10,1488	-54,9314
	15/05/2024 02:38:33	MT - MATUPÁ - Próx. BR-163	Parada do Veículo		Alerta de Software	0	NÃO	-10,1488	-54,9314
	15/05/2024 02:32:33	MT - MATUPÁ - Próx. BR-163	Parada do Veículo		Alerta de Software	0	NÃO	-10,1488	-54,9314
	15/05/2024 02:30:33	MT - MATUPÁ - Próx. BR-163	Parada do Veículo		Alerta de Software	0	NÃO	-10,1488	-54,9314
	15/05/2024 02:28:33	MT - MATUPÁ - Próx. BR-163	Parada do Veículo		Alerta de Software	0	NÃO	-10,1488	-54,9314
	15/05/2024 02:26:33	MT - MATUPÁ - Próx. BR-163	Parada do Veículo		Alerta de Software	0	NÃO	-10,1488	-54,9314
	15/05/2024 02:24:33	MT - MATUPÁ - Próx. BR-163	Parada do Veículo		Alerta de Software	0	NÃO	-10,1488	-54,9314
	15/05/2024 02:22:33	MT - MATUPÁ - Próx. BR-163	Parada do Veículo		Alerta de Software	0	NÃO	-10,1488	-54,9314
	15/05/2024 02:20:33	MT - MATUPÁ - Próx. BR-163	Parada do Veículo		Alerta de Software	0	NÃO	-10,1488	-54,9314
	15/05/2024 02:18:33	MT - MATUPÁ - Próx. BR-163	Parada do Veículo		Alerta de Software	0	NÃO	-10,1488	-54,9314
	15/05/2024 02:16:33	MT - MATUPÁ - Próx. BR-163	Parada do Veículo		Alerta de Software	0	NÃO	-10,1488	-54,9314
	15/05/2024 02:14:34	MT - MATUPÁ - Próx. BR-163	Parada do Veículo		Alerta de Software	0	NÃO	-10,1488	-54,9314
	15/05/2024 02:12:34	MT - MATUPÁ - Próx. BR-163	Parada do Veículo		Alerta de Software	0	NÃO	-10,1488	-54,9314
	15/05/2024 02:10:34	MT - MATUPÁ - Próx. BR-163	Parada do Veículo		Alerta de Software	0	NÃO	-10,1488	-54,9314
	15/05/2024 02:08:34	MT - MATUPÁ - Próx. BR-163	Parada do Veículo		Alerta de Software	0	NÃO	-10,1488	-54,9314
	15/05/2024 02:06:34	MT - MATUPÁ - Próx. BR-163	Parada do Veículo		Alerta de Software	0	NÃO	-10,1489	-54,9314

RELATÓRIO ANALÍTICO POR VEÍCULO




































Período: 10/05/2024 00:00:00 à 17/05/2024 00:00:00

Identificador: DVN4H08 LUIZ SC R 450 2021

Placa: DVN4H08

- Legenda:**
-  Mensagens enviadas do Veículo (Veículo -> Central)
 -  Mensagens enviadas do Veículo (Controle de Jornada Cliente)
 -  Mensagens enviadas da Central (Central -> Veículo)



Sentido:	Data e Hora:	Localização:	Mensagem:	Modo Emergência	Tipo Mensagem:	Vel. (Km/h)	Log ?	Latitude	Longitude
	15/05/2024 02:04:34	MT - MATUPÁ - Próx. BR-163	Parada do Veículo		Alerta de Software	0	NÃO	-10,1489	-54,9314
	15/05/2024 02:02:34	MT - MATUPÁ - Próx. BR-163	Parada do Veículo		Alerta de Software	0	NÃO	-10,1489	-54,9314
	15/05/2024 02:00:34	MT - MATUPÁ - Próx. BR-163	Parada do Veículo		Alerta de Software	0	NÃO	-10,1489	-54,9314
	15/05/2024 01:58:34	MT - MATUPÁ - Próx. BR-163	Parada do Veículo		Alerta de Software	0	NÃO	-10,1489	-54,9314
	15/05/2024 01:56:34	MT - MATUPÁ - Próx. BR-163	Parada do Veículo		Alerta de Software	0	NÃO	-10,1489	-54,9314
	15/05/2024 01:54:34	MT - MATUPÁ - Próx. BR-163	Parada do Veículo		Alerta de Software	0	NÃO	-10,1489	-54,9314
	15/05/2024 01:52:34	MT - MATUPÁ - Próx. BR-163	Parada do Veículo		Alerta de Software	0	NÃO	-10,1488	-54,9314
	15/05/2024 01:50:34	MT - MATUPÁ - Próx. BR-163	Parada do Veículo		Alerta de Software	0	NÃO	-10,1488	-54,9314
	15/05/2024 01:48:34	MT - MATUPÁ - Próx. BR-163	Parada do Veículo		Alerta de Software	0	NÃO	-10,1488	-54,9314
	15/05/2024 01:46:34	MT - MATUPÁ - Próx. BR-163	Parada do Veículo		Alerta de Software	0	NÃO	-10,1488	-54,9314
	15/05/2024 01:44:34	MT - MATUPÁ - Próx. BR-163	Parada do Veículo		Alerta de Software	0	NÃO	-10,1487	-54,9314
	15/05/2024 01:42:34	MT - MATUPÁ - Próx. BR-163	Parada do Veículo		Alerta de Software	0	NÃO	-10,1487	-54,9314
	15/05/2024 01:40:34	MT - MATUPÁ - Próx. BR-163	Parada do Veículo		Alerta de Software	0	NÃO	-10,1487	-54,9314
	15/05/2024 01:38:34	MT - MATUPÁ - Próx. BR-163	Parada do Veículo		Alerta de Software	0	NÃO	-10,1487	-54,9314
	15/05/2024 01:36:34	MT - MATUPÁ - Próx. BR-163	Parada do Veículo		Alerta de Software	0	NÃO	-10,1487	-54,9314
	15/05/2024 01:34:34	MT - MATUPÁ - Próx. BR-163	Parada do Veículo		Alerta de Software	0	NÃO	-10,1488	-54,9314
	15/05/2024 01:32:34	MT - MATUPÁ - Próx. BR-163	Parada do Veículo		Alerta de Software	0	NÃO	-10,1488	-54,9314
	15/05/2024 01:30:34	MT - MATUPÁ - Próx. BR-163	Parada do Veículo		Alerta de Software	0	NÃO	-10,1488	-54,9314
	15/05/2024 01:28:34	MT - MATUPÁ - Próx. BR-163	Parada do Veículo		Alerta de Software	0	NÃO	-10,1488	-54,9314
	15/05/2024 01:26:34	MT - MATUPÁ - Próx. BR-163	Parada do Veículo		Alerta de Software	0	NÃO	-10,1488	-54,9314
	15/05/2024 01:24:34	MT - MATUPÁ - Próx. BR-163	Parada do Veículo		Alerta de Software	0	NÃO	-10,1487	-54,9314
	15/05/2024 01:22:34	MT - MATUPÁ - Próx. BR-163	Parada do Veículo		Alerta de Software	0	NÃO	-10,1487	-54,9314
	15/05/2024 01:20:34	MT - MATUPÁ - Próx. BR-163	Parada do Veículo		Alerta de Software	0	NÃO	-10,1487	-54,9314
	15/05/2024 01:18:34	MT - MATUPÁ - Próx. BR-163	Parada do Veículo		Alerta de Software	0	NÃO	-10,1487	-54,9314
	15/05/2024 01:16:34	MT - MATUPÁ - Próx. BR-163	Parada do Veículo		Alerta de Software	0	NÃO	-10,1487	-54,9314
	15/05/2024 01:14:34	MT - MATUPÁ - Próx. BR-163	Parada do Veículo		Alerta de Software	0	NÃO	-10,1488	-54,9314
	15/05/2024 01:12:34	MT - MATUPÁ - Próx. BR-163	Parada do Veículo		Alerta de Software	0	NÃO	-10,1488	-54,9314
	15/05/2024 01:10:34	MT - MATUPÁ - Próx. BR-163	Parada do Veículo		Alerta de Software	0	NÃO	-10,1488	-54,9314
	15/05/2024 01:08:34	MT - MATUPÁ - Próx. BR-163	Parada do Veículo		Alerta de Software	0	NÃO	-10,1488	-54,9314
	15/05/2024 01:06:34	MT - MATUPÁ - Próx. BR-163	Parada do Veículo		Alerta de Software	0	NÃO	-10,1488	-54,9314
	15/05/2024 01:04:34	MT - MATUPÁ - Próx. BR-163	Parada do Veículo		Alerta de Software	0	NÃO	-10,1487	-54,9314
	15/05/2024 01:02:34	MT - MATUPÁ - Próx. BR-163	Parada do Veículo		Alerta de Software	0	NÃO	-10,1487	-54,9314
	15/05/2024 01:00:34	MT - MATUPÁ - Próx. BR-163	Parada do Veículo		Alerta de Software	0	NÃO	-10,1487	-54,9314
	15/05/2024 00:58:34	MT - MATUPÁ - Próx. BR-163	Parada do Veículo		Alerta de Software	0	NÃO	-10,1487	-54,9314
	15/05/2024 00:56:34	MT - MATUPÁ - Próx. BR-163	Parada do Veículo		Alerta de Software	0	NÃO	-10,1487	-54,9314
	15/05/2024 00:54:34	MT - MATUPÁ - Próx. BR-163	Parada do Veículo		Alerta de Software	0	NÃO	-10,1487	-54,9314
	15/05/2024 00:52:34	MT - MATUPÁ - Próx. BR-163	Parada do Veículo		Alerta de Software	0	NÃO	-10,1487	-54,9314

RELATÓRIO ANALÍTICO POR VEÍCULO























Período: 10/05/2024 00:00:00 à 17/05/2024 00:00:00

Identificador: DVN4H08 LUIZ SC R 450 2021

Placa: DVN4H08

- Legenda:**
-  Mensagens enviadas do Veículo (Veículo -> Central)
 -  Mensagens enviadas do Veículo (Controle de Jornada Cliente)
 -  Mensagens enviadas da Central (Central -> Veículo)



Sentido:	Data e Hora:	Localização:	Mensagem:	Modo Emergência	Tipo Mensagem:	Vel. (Km/h)	Log ?	Latitude	Longitude
	15/05/2024 00:50:34	MT - MATUPÁ - Próx. BR-163	Parada do Veículo		Alerta de Software	0	NÃO	-10,1487	-54,9314
	15/05/2024 00:48:34	MT - MATUPÁ - Próx. BR-163	Parada do Veículo		Alerta de Software	0	NÃO	-10,1487	-54,9314
	15/05/2024 00:46:34	MT - MATUPÁ - Próx. BR-163	Parada do Veículo		Alerta de Software	0	NÃO	-10,1487	-54,9314
	15/05/2024 00:44:34	MT - MATUPÁ - Próx. BR-163	Parada do Veículo		Alerta de Software	0	NÃO	-10,1487	-54,9314
	15/05/2024 00:42:34	MT - MATUPÁ - Próx. BR-163	Parada do Veículo		Alerta de Software	0	NÃO	-10,1487	-54,9314
	15/05/2024 00:40:34	MT - MATUPÁ - Próx. BR-163	Parada do Veículo		Alerta de Software	0	NÃO	-10,1487	-54,9314
	15/05/2024 00:38:34	MT - MATUPÁ - Próx. BR-163	Parada do Veículo		Alerta de Software	0	NÃO	-10,1487	-54,9314
	15/05/2024 00:36:34	MT - MATUPÁ - Próx. BR-163	Parada do Veículo		Alerta de Software	0	NÃO	-10,1487	-54,9314
	15/05/2024 00:34:34	MT - MATUPÁ - Próx. BR-163	Parada do Veículo		Alerta de Software	0	NÃO	-10,1487	-54,9314
	15/05/2024 00:32:34	MT - MATUPÁ - Próx. BR-163	Parada do Veículo		Alerta de Software	0	NÃO	-10,1487	-54,9314
	15/05/2024 00:30:34	MT - MATUPÁ - Próx. BR-163	Parada do Veículo		Alerta de Software	0	NÃO	-10,1487	-54,9314
	15/05/2024 00:28:34	MT - MATUPÁ - Próx. BR-163	Parada do Veículo		Alerta de Software	0	NÃO	-10,1487	-54,9314
	15/05/2024 00:26:34	MT - MATUPÁ - Próx. BR-163	Parada do Veículo		Alerta de Software	0	NÃO	-10,1487	-54,9314
	15/05/2024 00:24:34	MT - MATUPÁ - Próx. BR-163	Parada do Veículo		Alerta de Software	0	NÃO	-10,1487	-54,9314
	15/05/2024 00:22:34	MT - MATUPÁ - Próx. BR-163	Parada do Veículo		Alerta de Software	0	NÃO	-10,1487	-54,9314
	15/05/2024 00:20:34	MT - MATUPÁ - Próx. BR-163	Parada do Veículo		Alerta de Software	0	NÃO	-10,1487	-54,9314
	15/05/2024 00:18:34	MT - MATUPÁ - Próx. BR-163	Parada do Veículo		Alerta de Software	0	NÃO	-10,1487	-54,9314
	15/05/2024 00:16:34	MT - MATUPÁ - Próx. BR-163	Parada do Veículo		Alerta de Software	0	NÃO	-10,1487	-54,9314
	15/05/2024 00:14:34	MT - MATUPÁ - Próx. BR-163	Parada do Veículo		Alerta de Software	0	NÃO	-10,1487	-54,9314
	15/05/2024 00:12:34	MT - MATUPÁ - Próx. BR-163	Parada do Veículo		Alerta de Software	0	NÃO	-10,1487	-54,9314
	15/05/2024 00:10:34	MT - MATUPÁ - Próx. BR-163	Parada do Veículo		Alerta de Software	0	NÃO	-10,1487	-54,9314
	15/05/2024 00:08:34	MT - MATUPÁ - Próx. BR-163	Parada do Veículo		Alerta de Software	0	NÃO	-10,1487	-54,9314
	15/05/2024 00:06:34	MT - MATUPÁ - Próx. BR-163	Parada do Veículo		Alerta de Software	0	NÃO	-10,1487	-54,9314
	15/05/2024 00:04:34	MT - MATUPÁ - Próx. BR-163	Parada do Veículo		Alerta de Software	0	NÃO	-10,1487	-54,9315
	15/05/2024 00:02:34	MT - MATUPÁ - Próx. BR-163	Parada do Veículo		Alerta de Software	0	NÃO	-10,1487	-54,9315
	15/05/2024 00:00:34	MT - MATUPÁ - Próx. BR-163	Parada do Veículo		Alerta de Software	0	NÃO	-10,1487	-54,9315
	14/05/2024 23:58:34	MT - MATUPÁ - Próx. BR-163	Parada do Veículo		Alerta de Software	0	NÃO	-10,1488	-54,9315
	14/05/2024 23:56:34	MT - MATUPÁ - Próx. BR-163	Parada do Veículo		Alerta de Software	0	NÃO	-10,1488	-54,9314
	14/05/2024 23:54:34	MT - MATUPÁ - Próx. BR-163	Parada do Veículo		Alerta de Software	0	NÃO	-10,1488	-54,9314
	14/05/2024 23:52:34	MT - MATUPÁ - Próx. BR-163	Parada do Veículo		Alerta de Software	0	NÃO	-10,1488	-54,9314
	14/05/2024 23:50:34	MT - MATUPÁ - Próx. BR-163	Parada do Veículo		Alerta de Software	0	NÃO	-10,1488	-54,9314
	14/05/2024 23:48:34	MT - MATUPÁ - Próx. BR-163	Parada do Veículo		Alerta de Software	0	NÃO	-10,1488	-54,9314
	14/05/2024 23:46:34	MT - MATUPÁ - Próx. BR-163	Parada do Veículo		Alerta de Software	0	NÃO	-10,1488	-54,9314
	14/05/2024 23:44:34	MT - MATUPÁ - Próx. BR-163	Parada do Veículo		Alerta de Software	0	NÃO	-10,1488	-54,9314
	14/05/2024 23:42:34	MT - MATUPÁ - Próx. BR-163	Parada do Veículo		Alerta de Software	0	NÃO	-10,1488	-54,9314
	14/05/2024 23:40:34	MT - MATUPÁ - Próx. BR-163	Parada do Veículo		Alerta de Software	0	NÃO	-10,1488	-54,9314
	14/05/2024 23:38:34	MT - MATUPÁ - Próx. BR-163	Parada do Veículo		Alerta de Software	0	NÃO	-10,1488	-54,9314

RELATÓRIO ANALÍTICO POR VEÍCULO


































Período: 10/05/2024 00:00:00 à 17/05/2024 00:00:00

Identificador: DVN4H08 LUIZ SC R 450 2021

Placa: DVN4H08

- Legenda:**
-  Mensagens enviadas do Veículo (Veículo -> Central)
 -  Mensagens enviadas do Veículo (Controle de Jornada Cliente)
 -  Mensagens enviadas da Central (Central -> Veículo)



Sentido:	Data e Hora:	Localização:	Mensagem:	Modo Emergência	Tipo Mensagem:	Vel. (Km/h)	Log ?	Latitude	Longitude
	14/05/2024 23:36:34	MT - MATUPÁ - Próx. BR-163	Parada do Veículo		Alerta de Software	0	NÃO	-10,1488	-54,9314
	14/05/2024 23:34:34	MT - MATUPÁ - Próx. BR-163	Parada do Veículo		Alerta de Software	0	NÃO	-10,1488	-54,9314
	14/05/2024 23:32:34	MT - MATUPÁ - Próx. BR-163	Parada do Veículo		Alerta de Software	0	NÃO	-10,1488	-54,9314
	14/05/2024 23:30:34	MT - MATUPÁ - Próx. BR-163	Parada do Veículo		Alerta de Software	0	NÃO	-10,1488	-54,9314
	14/05/2024 23:28:34	MT - MATUPÁ - Próx. BR-163	Parada do Veículo		Alerta de Software	0	NÃO	-10,1488	-54,9314
	14/05/2024 23:26:34	MT - MATUPÁ - Próx. BR-163	Parada do Veículo		Alerta de Software	0	NÃO	-10,1488	-54,9314
	14/05/2024 23:24:34	MT - MATUPÁ - Próx. BR-163	Parada do Veículo		Alerta de Software	0	NÃO	-10,1488	-54,9314
	14/05/2024 23:22:34	MT - MATUPÁ - Próx. BR-163	Parada do Veículo		Alerta de Software	0	NÃO	-10,1488	-54,9314
	14/05/2024 23:20:34	MT - MATUPÁ - Próx. BR-163	Parada do Veículo		Alerta de Software	0	NÃO	-10,1488	-54,9314
	14/05/2024 23:18:34	MT - MATUPÁ - Próx. BR-163	Parada do Veículo		Alerta de Software	0	NÃO	-10,1488	-54,9314
	14/05/2024 23:16:34	MT - MATUPÁ - Próx. BR-163	Parada do Veículo		Alerta de Software	0	NÃO	-10,1488	-54,9314
	14/05/2024 23:14:34	MT - MATUPÁ - Próx. BR-163	Parada do Veículo		Alerta de Software	0	NÃO	-10,1488	-54,9314
	14/05/2024 23:12:34	MT - MATUPÁ - Próx. BR-163	Parada do Veículo		Alerta de Software	0	NÃO	-10,1488	-54,9314
	14/05/2024 23:10:34	MT - MATUPÁ - Próx. BR-163	Parada do Veículo		Alerta de Software	0	NÃO	-10,1488	-54,9314
	14/05/2024 23:08:34	MT - MATUPÁ - Próx. BR-163	Parada do Veículo		Alerta de Software	0	NÃO	-10,1488	-54,9314
	14/05/2024 23:06:34	MT - MATUPÁ - Próx. BR-163	Parada do Veículo		Alerta de Software	0	NÃO	-10,1488	-54,9314
	14/05/2024 23:04:34	MT - MATUPÁ - Próx. BR-163	Parada do Veículo		Alerta de Software	0	NÃO	-10,1488	-54,9314
	14/05/2024 23:02:34	MT - MATUPÁ - Próx. BR-163	Parada do Veículo		Alerta de Software	0	NÃO	-10,1488	-54,9315
	14/05/2024 23:00:34	MT - MATUPÁ - Próx. BR-163	Parada do Veículo		Alerta de Software	0	NÃO	-10,1488	-54,9315
	14/05/2024 22:58:34	MT - MATUPÁ - Próx. BR-163	Parada do Veículo		Alerta de Software	0	NÃO	-10,1488	-54,9315
	14/05/2024 22:56:34	MT - MATUPÁ - Próx. BR-163	Parada do Veículo		Alerta de Software	0	NÃO	-10,1488	-54,9315
	14/05/2024 22:54:34	MT - MATUPÁ - Próx. BR-163	Parada do Veículo		Alerta de Software	0	NÃO	-10,1488	-54,9315
	14/05/2024 22:52:34	MT - MATUPÁ - Próx. BR-163	Parada do Veículo		Alerta de Software	0	NÃO	-10,1488	-54,9315
	14/05/2024 22:50:34	MT - MATUPÁ - Próx. BR-163	Parada do Veículo		Alerta de Software	0	NÃO	-10,1488	-54,9315
	14/05/2024 22:48:34	MT - MATUPÁ - Próx. BR-163	Parada do Veículo		Alerta de Software	0	NÃO	-10,1488	-54,9315
	14/05/2024 22:46:34	MT - MATUPÁ - Próx. BR-163	Parada do Veículo		Alerta de Software	0	NÃO	-10,1488	-54,9315
	14/05/2024 22:44:34	MT - MATUPÁ - Próx. BR-163	Parada do Veículo		Alerta de Software	0	NÃO	-10,1488	-54,9315
	14/05/2024 22:42:34	MT - MATUPÁ - Próx. BR-163	Parada do Veículo		Alerta de Software	0	NÃO	-10,1488	-54,9315
	14/05/2024 22:40:34	MT - MATUPÁ - Próx. BR-163	Parada do Veículo		Alerta de Software	0	NÃO	-10,1487	-54,9314
	14/05/2024 22:38:35	MT - MATUPÁ - Próx. BR-163	Parada do Veículo		Alerta de Software	0	NÃO	-10,1487	-54,9314
	14/05/2024 22:36:35	MT - MATUPÁ - Próx. BR-163	Parada do Veículo		Alerta de Software	0	NÃO	-10,1487	-54,9314
	14/05/2024 22:34:35	MT - MATUPÁ - Próx. BR-163	Parada do Veículo		Alerta de Software	0	NÃO	-10,1487	-54,9314
	14/05/2024 22:32:35	MT - MATUPÁ - Próx. BR-163	Parada do Veículo		Alerta de Software	0	NÃO	-10,1486	-54,9313
	14/05/2024 22:30:35	MT - MATUPÁ - Próx. BR-163	Parada do Veículo		Alerta de Software	0	NÃO	-10,1486	-54,9313
	14/05/2024 22:28:35	MT - MATUPÁ - Próx. BR-163	Parada do Veículo		Alerta de Software	0	NÃO	-10,1486	-54,9314
	14/05/2024 22:26:35	MT - MATUPÁ - Próx. BR-163	Parada do Veículo		Alerta de Software	0	NÃO	-10,1486	-54,9314
	14/05/2024 22:24:35	MT - MATUPÁ - Próx. BR-163	Parada do Veículo		Alerta de Software	0	NÃO	-10,1487	-54,9314

RELATÓRIO ANALÍTICO POR VEÍCULO


































Período: 10/05/2024 00:00:00 à 17/05/2024 00:00:00

Identificador: DVN4H08 LUIZ SC R 450 2021

Placa: DVN4H08

- Legenda:**
-  Mensagens enviadas do Veículo (Veículo -> Central)
 -  Mensagens enviadas do Veículo (Controle de Jornada Cliente)
 -  Mensagens enviadas da Central (Central -> Veículo)






Sentido:	Data e Hora:	Localização:	Mensagem:	Modo Emergência	Tipo Mensagem:	Vel. (Km/h)	Log ?	Latitude	Longitude
	14/05/2024 22:22:35	MT - MATUPÁ - Próx. BR-163	Parada do Veículo		Alerta de Software	0	NÃO	-10,1487	-54,9314
	14/05/2024 22:20:38	MT - MATUPÁ - Próx. BR-163	Parada do Veículo		Alerta de Software	0	NÃO	-10,1487	-54,9314
	14/05/2024 22:20:38	MT - MATUPÁ - Próx. BR-163			Posição Normal	0	NÃO	-10,1487	-54,9314
	14/05/2024 22:18:35	MT - MATUPÁ - Próx. BR-163	Parada do Veículo		Alerta de Software	0	NÃO	-10,1487	-54,9314
	14/05/2024 22:16:35	MT - MATUPÁ - Próx. BR-163	Parada do Veículo		Alerta de Software	0	NÃO	-10,1487	-54,9314
	14/05/2024 22:14:35	MT - MATUPÁ - Próx. BR-163	Parada do Veículo		Alerta de Software	0	NÃO	-10,1487	-54,9314
	14/05/2024 22:12:35	MT - MATUPÁ - Próx. BR-163	Parada do Veículo		Alerta de Software	0	NÃO	-10,1487	-54,9314
	14/05/2024 22:10:35	MT - MATUPÁ - Próx. BR-163	Parada do Veículo		Alerta de Software	0	NÃO	-10,1488	-54,9314
	14/05/2024 22:08:46	MT - MATUPÁ - Próx. BR-163	Ignição desligada		Evento	0	NÃO	-10,1488	-54,9314
	14/05/2024 22:08:46	MT - MATUPÁ - Próx. BR-163	Parada do Veículo		Alerta de Software	0	NÃO	-10,1488	-54,9314
	14/05/2024 22:08:35	MT - MATUPÁ - Próx. BR-163	Parada do Veículo		Alerta de Software	0	NÃO	-10,1488	-54,9314
	14/05/2024 22:08:35	MT - MATUPÁ - Próx. BR-163	Ignição ligada		Status	0	NÃO	-10,1488	-54,9314
	14/05/2024 22:06:35	MT - MATUPÁ - Próx. BR-163	Ignição ligada		Status	0	NÃO	-10,1488	-54,9314
	14/05/2024 22:06:35	MT - MATUPÁ - Próx. BR-163	Parada do Veículo		Alerta de Software	0	NÃO	-10,1488	-54,9314
	14/05/2024 22:06:10	MT - MATUPÁ - Próx. BR-163	Porta do Motorista aberta		Status	0	NÃO	-10,1488	-54,9314
	14/05/2024 22:06:10	MT - MATUPÁ - Próx. BR-163	Ignição ligada		Evento	0	NÃO	-10,1488	-54,9314
	14/05/2024 22:05:28	MT - MATUPÁ - Próx. BR-163	Porta do Motorista aberta		Evento	0	NÃO	-10,1488	-54,9314
	14/05/2024 22:05:28	MT - MATUPÁ - Próx. BR-163	Parada do Veículo		Alerta de Software	0	NÃO	-10,1488	-54,9314
	14/05/2024 22:04:35	MT - MATUPÁ - Próx. BR-163	Porta do Carona aberta		Status	0	NÃO	-10,1488	-54,9314
	14/05/2024 22:04:19	MT - MATUPÁ - Próx. BR-163	Porta do Carona aberta		Evento	0	NÃO	-10,1488	-54,9314
	14/05/2024 22:04:19	MT - MATUPÁ - Próx. BR-163	Parada do Veículo		Alerta de Software	0	NÃO	-10,1488	-54,9314
	14/05/2024 22:03:03	MT - MATUPÁ - Próx. BR-163	Parada do Veículo		Alerta de Software	0	NÃO	-10,1488	-54,9314
	14/05/2024 22:03:03	MT - MATUPÁ - Próx. BR-163	Porta do Motorista aberta		Evento	0	NÃO	-10,1488	-54,9314
	14/05/2024 22:00:35	MT - MATUPÁ - Próx. BR-163	Parada do Veículo		Alerta de Software	0	NÃO	-10,1488	-54,9314
	14/05/2024 21:58:35	MT - MATUPÁ - Próx. BR-163	Parada do Veículo		Alerta de Software	0	NÃO	-10,1488	-54,9314
	14/05/2024 21:56:35	MT - MATUPÁ - Próx. BR-163	Parada do Veículo		Alerta de Software	0	NÃO	-10,1488	-54,9314
	14/05/2024 21:54:35	MT - MATUPÁ - Próx. BR-163	Parada do Veículo		Alerta de Software	0	NÃO	-10,1488	-54,9314
	14/05/2024 21:52:35	MT - MATUPÁ - Próx. BR-163	Parada do Veículo		Alerta de Software	0	NÃO	-10,1488	-54,9314
	14/05/2024 21:50:35	MT - MATUPÁ - Próx. BR-163	Parada do Veículo		Alerta de Software	0	NÃO	-10,1488	-54,9314
	14/05/2024 21:48:35	MT - MATUPÁ - Próx. BR-163	Parada do Veículo		Alerta de Software	0	NÃO	-10,1488	-54,9314
	14/05/2024 21:46:35	MT - MATUPÁ - Próx. BR-163	Parada do Veículo		Alerta de Software	0	NÃO	-10,1488	-54,9314
	14/05/2024 21:44:35	MT - MATUPÁ - Próx. BR-163	Parada do Veículo		Alerta de Software	0	NÃO	-10,1488	-54,9314
	14/05/2024 21:42:35	MT - MATUPÁ - Próx. BR-163	Parada do Veículo		Alerta de Software	0	NÃO	-10,1488	-54,9314
	14/05/2024 21:40:35	MT - MATUPÁ - Próx. BR-163	Parada do Veículo		Alerta de Software	0	NÃO	-10,1488	-54,9314
	14/05/2024 21:38:35	MT - MATUPÁ - Próx. BR-163	Parada do Veículo		Alerta de Software	0	NÃO	-10,1488	-54,9314
	14/05/2024 21:36:35	MT - MATUPÁ - Próx. BR-163	Parada do Veículo		Alerta de Software	0	NÃO	-10,1488	-54,9314
	14/05/2024 21:34:35	MT - MATUPÁ - Próx. BR-163	Parada do Veículo		Alerta de Software	0	NÃO	-10,1488	-54,9314

RELATÓRIO ANALÍTICO POR VEÍCULO
















Período: 10/05/2024 00:00:00 à 17/05/2024 00:00:00

Identificador: DVN4H08 LUIZ SC R 450 2021

Placa: DVN4H08

- Legenda:**
-  Mensagens enviadas do Veículo (Veículo -> Central)
 -  Mensagens enviadas do Veículo (Controle de Jornada Cliente)
 -  Mensagens enviadas da Central (Central -> Veículo)






Sentido:	Data e Hora:	Localização:	Mensagem:	Modo Emergência	Tipo Mensagem:	Vel. (Km/h)	Log ?	Latitude	Longitude
	14/05/2024 21:32:35	MT - MATUPÁ - Próx. BR-163	Parada do Veículo		Alerta de Software	0	NÃO	-10,1488	-54,9314
	14/05/2024 21:30:36	MT - MATUPÁ - Próx. BR-163	Parada do Veículo		Alerta de Software	0	NÃO	-10,1488	-54,9314
	14/05/2024 21:28:36	MT - MATUPÁ - Próx. BR-163	Parada do Veículo		Alerta de Software	0	NÃO	-10,1488	-54,9314
	14/05/2024 21:26:36	MT - MATUPÁ - Próx. BR-163	Parada do Veículo		Alerta de Software	0	NÃO	-10,1488	-54,9314
	14/05/2024 21:24:36	MT - MATUPÁ - Próx. BR-163	Parada do Veículo		Alerta de Software	0	NÃO	-10,1488	-54,9314
	14/05/2024 21:22:36	MT - MATUPÁ - Próx. BR-163	Parada do Veículo		Alerta de Software	0	NÃO	-10,1488	-54,9314
	14/05/2024 21:20:37	MT - MATUPÁ - Próx. BR-163	Parada do Veículo		Alerta de Software	0	NÃO	-10,1488	-54,9314
	14/05/2024 21:18:37	MT - MATUPÁ - Próx. BR-163	Parada do Veículo		Alerta de Software	0	NÃO	-10,1488	-54,9314
	14/05/2024 21:16:37	MT - MATUPÁ - Próx. BR-163	Parada do Veículo		Alerta de Software	0	NÃO	-10,1488	-54,9314
	14/05/2024 21:14:37	MT - MATUPÁ - Próx. BR-163	Parada do Veículo		Alerta de Software	0	NÃO	-10,1488	-54,9315
	14/05/2024 21:12:37	MT - MATUPÁ - Próx. BR-163	Parada do Veículo		Alerta de Software	0	NÃO	-10,1488	-54,9315
	14/05/2024 21:10:37	MT - MATUPÁ - Próx. BR-163	Parada do Veículo		Alerta de Software	0	NÃO	-10,1488	-54,9315
	14/05/2024 21:08:37	MT - MATUPÁ - Próx. BR-163	Parada do Veículo		Alerta de Software	0	NÃO	-10,1488	-54,9315
	14/05/2024 21:06:37	MT - MATUPÁ - Próx. BR-163	Parada do Veículo		Alerta de Software	0	NÃO	-10,1488	-54,9315
	14/05/2024 21:04:37	MT - MATUPÁ - Próx. BR-163	Parada do Veículo		Alerta de Software	0	NÃO	-10,1488	-54,9315
	14/05/2024 21:02:37	MT - MATUPÁ - Próx. BR-163	Parada do Veículo		Alerta de Software	0	NÃO	-10,1488	-54,9315
	14/05/2024 21:00:37	MT - MATUPÁ - Próx. BR-163	Parada do Veículo		Alerta de Software	0	NÃO	-10,1488	-54,9315
	14/05/2024 20:58:37	MT - MATUPÁ - Próx. BR-163	Parada do Veículo		Alerta de Software	0	NÃO	-10,1488	-54,9315
	14/05/2024 20:56:37	MT - MATUPÁ - Próx. BR-163	Parada do Veículo		Alerta de Software	0	NÃO	-10,1488	-54,9315
	14/05/2024 20:54:37	MT - MATUPÁ - Próx. BR-163	Parada do Veículo		Alerta de Software	0	NÃO	-10,1488	-54,9314
	14/05/2024 20:52:37	MT - MATUPÁ - Próx. BR-163	Parada do Veículo		Alerta de Software	0	NÃO	-10,1488	-54,9314
	14/05/2024 20:50:37	MT - MATUPÁ - Próx. BR-163	Parada do Veículo		Alerta de Software	0	NÃO	-10,1488	-54,9314
	14/05/2024 20:48:37	MT - MATUPÁ - Próx. BR-163	Parada do Veículo		Alerta de Software	0	NÃO	-10,1488	-54,9314
	14/05/2024 20:46:37	MT - MATUPÁ - Próx. BR-163	Parada do Veículo		Alerta de Software	0	NÃO	-10,1488	-54,9314
	14/05/2024 20:44:37	MT - MATUPÁ - Próx. BR-163	Parada do Veículo		Alerta de Software	0	NÃO	-10,1488	-54,9314
	14/05/2024 20:42:37	MT - MATUPÁ - Próx. BR-163	Parada do Veículo		Alerta de Software	0	NÃO	-10,1488	-54,9314
	14/05/2024 20:40:37	MT - MATUPÁ - Próx. BR-163	Parada do Veículo		Alerta de Software	0	NÃO	-10,1488	-54,9314
	14/05/2024 20:38:37	MT - MATUPÁ - Próx. BR-163	Parada do Veículo		Alerta de Software	0	NÃO	-10,1488	-54,9314
	14/05/2024 20:36:37	MT - MATUPÁ - Próx. BR-163	Parada do Veículo		Alerta de Software	0	NÃO	-10,1488	-54,9314
	14/05/2024 20:34:37	MT - MATUPÁ - Próx. BR-163	Parada do Veículo		Alerta de Software	0	NÃO	-10,1488	-54,9314
	14/05/2024 20:32:37	MT - MATUPÁ - Próx. BR-163	Porta do Motorista aberta		Status	0	NÃO	-10,1487	-54,9314
	14/05/2024 20:32:37	MT - MATUPÁ - Próx. BR-163	Parada do Veículo		Alerta de Software	0	NÃO	-10,1487	-54,9314
	14/05/2024 20:32:18	MT - MATUPÁ - Próx. BR-163	Porta do Motorista aberta		Evento	0	NÃO	-10,1487	-54,9314
	14/05/2024 20:30:37	MT - MATUPÁ - Próx. BR-163	Parada do Veículo		Alerta de Software	0	NÃO	-10,1487	-54,9314
	14/05/2024 20:30:37	MT - MATUPÁ - Próx. BR-163	Porta do Carona aberta		Status	0	NÃO	-10,1487	-54,9314
	14/05/2024 20:28:37	MT - MATUPÁ - Próx. BR-163	Porta do Carona aberta		Status	0	NÃO	-10,1487	-54,9314
	14/05/2024 20:28:37	MT - MATUPÁ - Próx. BR-163	Parada do Veículo		Alerta de Software	0	NÃO	-10,1487	-54,9314

RELATÓRIO ANALÍTICO POR VEÍCULO






































Período: 10/05/2024 00:00:00 à 17/05/2024 00:00:00

Identificador: DVN4H08 LUIZ SC R 450 2021

Placa: DVN4H08

- Legenda:**
-  Mensagens enviadas do Veículo (Veículo -> Central)
 -  Mensagens enviadas do Veículo (Controle de Jornada Cliente)
 -  Mensagens enviadas da Central (Central -> Veículo)



Sentido:	Data e Hora:	Localização:	Mensagem:	Modo Emergência	Tipo Mensagem:	Vel. (Km/h)	Log ?	Latitude	Longitude
	14/05/2024 20:26:55	MT - MATUPÁ - Próx. BR-163	Parada do Veículo		Alerta de Software	0	NÃO	-10,1487	-54,9314
	14/05/2024 20:26:55	MT - MATUPÁ - Próx. BR-163	Porta do Carona aberta		Evento	0	NÃO	-10,1487	-54,9314
	14/05/2024 20:26:37	MT - MATUPÁ - Próx. BR-163	Parada do Veículo		Alerta de Software	0	NÃO	-10,1487	-54,9314
	14/05/2024 20:24:45	MT - MATUPÁ - Próx. BR-163	Porta do Carona aberta		Evento	0	NÃO	-10,1487	-54,9314
	14/05/2024 20:24:45	MT - MATUPÁ - Próx. BR-163	Parada do Veículo		Alerta de Software	0	NÃO	-10,1487	-54,9314
	14/05/2024 20:24:37	MT - MATUPÁ - Próx. BR-163	Porta do Motorista aberta		Status	0	NÃO	-10,1487	-54,9314
	14/05/2024 20:24:32	MT - MATUPÁ - Próx. BR-163	Porta do Motorista aberta		Evento	0	NÃO	-10,1487	-54,9314
	14/05/2024 20:24:27	MT - MATUPÁ - Próx. BR-163	Ignição desligada		Evento	0	NÃO	-10,1487	-54,9314
	14/05/2024 20:23:50	MT - MATUPÁ - Próx. BR-163	Ignição ligada		Status	0	NÃO	-10,1487	-54,9314
	14/05/2024 20:23:50	MT - MATUPÁ - Próx. BR-163	Senha identificada, condutor LUCAS CARDOSO DA COSTA		Evento	0	NÃO	-10,1487	-54,9314
	14/05/2024 20:23:50	MT - MATUPÁ - Próx. BR-163	Parada do Veículo		Alerta de Software	0	NÃO	-10,1487	-54,9314
	14/05/2024 20:23:34	MT - MATUPÁ - Próx. BR-163	PARADA FISCALIZACAO PARADA FISCALIZACAO		Macro		NÃO	-10,1487	-54,9314
	14/05/2024 20:22:37	MT - MATUPÁ - Próx. BR-163	Ignição ligada		Status	7	NÃO	-10,1484	-54,9317
	14/05/2024 20:20:37	MT - MATUPÁ	Ignição ligada		Status	15	NÃO	-10,1491	-54,9328
	14/05/2024 20:18:37	MT - MATUPÁ - BR-163	Ignição ligada		Status	17	NÃO	-10,1511	-54,9311
	14/05/2024 20:16:37	MT - MATUPÁ - BR-163	Ignição ligada		Status	70	NÃO	-10,1600	-54,9347
	14/05/2024 20:14:37	MT - MATUPÁ - BR-163	Ignição ligada		Status	77	NÃO	-10,1729	-54,9399
	14/05/2024 20:12:37	MT - MATUPÁ - BR-163	Ignição ligada		Status	13	NÃO	-10,1870	-54,9473
	14/05/2024 20:10:37	MT - MATUPÁ - BR-163	Ignição ligada		Status	54	NÃO	-10,1940	-54,9521
	14/05/2024 20:08:37	MT - MATUPÁ - BR-163	Ignição ligada		Status	54	NÃO	-10,2079	-54,9617
	14/05/2024 20:06:37	MT - PEIXOTO DE AZEVEDO - BR-163	Ignição ligada		Status	17	NÃO	-10,2208	-54,9707
	14/05/2024 20:04:37	MT - PEIXOTO DE AZEVEDO - BR-163	Ignição ligada		Status	52	NÃO	-10,2287	-54,9762
	14/05/2024 20:02:37	MT - PEIXOTO DE AZEVEDO - BR-163	Ignição ligada		Status	34	NÃO	-10,2398	-54,9848
	14/05/2024 20:00:37	MT - PEIXOTO DE AZEVEDO - BR-163	Ignição ligada		Status	27	NÃO	-10,2461	-54,9901
	14/05/2024 19:58:37	MT - PEIXOTO DE AZEVEDO - BR-163	Ignição ligada		Status	15	NÃO	-10,2522	-54,9952
	14/05/2024 19:56:37	MT - PEIXOTO DE AZEVEDO - BR-163	Ignição ligada		Status	31	NÃO	-10,2607	-55,0023
	14/05/2024 19:54:37	MT - PEIXOTO DE AZEVEDO - BR-163	Ignição ligada		Status	52	NÃO	-10,2760	-55,0151
	14/05/2024 19:54:07	MT - PEIXOTO DE AZEVEDO - BR-163			Posição Normal	75	NÃO	-10,2797	-55,0182
	14/05/2024 19:52:37	MT - PEIXOTO DE AZEVEDO - BR-163	Ignição ligada		Status	62	NÃO	-10,2921	-55,0286
	14/05/2024 19:52:33	MT - PEIXOTO DE AZEVEDO - BR-163			Posição Normal	59	NÃO	-10,2928	-55,0292
	14/05/2024 19:50:37	MT - TERRA NOVA DO NORTE - BR-163	Ignição ligada		Status	78	NÃO	-10,3081	-55,0339
	14/05/2024 19:48:37	MT - TERRA NOVA DO NORTE - BR-163	Ignição ligada		Status	82	NÃO	-10,3286	-55,0381
	14/05/2024 19:48:08	MT - TERRA NOVA DO NORTE - BR-163			Posição Normal	70	NÃO	-10,3343	-55,0393
	14/05/2024 19:46:37	MT - TERRA NOVA DO NORTE - BR-163	Ignição ligada		Status	53	NÃO	-10,3497	-55,0424
	14/05/2024 19:44:37	MT - TERRA NOVA DO NORTE - BR-163	Ignição ligada		Status	71	NÃO	-10,3621	-55,0450
	14/05/2024 19:43:31	MT - TERRA NOVA DO NORTE - BR-163			Posição Normal	76	NÃO	-10,3750	-55,0476
	14/05/2024 19:42:37	MT - TERRA NOVA DO NORTE - BR-163	Ignição ligada		Status	77	NÃO	-10,3852	-55,0497

RELATÓRIO ANALÍTICO POR VEÍCULO






































Período: 10/05/2024 00:00:00 à 17/05/2024 00:00:00

Identificador: DVN4H08 LUIZ SC R 450 2021

Placa: DVN4H08

- Legenda:**
-  Mensagens enviadas do Veículo (Veículo -> Central)
 -  Mensagens enviadas do Veículo (Controle de Jornada Cliente)
 -  Mensagens enviadas da Central (Central -> Veículo)



Sentido:	Data e Hora:	Localização:	Mensagem:	Modo Emergência	Tipo Mensagem:	Vel. (Km/h)	Log ?	Latitude	Longitude
	14/05/2024 19:40:37	MT - TERRA NOVA DO NORTE - BR-163	Ignição ligada		Status	78	NÃO	-10,4053	-55,0537
	14/05/2024 19:38:37	MT - TERRA NOVA DO NORTE - BR-163	Ignição ligada		Status	69	NÃO	-10,4280	-55,0582
	14/05/2024 19:37:04	MT - TERRA NOVA DO NORTE - BR-163			Posição Normal	25	NÃO	-10,4404	-55,0606
	14/05/2024 19:36:37	MT - TERRA NOVA DO NORTE - BR-163	Ignição ligada		Status	69	NÃO	-10,4430	-55,0611
	14/05/2024 19:34:37	MT - TERRA NOVA DO NORTE - BR-163	Ignição ligada		Status	84	NÃO	-10,4646	-55,0654
	14/05/2024 19:32:37	MT - TERRA NOVA DO NORTE - BR-163	Ignição ligada		Status	47	NÃO	-10,4782	-55,0681
	14/05/2024 19:30:37	MT - TERRA NOVA DO NORTE - BR-163	Ignição ligada		Status	78	SIM	-10,5000	-55,0724
	14/05/2024 19:28:37	MT - TERRA NOVA DO NORTE - BR-163	Ignição ligada		Status	80	SIM	-10,5209	-55,0774
	14/05/2024 19:26:37	MT - TERRA NOVA DO NORTE - BR-163	Ignição ligada		Status	78	SIM	-10,5428	-55,0847
	14/05/2024 19:24:37	MT - TERRA NOVA DO NORTE - BR-163	Ignição ligada		Status	62	SIM	-10,5647	-55,0917
	14/05/2024 19:22:37	MT - TERRA NOVA DO NORTE - BR-163	Ignição ligada		Status	35	SIM	-10,5853	-55,0927
	14/05/2024 19:20:37	MT - TERRA NOVA DO NORTE - BR-163	Ignição ligada		Status	30	NÃO	-10,5960	-55,0984
	14/05/2024 19:18:37	MT - TERRA NOVA DO NORTE - BR-163	Ignição ligada		Status	13	NÃO	-10,6035	-55,1060
	14/05/2024 19:16:37	MT - TERRA NOVA DO NORTE - BR-163	Ignição ligada		Status	60	NÃO	-10,6104	-55,1123
	14/05/2024 19:15:57	MT - TERRA NOVA DO NORTE - BR-163			Posição Normal	38	NÃO	-10,6148	-55,1154
	14/05/2024 19:14:37	MT - TERRA NOVA DO NORTE - BR-163	Ignição ligada		Status	30	NÃO	-10,6181	-55,1186
	14/05/2024 19:12:37	MT - TERRA NOVA DO NORTE - BR-163	Ignição ligada		Status	71	NÃO	-10,6325	-55,1323
	14/05/2024 19:11:48	MT - TERRA NOVA DO NORTE - BR-163			Posição Normal	64	NÃO	-10,6416	-55,1342
	14/05/2024 19:10:37	MT - TERRA NOVA DO NORTE - BR-163	Ignição ligada		Status	48	NÃO	-10,6492	-55,1307
	14/05/2024 19:08:37	MT - TERRA NOVA DO NORTE - BR-163	Ignição ligada		Status	57	NÃO	-10,6662	-55,1354
	14/05/2024 19:06:37	MT - TERRA NOVA DO NORTE - BR-163	Ignição ligada		Status	61	SIM	-10,6821	-55,1378
	14/05/2024 19:04:37	MT - TERRA NOVA DO NORTE - BR-163	Ignição ligada		Status	71	SIM	-10,6961	-55,1210
	14/05/2024 19:02:37	MT - TERRA NOVA DO NORTE - BR-163	Ignição ligada		Status	52	SIM	-10,7124	-55,1239
	14/05/2024 19:00:37	MT - TERRA NOVA DO NORTE - BR-163	Ignição ligada		Status	16	SIM	-10,7212	-55,1283
	14/05/2024 18:58:37	MT - TERRA NOVA DO NORTE - BR-163	Ignição ligada		Status	73	SIM	-10,7275	-55,1307
	14/05/2024 18:56:37	MT - NOVA SANTA HELENA - BR-163	Ignição ligada		Status	77	SIM	-10,7447	-55,1449
	14/05/2024 18:54:37	MT - NOVA SANTA HELENA - BR-163	Ignição ligada		Status	82	SIM	-10,7666	-55,1523
	14/05/2024 18:52:37	MT - NOVA SANTA HELENA - BR-163	Ignição ligada		Status	64	SIM	-10,7856	-55,1600
	14/05/2024 18:50:37	MT - NOVA SANTA HELENA - BR-163	Ignição ligada		Status	84	SIM	-10,8072	-55,1697
	14/05/2024 18:48:37	MT - NOVA SANTA HELENA - BR-163	Ignição ligada		Status	56	SIM	-10,8287	-55,1790
	14/05/2024 18:46:37	MT - NOVA SANTA HELENA - BR-163	Ignição ligada		Status	18	NÃO	-10,8346	-55,1816
	14/05/2024 18:44:37	MT - NOVA SANTA HELENA - BR-163	Ignição ligada		Status	19	NÃO	-10,8421	-55,1847
	14/05/2024 18:42:37	MT - NOVA SANTA HELENA - BR-163	Ignição ligada		Status	54	NÃO	-10,8544	-55,1899
	14/05/2024 18:40:42	MT - NOVA SANTA HELENA - BR-163			Posição Normal	73	NÃO	-10,8749	-55,1971
	14/05/2024 18:40:37	MT - NOVA SANTA HELENA - BR-163	Ignição ligada		Status	74	NÃO	-10,8758	-55,1974
	14/05/2024 18:38:37	MT - NOVA SANTA HELENA - BR-163	Ignição ligada		Status	73	NÃO	-10,8985	-55,1990
	14/05/2024 18:36:37	MT - NOVA SANTA HELENA - BR-163	Ignição ligada		Status	54	NÃO	-10,9203	-55,2018

RELATÓRIO ANALÍTICO POR VEÍCULO






































Período: 10/05/2024 00:00:00 à 17/05/2024 00:00:00

Identificador: DVN4H08 LUIZ SC R 450 2021

Placa: DVN4H08

- Legenda:**
-  Mensagens enviadas do Veículo (Veículo -> Central)
 -  Mensagens enviadas do Veículo (Controle de Jornada Cliente)
 -  Mensagens enviadas da Central (Central -> Veículo)



Sentido:	Data e Hora:	Localização:	Mensagem:	Modo Emergência	Tipo Mensagem:	Vel. (Km/h)	Log ?	Latitude	Longitude
	14/05/2024 18:34:37	MT - NOVA SANTA HELENA - BR-163	Ignição ligada		Status	47	SIM	-10,9271	-55,2050
	14/05/2024 18:32:37	MT - ITAÚBA - BR-163	Ignição ligada		Status	26	NÃO	-10,9378	-55,2099
	14/05/2024 18:30:37	MT - ITAÚBA - BR-163	Ignição ligada		Status	78	NÃO	-10,9537	-55,2172
	14/05/2024 18:28:37	MT - ITAÚBA - BR-163	Ignição ligada		Status	78	NÃO	-10,9733	-55,2289
	14/05/2024 18:26:37	MT - ITAÚBA - BR-163	Ignição ligada		Status	33	NÃO	-10,9882	-55,2382
	14/05/2024 18:24:37	MT - ITAÚBA - BR-163	Ignição ligada		Status	77	NÃO	-11,0006	-55,2455
	14/05/2024 18:22:37	MT - ITAÚBA - BR-163	Ignição ligada		Status	18	NÃO	-11,0092	-55,2507
	14/05/2024 18:20:37	MT - ITAÚBA - BR-163	Ignição ligada		Status	73	NÃO	-11,0200	-55,2590
	14/05/2024 18:18:37	MT - ITAÚBA - BR-163	Ignição ligada		Status	49	NÃO	-11,0369	-55,2690
	14/05/2024 18:16:37	MT - ITAÚBA - BR-163	Ignição ligada		Status	82	NÃO	-11,0533	-55,2719
	14/05/2024 18:14:37	MT - ITAÚBA - BR-163	Ignição ligada		Status	75	NÃO	-11,0752	-55,2819
	14/05/2024 18:12:37	MT - ITAÚBA - BR-163	Ignição ligada		Status	82	NÃO	-11,0866	-55,2893
	14/05/2024 18:10:37	MT - ITAÚBA - BR-163	Ignição ligada		Status	80	NÃO	-11,1069	-55,3023
	14/05/2024 18:08:37	MT - ITAÚBA - BR-163	Ignição ligada		Status	78	NÃO	-11,1290	-55,3116
	14/05/2024 18:07:01	MT - ITAÚBA - BR-163			Posição Normal	78	NÃO	-11,1474	-55,3149
	14/05/2024 18:06:37	MT - ITAÚBA - BR-163	Ignição ligada		Status	76	NÃO	-11,1518	-55,3153
	14/05/2024 18:04:37	MT - ITAÚBA - BR-163	Ignição ligada		Status	14	NÃO	-11,1715	-55,3118
	14/05/2024 18:02:37	MT - ITAÚBA - BR-163	Ignição ligada		Status	37	NÃO	-11,1760	-55,3110
	14/05/2024 18:01:52	MT - ITAÚBA - BR-163			Posição Normal	58	NÃO	-11,1825	-55,3099
	14/05/2024 18:00:37	MT - ITAÚBA - BR-163	Ignição ligada		Status	64	SIM	-11,1953	-55,3076
	14/05/2024 17:58:37	MT - ITAÚBA - BR-163	Ignição ligada		Status	68	SIM	-11,2174	-55,3037
	14/05/2024 17:56:37	MT - ITAÚBA - BR-163	Ignição ligada		Status	67	SIM	-11,2384	-55,3055
	14/05/2024 17:54:37	MT - CLÁUDIA - Próx. BR-163	Ignição ligada		Status	91	NÃO	-11,2593	-55,3107
	14/05/2024 17:54:37	MT - CLÁUDIA - BR-163	Ignição ligada		Status	91	SIM	-11,2594	-55,3108
	14/05/2024 17:54:24	MT - CLÁUDIA - BR-163			Posição Normal	78	NÃO	-11,2621	-55,3115
	14/05/2024 17:52:36	MT - CLÁUDIA - BR-163	Ignição ligada		Status	69	SIM	-11,2815	-55,3165
	14/05/2024 17:50:36	MT - CLÁUDIA - BR-163	Ignição ligada		Status	75	SIM	-11,3038	-55,3222
	14/05/2024 17:48:36	MT - CLÁUDIA - BR-163	Ignição ligada		Status	65	SIM	-11,3257	-55,3278
	14/05/2024 17:46:36	MT - CLÁUDIA - BR-163	Ignição ligada		Status	73	SIM	-11,3438	-55,3324
	14/05/2024 17:44:36	MT - CLÁUDIA - BR-163	Ignição ligada		Status	83	SIM	-11,3656	-55,3380
	14/05/2024 17:42:36	MT - CLÁUDIA - BR-163	Ignição ligada		Status	79	SIM	-11,3875	-55,3436
	14/05/2024 17:40:36	MT - CLÁUDIA - BR-163	Ignição ligada		Status	71	SIM	-11,4051	-55,3481
	14/05/2024 17:38:36	MT - CLÁUDIA - BR-163	Ignição ligada		Status	74	SIM	-11,4284	-55,3541
	14/05/2024 17:36:36	MT - CLÁUDIA - BR-163	Ignição ligada		Status	73	SIM	-11,4515	-55,3577
	14/05/2024 17:34:36	MT - CLÁUDIA - BR-163	Ignição ligada		Status	78	SIM	-11,4740	-55,3607
	14/05/2024 17:32:36	MT - SINOP - BR-163	Ignição ligada		Status	83	SIM	-11,4968	-55,3636
	14/05/2024 17:30:36	MT - SINOP - BR-163	Ignição ligada		Status	79	SIM	-11,5143	-55,3780

RELATÓRIO ANALÍTICO POR VEÍCULO






































Período: 10/05/2024 00:00:00 à 17/05/2024 00:00:00

Identificador: DVN4H08 LUIZ SC R 450 2021

Placa: DVN4H08

- Legenda:**
-  Mensagens enviadas do Veículo (Veículo -> Central)
 -  Mensagens enviadas do Veículo (Controle de Jornada Cliente)
 -  Mensagens enviadas da Central (Central -> Veículo)



Sentido:	Data e Hora:	Localização:	Mensagem:	Modo Emergência	Tipo Mensagem:	Vel. (Km/h)	Log ?	Latitude	Longitude
	14/05/2024 17:28:36	MT - SINOP - BR-163	Ignição ligada		Status	81	SIM	-11,5342	-55,3897
	14/05/2024 17:26:36	MT - SINOP - BR-163	Ignição ligada		Status	64	SIM	-11,5540	-55,4014
	14/05/2024 17:24:36	MT - SINOP - BR-163	Ignição ligada		Status	82	NÃO	-11,5725	-55,4124
	14/05/2024 17:22:36	MT - SINOP - BR-163	Ignição ligada		Status	73	NÃO	-11,5929	-55,4245
	14/05/2024 17:20:36	MT - SINOP - BR-163	Ignição ligada		Status	77	NÃO	-11,6148	-55,4312
	14/05/2024 17:18:36	MT - SINOP - BR-163	Ignição ligada		Status	79	NÃO	-11,6373	-55,4370
	14/05/2024 17:16:36	MT - SINOP - BR-163	Ignição ligada		Status	79	NÃO	-11,6596	-55,4428
	14/05/2024 17:14:36	MT - SINOP - BR-163	Ignição ligada		Status	71	NÃO	-11,6809	-55,4483
	14/05/2024 17:12:36	MT - SINOP - BR-163	Ignição ligada		Status	64	NÃO	-11,6996	-55,4532
	14/05/2024 17:10:36	MT - SINOP - BR-163	Ignição ligada		Status	55	NÃO	-11,7180	-55,4580
	14/05/2024 17:08:36	MT - SINOP - BR-163	Ignição ligada		Status	72	NÃO	-11,7391	-55,4634
	14/05/2024 17:06:36	MT - SINOP - BR-163	Ignição ligada		Status	65	NÃO	-11,7586	-55,4685
	14/05/2024 17:04:36	MT - SINOP - BR-163	Ignição ligada		Status	15	NÃO	-11,7736	-55,4724
	14/05/2024 17:02:36	MT - SINOP - BR-163	Ignição ligada		Status	15	NÃO	-11,7832	-55,4749
	14/05/2024 17:00:36	MT - SINOP - BR-163	Ignição ligada		Status	60	NÃO	-11,8000	-55,4793
	14/05/2024 16:58:36	MT - SINOP - BR-163	Ignição ligada		Status	69	NÃO	-11,8184	-55,4841
	14/05/2024 16:56:36	MT - SINOP - BR-163	Ignição ligada		Status	39	NÃO	-11,8330	-55,4878
	14/05/2024 16:54:36	MT - SINOP - BR-163	Ignição ligada		Status	56	NÃO	-11,8458	-55,4912
	14/05/2024 16:52:36	MT - SINOP - BR-163	Ignição ligada		Status	58	NÃO	-11,8614	-55,4953
	14/05/2024 16:50:36	MT - SINOP - BR-163	Ignição ligada		Status	46	NÃO	-11,8737	-55,4984
	14/05/2024 16:48:36	MT - SINOP - BR-163	Ignição ligada		Status	52	NÃO	-11,8875	-55,5021
	14/05/2024 16:46:36	MT - SINOP - BR-163	Ignição ligada		Status	64	NÃO	-11,9029	-55,5061
	14/05/2024 16:44:36	MT - SINOP - BR-163	Ignição ligada		Status	58	NÃO	-11,9205	-55,5107
	14/05/2024 16:42:36	MT - SINOP - BR-163	Ignição ligada		Status	58	NÃO	-11,9383	-55,5153
	14/05/2024 16:40:36	MT - SINOP - BR-163	Ignição ligada		Status	78	NÃO	-11,9575	-55,5169
	14/05/2024 16:38:36	MT - SINOP - BR-163	Ignição ligada		Status	59	NÃO	-11,9774	-55,5170
	14/05/2024 16:36:36	MT - SINOP - BR-163	Ignição ligada		Status	46	NÃO	-11,9896	-55,5171
	14/05/2024 16:34:36	MT - SINOP - BR-163	Ignição ligada		Status	39	NÃO	-12,0034	-55,5172
	14/05/2024 16:32:36	MT - SINOP - BR-163	Ignição ligada		Status	52	NÃO	-12,0208	-55,5173
	14/05/2024 16:31:54	MT - SINOP - Próx. BR-163	Ignição ligada		Status	15	NÃO	-12,0243	-55,5170
	14/05/2024 16:31:54	MT - SINOP - Próx. BR-163	Senha identificada, condutor LUCAS CARDOSO DA COSTA		Evento	15	NÃO	-12,0243	-55,5170
	14/05/2024 16:31:41	MT - SINOP - Próx. BR-163	REINICIO DE VIAGEM REINICIO DE VIAGEM		Macro		NÃO	-12,0245	-55,5170
	14/05/2024 16:30:36	MT - SINOP - Próx. BR-163	Ignição ligada		Status	0	NÃO	-12,0245	-55,5170
	14/05/2024 16:30:36	MT - SINOP - Próx. BR-163	Parada do Veículo		Alerta de Software	0	NÃO	-12,0245	-55,5170
	14/05/2024 16:30:19	MT - SINOP - Próx. BR-163	Parada do Veículo		Alerta de Software	0	NÃO	-12,0245	-55,5170
	14/05/2024 16:30:19	MT - SINOP - Próx. BR-163	Porta do Motorista aberta		Status	0	NÃO	-12,0245	-55,5170
	14/05/2024 16:30:19	MT - SINOP - Próx. BR-163	Ignição ligada		Evento	0	NÃO	-12,0245	-55,5170

RELATÓRIO ANALÍTICO POR VEÍCULO






































Período: 10/05/2024 00:00:00 à 17/05/2024 00:00:00

Identificador: DVN4H08 LUIZ SC R 450 2021

Placa: DVN4H08

- Legenda:**
-  Mensagens enviadas do Veículo (Veículo -> Central)
 -  Mensagens enviadas do Veículo (Controle de Jornada Cliente)
 -  Mensagens enviadas da Central (Central -> Veículo)



Sentido:	Data e Hora:	Localização:	Mensagem:	Modo Emergência	Tipo Mensagem:	Vel. (Km/h)	Log ?	Latitude	Longitude
	14/05/2024 16:29:56	MT - SINOP - Próx. BR-163	Porta do Carona aberta		Status	0	NÃO	-12,0245	-55,5170
	14/05/2024 16:29:56	MT - SINOP - Próx. BR-163	Porta do Motorista aberta		Evento	0	NÃO	-12,0245	-55,5170
	14/05/2024 16:29:56	MT - SINOP - Próx. BR-163	Parada do Veículo		Alerta de Software	0	NÃO	-12,0245	-55,5170
	14/05/2024 16:29:36	MT - SINOP - Próx. BR-163	Parada do Veículo		Alerta de Software	0	NÃO	-12,0245	-55,5170
	14/05/2024 16:29:36	MT - SINOP - Próx. BR-163	Porta do Carona aberta		Evento	0	NÃO	-12,0245	-55,5170
	14/05/2024 16:28:36	MT - SINOP - Próx. BR-163	Parada do Veículo		Alerta de Software	0	NÃO	-12,0245	-55,5170
	14/05/2024 16:27:32	MT - SINOP - Próx. BR-163	Parada do Veículo		Alerta de Software	0	NÃO	-12,0245	-55,5170
	14/05/2024 16:27:32	MT - SINOP - Próx. BR-163			Posição Normal	0	NÃO	-12,0245	-55,5170
	14/05/2024 16:26:36	MT - SINOP - Próx. BR-163	Parada do Veículo		Alerta de Software	0	NÃO	-12,0245	-55,5170
	14/05/2024 16:24:36	MT - SINOP - Próx. BR-163	Parada do Veículo		Alerta de Software	0	NÃO	-12,0245	-55,5170
	14/05/2024 16:22:36	MT - SINOP - Próx. BR-163	Parada do Veículo		Alerta de Software	0	NÃO	-12,0245	-55,5170
	14/05/2024 16:20:36	MT - SINOP - Próx. BR-163	Parada do Veículo		Alerta de Software	0	NÃO	-12,0245	-55,5170
	14/05/2024 16:18:36	MT - SINOP - Próx. BR-163	Parada do Veículo		Alerta de Software	0	NÃO	-12,0245	-55,5170
	14/05/2024 16:16:36	MT - SINOP - Próx. BR-163	Parada do Veículo		Alerta de Software	0	NÃO	-12,0245	-55,5170
	14/05/2024 16:14:36	MT - SINOP - Próx. BR-163	Parada do Veículo		Alerta de Software	0	NÃO	-12,0245	-55,5170
	14/05/2024 16:12:36	MT - SINOP - Próx. BR-163	Parada do Veículo		Alerta de Software	0	NÃO	-12,0245	-55,5170
	14/05/2024 16:10:41	MT - SINOP - Próx. BR-163	Porta do Motorista aberta		Status	0	NÃO	-12,0245	-55,5170
	14/05/2024 16:10:41	MT - SINOP - Próx. BR-163	Porta do Carona aberta		Evento	0	NÃO	-12,0245	-55,5170
	14/05/2024 16:10:41	MT - SINOP - Próx. BR-163	Parada do Veículo		Alerta de Software	0	NÃO	-12,0245	-55,5170
	14/05/2024 16:10:36	MT - SINOP - Próx. BR-163	Parada do Veículo		Alerta de Software	0	NÃO	-12,0245	-55,5170
	14/05/2024 16:10:36	MT - SINOP - Próx. BR-163	Porta do Motorista aberta		Status	0	NÃO	-12,0245	-55,5170
	14/05/2024 16:10:35	MT - SINOP - Próx. BR-163	Porta do Motorista aberta		Evento	0	NÃO	-12,0245	-55,5170
	14/05/2024 16:10:35	MT - SINOP - Próx. BR-163	Parada do Veículo		Alerta de Software	0	NÃO	-12,0245	-55,5170
	14/05/2024 16:10:30	MT - SINOP - Próx. BR-163	Ignição desligada		Evento	0	NÃO	-12,0245	-55,5170
	14/05/2024 16:10:25	MT - SINOP - Próx. BR-163	Ignição ligada		Status	0	NÃO	-12,0245	-55,5170
	14/05/2024 16:10:25	MT - SINOP - Próx. BR-163	Senha identificada, condutor LUCAS CARDOSO DA COSTA		Evento	0	NÃO	-12,0245	-55,5170
	14/05/2024 16:10:09	MT - SINOP - Próx. BR-163	PARADA FISCALIZACAO PARADA FISCALIZACAO		Macro		NÃO	-12,0245	-55,5170
	14/05/2024 16:08:36	MT - SINOP - BR-163	Ignição ligada		Status	65	NÃO	-12,0352	-55,5173
	14/05/2024 16:06:36	MT - SINOP - BR-163	Ignição ligada		Status	81	NÃO	-12,0561	-55,5174
	14/05/2024 16:04:36	MT - SINOP - BR-163	Ignição ligada		Status	48	NÃO	-12,0768	-55,5176
	14/05/2024 16:02:36	MT - SINOP - BR-163	Ignição ligada		Status	45	NÃO	-12,0909	-55,5176
	14/05/2024 16:00:36	MT - SINOP - BR-163	Ignição ligada		Status	59	NÃO	-12,1107	-55,5169
	14/05/2024 15:58:36	MT - SINOP - BR-163	Ignição ligada		Status	44	NÃO	-12,1288	-55,5154
	14/05/2024 15:56:36	MT - SINOP - BR-163	Ignição ligada		Status	61	NÃO	-12,1442	-55,5141
	14/05/2024 15:54:36	MT - VERA - BR-163	Ignição ligada		Status	68	NÃO	-12,1647	-55,5161
	14/05/2024 15:52:36	MT - VERA - BR-163	Ignição ligada		Status	59	NÃO	-12,1814	-55,5266
	14/05/2024 15:50:36	MT - VERA - BR-163	Ignição ligada		Status	58	NÃO	-12,1974	-55,5354

RELATÓRIO ANALÍTICO POR VEÍCULO






































Período: 10/05/2024 00:00:00 à 17/05/2024 00:00:00

Identificador: DVN4H08 LUIZ SC R 450 2021

Placa: DVN4H08

- Legenda:**
-  Mensagens enviadas do Veículo (Veículo -> Central)
 -  Mensagens enviadas do Veículo (Controle de Jornada Cliente)
 -  Mensagens enviadas da Central (Central -> Veículo)






Sentido:	Data e Hora:	Localização:	Mensagem:	Modo Emergência	Tipo Mensagem:	Vel. (Km/h)	Log ?	Latitude	Longitude
	14/05/2024 15:48:36	MT - VERA - BR-163	Ignição ligada		Status	62	NÃO	-12,2156	-55,5409
	14/05/2024 15:46:36	MT - VERA - BR-163	Ignição ligada		Status	67	NÃO	-12,2373	-55,5472
	14/05/2024 15:44:36	MT - VERA - BR-163	Ignição ligada		Status	73	NÃO	-12,2513	-55,5513
	14/05/2024 15:42:36	MT - VERA - BR-163	Ignição ligada		Status	62	NÃO	-12,2724	-55,5574
	14/05/2024 15:41:43	MT - VERA - BR-163			Posição Normal	52	NÃO	-12,2797	-55,5595
	14/05/2024 15:40:36	MT - VERA - BR-163	Ignição ligada		Status	36	NÃO	-12,2878	-55,5626
	14/05/2024 15:38:36	MT - SORRISO - BR-163	Ignição ligada		Status	73	NÃO	-12,3044	-55,5746
	14/05/2024 15:36:36	MT - SORRISO - BR-163	Ignição ligada		Status	71	SIM	-12,3214	-55,5830
	14/05/2024 15:34:36	MT - SORRISO - BR-163	Ignição ligada		Status	76	NÃO	-12,3424	-55,5933
	14/05/2024 15:32:36	MT - SORRISO - BR-163	Ignição ligada		Status	75	NÃO	-12,3628	-55,6034
	14/05/2024 15:30:36	MT - SORRISO - BR-163	Ignição ligada		Status	75	NÃO	-12,3836	-55,6136
	14/05/2024 15:28:36	MT - SORRISO - BR-163	Ignição ligada		Status	75	NÃO	-12,4035	-55,6249
	14/05/2024 15:26:36	MT - SORRISO - BR-163	Ignição ligada		Status	81	NÃO	-12,4221	-55,6390
	14/05/2024 15:24:36	MT - SORRISO - BR-163	Ignição ligada		Status	54	NÃO	-12,4402	-55,6527
	14/05/2024 15:22:36	MT - SORRISO - BR-163	Ignição ligada		Status	74	NÃO	-12,4560	-55,6643
	14/05/2024 15:20:36	MT - SORRISO - BR-163	Ignição ligada		Status	75	NÃO	-12,4759	-55,6753
	14/05/2024 15:18:36	MT - SORRISO - BR-163	Ignição ligada		Status	76	NÃO	-12,4965	-55,6865
	14/05/2024 15:16:36	MT - SORRISO - BR-163	Ignição ligada		Status	56	NÃO	-12,5156	-55,6969
	14/05/2024 15:15:02	MT - SORRISO - BR-163			Posição Normal	79	NÃO	-12,5299	-55,7046
	14/05/2024 15:14:36	MT - SORRISO - BR-163	Ignição ligada		Status	82	NÃO	-12,5351	-55,7058
	14/05/2024 15:12:36	MT - SORRISO - BR-163	Ignição ligada		Status	48	NÃO	-12,5510	-55,7133
	14/05/2024 15:10:36	MT - SORRISO - BR-163	Ignição ligada		Status	53	NÃO	-12,5640	-55,7216
	14/05/2024 15:08:36	MT - SORRISO - BR-163	Ignição ligada		Status	72	NÃO	-12,5782	-55,7309
	14/05/2024 15:06:36	MT - SORRISO - BR-163	Ignição ligada		Status	65	NÃO	-12,5956	-55,7451
	14/05/2024 15:04:36	MT - SORRISO - BR-163	Ignição ligada		Status	80	NÃO	-12,6098	-55,7569
	14/05/2024 15:02:51	MT - SORRISO - BR-163			Posição Normal	70	NÃO	-12,6256	-55,7701
	14/05/2024 15:02:36	MT - SORRISO - BR-163	Ignição ligada		Status	60	NÃO	-12,6275	-55,7717
	14/05/2024 15:00:36	MT - SORRISO - BR-163	Ignição ligada		Status	75	NÃO	-12,6443	-55,7856
	14/05/2024 14:58:36	MT - SORRISO - BR-163	Ignição ligada		Status	37	NÃO	-12,6635	-55,7916
	14/05/2024 14:56:36	MT - SORRISO - BR-163	Ignição ligada		Status	83	NÃO	-12,6815	-55,7964
	14/05/2024 14:54:36	MT - SORRISO - Próx. BR-163	Ignição ligada		Status	21	NÃO	-12,6976	-55,8108
	14/05/2024 14:52:44	MT - SORRISO - BR-163			Posição Normal	73	NÃO	-12,7089	-55,8195
	14/05/2024 14:52:36	MT - SORRISO - BR-163	Ignição ligada		Status	73	NÃO	-12,7101	-55,8202
	14/05/2024 14:52:36	MT - SORRISO - BR-163	Ignição ligada		Status	73	NÃO	-12,7100	-55,8202
	14/05/2024 14:50:36	MT - SORRISO - BR-163	Ignição ligada		Status	79	NÃO	-12,7312	-55,8304
	14/05/2024 14:48:36	MT - SORRISO - BR-163	Ignição ligada		Status	75	NÃO	-12,7534	-55,8335
	14/05/2024 14:46:36	MT - SORRISO - BR-163	Ignição ligada		Status	75	SIM	-12,7757	-55,8365

RELATÓRIO ANALÍTICO POR VEÍCULO





































Período: 10/05/2024 00:00:00 à 17/05/2024 00:00:00

Identificador: DVN4H08 LUIZ SC R 450 2021

Placa: DVN4H08

- Legenda:**
-  Mensagens enviadas do Veículo (Veículo -> Central)
 -  Mensagens enviadas do Veículo (Controle de Jornada Cliente)
 -  Mensagens enviadas da Central (Central -> Veículo)



Sentido:	Data e Hora:	Localização:	Mensagem:	Modo Emergência	Tipo Mensagem:	Vel. (Km/h)	Log ?	Latitude	Longitude
	14/05/2024 14:44:36	MT - SORRISO - BR-163	Ignição ligada		Status	77	SIM	-12,7978	-55,8340
	14/05/2024 14:42:36	MT - SORRISO - BR-163	Ignição ligada		Status	73	SIM	-12,8201	-55,8274
	14/05/2024 14:40:36	MT - SORRISO - BR-163	Ignição ligada		Status	75	SIM	-12,8418	-55,8252
	14/05/2024 14:38:36	MT - SORRISO - Perimetral Paraná	Ignição ligada		Status	45	SIM	-12,8617	-55,8329
	14/05/2024 14:36:36	MT - SORRISO - BR-163	Ignição ligada		Status	74	SIM	-12,8800	-55,8400
	14/05/2024 14:34:36	MT - SORRISO - BR-163	Ignição ligada		Status	75	SIM	-12,9012	-55,8483
	14/05/2024 14:32:36	MT - SORRISO - BR-163	Ignição ligada		Status	76	SIM	-12,9223	-55,8564
	14/05/2024 14:30:36	MT - SORRISO - BR-163	Ignição ligada		Status	82	SIM	-12,9439	-55,8648
	14/05/2024 14:28:36	MT - SORRISO - BR-163	Ignição ligada		Status	83	SIM	-12,9660	-55,8734
	14/05/2024 14:26:36	MT - SORRISO - BR-163	Ignição ligada		Status	53	SIM	-12,9845	-55,8806
	14/05/2024 14:24:36	MT - SORRISO - BR-163	Ignição ligada		Status	75	SIM	-13,0031	-55,8878
	14/05/2024 14:22:36	MT - SORRISO - Próx. BR-163	Ignição ligada		Status	8	NÃO	-13,0112	-55,8904
	14/05/2024 14:21:03	MT - SORRISO - Próx. BR-163	Ignição ligada		Status	3	NÃO	-13,0118	-55,8898
	14/05/2024 14:21:03	MT - SORRISO - Próx. BR-163	Senha identificada, condutor LUCAS CARDOSO DA COSTA		Evento	3	NÃO	-13,0118	-55,8898
	14/05/2024 14:20:46	MT - SORRISO - Próx. BR-163	REINICIO DE VIAGEM REINICIO DE VIAGEM		Macro		NÃO	-13,0117	-55,8898
	14/05/2024 14:20:39	MT - SORRISO - Próx. BR-163	Ignição ligada		Evento	0	NÃO	-13,0117	-55,8898
	14/05/2024 14:20:39	MT - SORRISO - Próx. BR-163	Parada do Veículo		Alerta de Software	0	NÃO	-13,0117	-55,8898
	14/05/2024 14:20:36	MT - SORRISO - Próx. BR-163	Parada do Veículo		Alerta de Software	0	NÃO	-13,0117	-55,8898
	14/05/2024 14:20:36	MT - SORRISO - Próx. BR-163	Porta do Motorista aberta		Status	0	NÃO	-13,0117	-55,8898
	14/05/2024 14:20:01	MT - SORRISO - Próx. BR-163	Porta do Motorista aberta		Evento	0	NÃO	-13,0117	-55,8898
	14/05/2024 14:20:01	MT - SORRISO - Próx. BR-163	Parada do Veículo		Alerta de Software	0	NÃO	-13,0117	-55,8898
	14/05/2024 14:18:36	MT - SORRISO - Próx. BR-163	Parada do Veículo		Alerta de Software	0	NÃO	-13,0117	-55,8898
	14/05/2024 14:18:36	MT - SORRISO - Próx. BR-163	Porta do Carona aberta		Status	0	NÃO	-13,0117	-55,8898
	14/05/2024 14:18:15	MT - SORRISO - Próx. BR-163	Porta do Carona aberta		Evento	0	NÃO	-13,0117	-55,8898
	14/05/2024 14:18:15	MT - SORRISO - Próx. BR-163	Parada do Veículo		Alerta de Software	0	NÃO	-13,0117	-55,8898
	14/05/2024 14:17:06	MT - SORRISO - Próx. BR-163	Parada do Veículo		Alerta de Software	0	NÃO	-13,0117	-55,8898
	14/05/2024 14:17:06	MT - SORRISO - Próx. BR-163	Porta do Carona aberta		Evento	0	NÃO	-13,0117	-55,8898
	14/05/2024 14:16:36	MT - SORRISO - Próx. BR-163	Parada do Veículo		Alerta de Software	0	NÃO	-13,0117	-55,8898
	14/05/2024 14:14:36	MT - SORRISO - Próx. BR-163	Parada do Veículo		Alerta de Software	0	NÃO	-13,0117	-55,8898
	14/05/2024 14:12:36	MT - SORRISO - Próx. BR-163	Parada do Veículo		Alerta de Software	0	NÃO	-13,0117	-55,8898
	14/05/2024 14:12:04	MT - SORRISO - Próx. BR-163	Parada do Veículo		Alerta de Software	0	NÃO	-13,0117	-55,8898
	14/05/2024 14:12:04	MT - SORRISO - Próx. BR-163	Porta do Carona aberta		Evento	0	NÃO	-13,0117	-55,8898
	14/05/2024 14:10:36	MT - SORRISO - Próx. BR-163	Parada do Veículo		Alerta de Software	0	NÃO	-13,0117	-55,8898
	14/05/2024 14:08:36	MT - SORRISO - Próx. BR-163	Parada do Veículo		Alerta de Software	0	NÃO	-13,0117	-55,8898
	14/05/2024 14:06:36	MT - SORRISO - Próx. BR-163	Parada do Veículo		Alerta de Software	0	NÃO	-13,0117	-55,8898
	14/05/2024 14:04:36	MT - SORRISO - Próx. BR-163	Parada do Veículo		Alerta de Software	0	NÃO	-13,0117	-55,8898
	14/05/2024 14:02:36	MT - SORRISO - Próx. BR-163	Porta do Carona aberta		Status	0	NÃO	-13,0117	-55,8898

RELATÓRIO ANALÍTICO POR VEÍCULO
































Período: 10/05/2024 00:00:00 à 17/05/2024 00:00:00

Identificador: DVN4H08 LUIZ SC R 450 2021

Placa: DVN4H08

- Legenda:**
-  Mensagens enviadas do Veículo (Veículo -> Central)
 -  Mensagens enviadas do Veículo (Controle de Jornada Cliente)
 -  Mensagens enviadas da Central (Central -> Veículo)



Sentido:	Data e Hora:	Localização:	Mensagem:	Modo Emergência	Tipo Mensagem:	Vel. (Km/h)	Log ?	Latitude	Longitude
	14/05/2024 14:02:36	MT - SORRISO - Próx. BR-163	Parada do Veículo		Alerta de Software	0	NÃO	-13,0117	-55,8898
	14/05/2024 14:01:46	MT - SORRISO - Próx. BR-163	Parada do Veículo		Alerta de Software	0	NÃO	-13,0117	-55,8898
	14/05/2024 14:01:46	MT - SORRISO - Próx. BR-163	Porta do Carona aberta		Evento	0	NÃO	-13,0117	-55,8898
	14/05/2024 14:00:36	MT - SORRISO - Próx. BR-163	Parada do Veículo		Alerta de Software	0	NÃO	-13,0117	-55,8898
	14/05/2024 13:58:36	MT - SORRISO - Próx. BR-163	Parada do Veículo		Alerta de Software	0	NÃO	-13,0117	-55,8898
	14/05/2024 13:56:36	MT - SORRISO - Próx. BR-163	Parada do Veículo		Alerta de Software	0	NÃO	-13,0117	-55,8898
	14/05/2024 13:54:36	MT - SORRISO - Próx. BR-163	Parada do Veículo		Alerta de Software	0	NÃO	-13,0117	-55,8898
	14/05/2024 13:52:36	MT - SORRISO - Próx. BR-163	Parada do Veículo		Alerta de Software	0	NÃO	-13,0117	-55,8898
	14/05/2024 13:50:36	MT - SORRISO - Próx. BR-163	Parada do Veículo		Alerta de Software	0	NÃO	-13,0117	-55,8898
	14/05/2024 13:48:36	MT - SORRISO - Próx. BR-163	Parada do Veículo		Alerta de Software	0	NÃO	-13,0117	-55,8898
	14/05/2024 13:46:36	MT - SORRISO - Próx. BR-163	Parada do Veículo		Alerta de Software	0	NÃO	-13,0117	-55,8898
	14/05/2024 13:44:36	MT - SORRISO - Próx. BR-163	Parada do Veículo		Alerta de Software	0	NÃO	-13,0117	-55,8898
	14/05/2024 13:42:36	MT - SORRISO - Próx. BR-163	Parada do Veículo		Alerta de Software	0	NÃO	-13,0117	-55,8898
	14/05/2024 13:40:36	MT - SORRISO - Próx. BR-163	Parada do Veículo		Alerta de Software	0	NÃO	-13,0117	-55,8898
	14/05/2024 13:38:36	MT - SORRISO - Próx. BR-163	Parada do Veículo		Alerta de Software	0	NÃO	-13,0117	-55,8898
	14/05/2024 13:36:36	MT - SORRISO - Próx. BR-163	Parada do Veículo		Alerta de Software	0	NÃO	-13,0117	-55,8898
	14/05/2024 13:34:36	MT - SORRISO - Próx. BR-163	Parada do Veículo		Alerta de Software	0	NÃO	-13,0117	-55,8898
	14/05/2024 13:32:36	MT - SORRISO - Próx. BR-163	Parada do Veículo		Alerta de Software	0	NÃO	-13,0117	-55,8898
	14/05/2024 13:30:36	MT - SORRISO - Próx. BR-163	Parada do Veículo		Alerta de Software	0	NÃO	-13,0117	-55,8898
	14/05/2024 13:28:36	MT - SORRISO - Próx. BR-163	Parada do Veículo		Alerta de Software	0	NÃO	-13,0117	-55,8898
	14/05/2024 13:26:36	MT - SORRISO - Próx. BR-163	Parada do Veículo		Alerta de Software	0	NÃO	-13,0117	-55,8898
	14/05/2024 13:24:36	MT - SORRISO - Próx. BR-163	Parada do Veículo		Alerta de Software	0	NÃO	-13,0117	-55,8898
	14/05/2024 13:22:36	MT - SORRISO - Próx. BR-163	Parada do Veículo		Alerta de Software	0	NÃO	-13,0117	-55,8898
	14/05/2024 13:20:36	MT - SORRISO - Próx. BR-163	Parada do Veículo		Alerta de Software	0	NÃO	-13,0117	-55,8898
	14/05/2024 13:18:36	MT - SORRISO - Próx. BR-163	Parada do Veículo		Alerta de Software	0	NÃO	-13,0117	-55,8898
	14/05/2024 13:18:07	MT - SORRISO - Próx. BR-163	Parada do Veículo		Alerta de Software	0	NÃO	-13,0117	-55,8898
	14/05/2024 13:18:07	MT - SORRISO - Próx. BR-163	Porta do Carona aberta		Evento	0	NÃO	-13,0117	-55,8898
	14/05/2024 13:16:36	MT - SORRISO - Próx. BR-163	Parada do Veículo		Alerta de Software	0	NÃO	-13,0117	-55,8898
	14/05/2024 13:14:36	MT - SORRISO - Próx. BR-163	Parada do Veículo		Alerta de Software	0	NÃO	-13,0117	-55,8898
	14/05/2024 13:12:36	MT - SORRISO - Próx. BR-163	Parada do Veículo		Alerta de Software	0	NÃO	-13,0117	-55,8898
	14/05/2024 13:10:36	MT - SORRISO - Próx. BR-163	Parada do Veículo		Alerta de Software	0	NÃO	-13,0117	-55,8898
	14/05/2024 13:08:36	MT - SORRISO - Próx. BR-163	Parada do Veículo		Alerta de Software	0	NÃO	-13,0117	-55,8898
	14/05/2024 13:06:36	MT - SORRISO - Próx. BR-163	Parada do Veículo		Alerta de Software	0	NÃO	-13,0117	-55,8898
	14/05/2024 13:04:36	MT - SORRISO - Próx. BR-163	Parada do Veículo		Alerta de Software	0	NÃO	-13,0117	-55,8898
	14/05/2024 13:02:36	MT - SORRISO - Próx. BR-163	Parada do Veículo		Alerta de Software	0	NÃO	-13,0117	-55,8898
	14/05/2024 13:00:45	MT - SORRISO - Próx. BR-163	Parada do Veículo		Alerta de Software	0	NÃO	-13,0117	-55,8898
	14/05/2024 13:00:45	MT - SORRISO - Próx. BR-163			Posição Normal	0	NÃO	-13,0117	-55,8898

RELATÓRIO ANALÍTICO POR VEÍCULO

Período: 10/05/2024 00:00:00 à 17/05/2024 00:00:00

Identificador: DVN4H08 LUIZ SC R 450 2021

Placa: DVN4H08

- Legenda:**
-  Mensagens enviadas do Veículo (Veículo -> Central)
 -  Mensagens enviadas do Veículo (Controle de Jornada Cliente)
 -  Mensagens enviadas da Central (Central -> Veículo)



Sentido:	Data e Hora:	Localização:	Mensagem:	Modo Emergência	Tipo Mensagem:	Vel. (Km/h)	Log ?	Latitude	Longitude
	14/05/2024 12:58:36	MT - SORRISO - Próx. BR-163	Parada do Veículo		Alerta de Software	0	NÃO	-13,0117	-55,8898
	14/05/2024 12:57:23	MT - SORRISO - Próx. BR-163	Parada do Veículo		Alerta de Software	0	NÃO	-13,0117	-55,8898
	14/05/2024 12:57:23	MT - SORRISO - Próx. BR-163	Porta do Carona aberta		Evento	0	NÃO	-13,0117	-55,8898
	14/05/2024 12:56:36	MT - SORRISO - Próx. BR-163	Parada do Veículo		Alerta de Software	0	NÃO	-13,0117	-55,8898
	14/05/2024 12:54:36	MT - SORRISO - Próx. BR-163	Parada do Veículo		Alerta de Software	0	NÃO	-13,0117	-55,8898
	14/05/2024 12:52:36	MT - SORRISO - Próx. BR-163	Parada do Veículo		Alerta de Software	0	NÃO	-13,0117	-55,8898
	14/05/2024 12:51:13	MT - SORRISO - Próx. BR-163	Porta do Carona aberta		Status	0	NÃO	-13,0117	-55,8898
	14/05/2024 12:51:13	MT - SORRISO - Próx. BR-163	Porta do Motorista aberta		Evento	0	NÃO	-13,0117	-55,8898
	14/05/2024 12:51:13	MT - SORRISO - Próx. BR-163	Parada do Veículo		Alerta de Software	0	NÃO	-13,0117	-55,8898
	14/05/2024 12:51:10	MT - SORRISO - Próx. BR-163	Porta do Carona aberta		Status	0	NÃO	-13,0117	-55,8898
	14/05/2024 12:51:10	MT - SORRISO - Próx. BR-163	Ignição desligada		Evento	0	NÃO	-13,0117	-55,8898
	14/05/2024 12:50:49	MT - SORRISO - Próx. BR-163	Ignição ligada		Status	0	NÃO	-13,0117	-55,8898
	14/05/2024 12:50:49	MT - SORRISO - Próx. BR-163	Porta do Carona aberta		Evento	0	NÃO	-13,0117	-55,8898
	14/05/2024 12:50:49	MT - SORRISO - Próx. BR-163	Parada do Veículo		Alerta de Software	0	NÃO	-13,0117	-55,8898
	14/05/2024 12:50:36	MT - SORRISO - Próx. BR-163	Ignição ligada		Status	3	NÃO	-13,0118	-55,8898
	14/05/2024 12:50:18	MT - SORRISO - Próx. BR-163	Ignição ligada		Status	2	NÃO	-13,0118	-55,8898
	14/05/2024 12:50:18	MT - SORRISO - Próx. BR-163	Senha identificada, condutor LUCAS CARDOSO DA COSTA		Evento	2	NÃO	-13,0118	-55,8898
	14/05/2024 12:50:00	MT - SORRISO - Próx. BR-163	PARADA FISCALIZACAO PARADA FISCALIZACAO		Macro		NÃO	-13,0116	-55,8898
	14/05/2024 12:48:36	MT - SORRISO - Próx. BR-163	Ignição ligada		Status	14	NÃO	-13,0116	-55,8910
	14/05/2024 12:46:36	MT - SORRISO - BR-163	Ignição ligada		Status	78	NÃO	-13,0320	-55,8991
	14/05/2024 12:44:36	MT - LUCAS DO RIO VERDE - BR-163	Ignição ligada		Status	73	NÃO	-13,0529	-55,9101
	14/05/2024 12:42:36	MT - LUCAS DO RIO VERDE - BR-163	Ignição ligada		Status	55	NÃO	-13,0625	-55,9199
	14/05/2024 12:41:10	MT - LUCAS DO RIO VERDE - BR-163	Ignição ligada		Status	14	NÃO	-13,0687	-55,9262
	14/05/2024 12:41:10	MT - LUCAS DO RIO VERDE - BR-163	Senha identificada, condutor LUCAS CARDOSO DA COSTA		Evento	14	NÃO	-13,0687	-55,9262
	14/05/2024 12:40:53	MT - LUCAS DO RIO VERDE - BR-163	REINICIO DE VIAGEM REINICIO DE VIAGEM		Macro		NÃO	-13,0689	-55,9263
	14/05/2024 12:40:45	MT - LUCAS DO RIO VERDE - BR-163	Ignição ligada		Evento	0	NÃO	-13,0689	-55,9263
	14/05/2024 12:40:36	MT - LUCAS DO RIO VERDE - BR-163	Porta do Motorista aberta		Status	0	NÃO	-13,0689	-55,9263
	14/05/2024 12:40:14	MT - LUCAS DO RIO VERDE - BR-163	Parada do Veículo		Alerta de Software	0	NÃO	-13,0689	-55,9263
	14/05/2024 12:40:14	MT - LUCAS DO RIO VERDE - BR-163	Porta do Carona aberta		Status	0	NÃO	-13,0689	-55,9263
	14/05/2024 12:40:14	MT - LUCAS DO RIO VERDE - BR-163	Porta do Motorista aberta		Evento	0	NÃO	-13,0689	-55,9263
	14/05/2024 12:39:57	MT - LUCAS DO RIO VERDE - BR-163	Porta do Carona aberta		Evento	0	NÃO	-13,0689	-55,9263
	14/05/2024 12:39:57	MT - LUCAS DO RIO VERDE - BR-163	Parada do Veículo		Alerta de Software	0	NÃO	-13,0689	-55,9263
	14/05/2024 12:38:39	MT - LUCAS DO RIO VERDE - BR-163	Parada do Veículo		Alerta de Software	0	NÃO	-13,0689	-55,9263
	14/05/2024 12:38:39	MT - LUCAS DO RIO VERDE - BR-163	Porta do Carona aberta		Evento	0	NÃO	-13,0689	-55,9263
	14/05/2024 12:38:36	MT - LUCAS DO RIO VERDE - BR-163	Parada do Veículo		Alerta de Software	0	NÃO	-13,0689	-55,9263
	14/05/2024 12:36:36	MT - LUCAS DO RIO VERDE - BR-163	Parada do Veículo		Alerta de Software	0	NÃO	-13,0689	-55,9263
	14/05/2024 12:34:36	MT - LUCAS DO RIO VERDE - BR-163	Parada do Veículo		Alerta de Software	0	NÃO	-13,0689	-55,9263

RELATÓRIO ANALÍTICO POR VEÍCULO





































Período: 10/05/2024 00:00:00 à 17/05/2024 00:00:00

Identificador: DVN4H08 LUIZ SC R 450 2021

Placa: DVN4H08

- Legenda:**
-  Mensagens enviadas do Veículo (Veículo -> Central)
 -  Mensagens enviadas do Veículo (Controle de Jornada Cliente)
 -  Mensagens enviadas da Central (Central -> Veículo)



Sentido:	Data e Hora:	Localização:	Mensagem:	Modo Emergência	Tipo Mensagem:	Vel. (Km/h)	Log ?	Latitude	Longitude
	14/05/2024 12:33:35	MT - LUCAS DO RIO VERDE - BR-163	Parada do Veículo		Alerta de Software	0	NÃO	-13,0689	-55,9263
	14/05/2024 12:33:35	MT - LUCAS DO RIO VERDE - BR-163	Porta do Carona aberta		Evento	0	NÃO	-13,0689	-55,9263
	14/05/2024 12:32:36	MT - LUCAS DO RIO VERDE - BR-163	Parada do Veículo		Alerta de Software	0	NÃO	-13,0689	-55,9263
	14/05/2024 12:30:36	MT - LUCAS DO RIO VERDE - BR-163	Parada do Veículo		Alerta de Software	0	NÃO	-13,0689	-55,9263
	14/05/2024 12:28:36	MT - LUCAS DO RIO VERDE - BR-163	Parada do Veículo		Alerta de Software	0	NÃO	-13,0689	-55,9263
	14/05/2024 12:26:36	MT - LUCAS DO RIO VERDE - BR-163	Parada do Veículo		Alerta de Software	0	NÃO	-13,0689	-55,9263
	14/05/2024 12:24:36	MT - LUCAS DO RIO VERDE - BR-163	Parada do Veículo		Alerta de Software	0	NÃO	-13,0689	-55,9263
	14/05/2024 12:22:36	MT - LUCAS DO RIO VERDE - BR-163	Parada do Veículo		Alerta de Software	0	NÃO	-13,0689	-55,9263
	14/05/2024 12:20:36	MT - LUCAS DO RIO VERDE - BR-163	Parada do Veículo		Alerta de Software	0	NÃO	-13,0689	-55,9263
	14/05/2024 12:18:36	MT - LUCAS DO RIO VERDE - BR-163	Parada do Veículo		Alerta de Software	0	NÃO	-13,0689	-55,9263
	14/05/2024 12:16:36	MT - LUCAS DO RIO VERDE - BR-163	Parada do Veículo		Alerta de Software	0	NÃO	-13,0689	-55,9263
	14/05/2024 12:14:36	MT - LUCAS DO RIO VERDE - BR-163	Parada do Veículo		Alerta de Software	0	NÃO	-13,0689	-55,9263
	14/05/2024 12:12:36	MT - LUCAS DO RIO VERDE - BR-163	Parada do Veículo		Alerta de Software	0	NÃO	-13,0689	-55,9263
	14/05/2024 12:10:36	MT - LUCAS DO RIO VERDE - BR-163	Parada do Veículo		Alerta de Software	0	NÃO	-13,0689	-55,9263
	14/05/2024 12:08:36	MT - LUCAS DO RIO VERDE - BR-163	Parada do Veículo		Alerta de Software	0	NÃO	-13,0689	-55,9263
	14/05/2024 12:06:40	MT - LUCAS DO RIO VERDE - BR-163	Porta do Carona aberta		Status	0	NÃO	-13,0689	-55,9263
	14/05/2024 12:06:40	MT - LUCAS DO RIO VERDE - BR-163	Porta do Motorista aberta		Evento	0	NÃO	-13,0689	-55,9263
	14/05/2024 12:06:40	MT - LUCAS DO RIO VERDE - BR-163	Parada do Veículo		Alerta de Software	0	NÃO	-13,0689	-55,9263
	14/05/2024 12:06:36	MT - LUCAS DO RIO VERDE - BR-163	Porta do Carona aberta		Status	0	NÃO	-13,0689	-55,9263
	14/05/2024 12:06:35	MT - LUCAS DO RIO VERDE - BR-163	Parada do Veículo		Alerta de Software	0	NÃO	-13,0689	-55,9263
	14/05/2024 12:06:35	MT - LUCAS DO RIO VERDE - BR-163	Porta do Carona aberta		Status	0	NÃO	-13,0689	-55,9263
	14/05/2024 12:06:35	MT - LUCAS DO RIO VERDE - BR-163	Ignição desligada		Evento	0	NÃO	-13,0689	-55,9263
	14/05/2024 12:06:15	MT - LUCAS DO RIO VERDE - BR-163	Porta do Carona aberta		Evento	0	NÃO	-13,0689	-55,9263
	14/05/2024 12:06:15	MT - LUCAS DO RIO VERDE - BR-163	Ignição ligada		Status	0	NÃO	-13,0689	-55,9263
	14/05/2024 12:06:15	MT - LUCAS DO RIO VERDE - BR-163	Parada do Veículo		Alerta de Software	0	NÃO	-13,0689	-55,9263
	14/05/2024 12:06:07	MT - LUCAS DO RIO VERDE - BR-163	Ignição ligada		Status	0	NÃO	-13,0689	-55,9263
	14/05/2024 12:06:07	MT - LUCAS DO RIO VERDE - BR-163	Senha identificada, condutor LUCAS CARDOSO DA COSTA		Evento	0	NÃO	-13,0689	-55,9263
	14/05/2024 12:05:51	MT - LUCAS DO RIO VERDE - BR-163	PARADA FISCALIZACAO PARADA FISCALIZACAO		Macro		NÃO	-13,0691	-55,9265
	14/05/2024 12:04:36	MT - LUCAS DO RIO VERDE - BR-163	Ignição ligada		Status	21	NÃO	-13,0703	-55,9278
	14/05/2024 12:02:36	MT - LUCAS DO RIO VERDE - BR-163	Ignição ligada		Status	20	NÃO	-13,0800	-55,9377
	14/05/2024 12:00:36	MT - LUCAS DO RIO VERDE - BR-163	Ignição ligada		Status	69	NÃO	-13,0902	-55,9439
	14/05/2024 11:58:36	MT - LUCAS DO RIO VERDE - BR-163	Ignição ligada		Status	75	NÃO	-13,1106	-55,9531
	14/05/2024 11:56:36	MT - LUCAS DO RIO VERDE - BR-163	Ignição ligada		Status	76	NÃO	-13,1311	-55,9624
	14/05/2024 11:54:36	MT - LUCAS DO RIO VERDE - Próx. BR-163	Ignição ligada		Status	75	NÃO	-13,1516	-55,9716
	14/05/2024 11:52:36	MT - LUCAS DO RIO VERDE - BR-163	Ignição ligada		Status	75	NÃO	-13,1722	-55,9809
	14/05/2024 11:50:36	MT - LUCAS DO RIO VERDE - Próx. BR-163	Ignição ligada		Status	75	NÃO	-13,1927	-55,9901
	14/05/2024 11:48:36	MT - LUCAS DO RIO VERDE - BR-163	Ignição ligada		Status	61	NÃO	-13,2127	-55,9991

RELATÓRIO ANALÍTICO POR VEÍCULO






































Período: 10/05/2024 00:00:00 à 17/05/2024 00:00:00

Identificador: DVN4H08 LUIZ SC R 450 2021

Placa: DVN4H08

- Legenda:**
-  Mensagens enviadas do Veículo (Veículo -> Central)
 -  Mensagens enviadas do Veículo (Controle de Jornada Cliente)
 -  Mensagens enviadas da Central (Central -> Veículo)



Sentido:	Data e Hora:	Localização:	Mensagem:	Modo Emergência	Tipo Mensagem:	Vel. (Km/h)	Log ?	Latitude	Longitude
	14/05/2024 11:47:16	MT - LUCAS DO RIO VERDE - BR-163			Posição Normal	71	NÃO	-13,2253	-56,0047
	14/05/2024 11:46:36	MT - LUCAS DO RIO VERDE - BR-163	Ignição ligada		Status	55	NÃO	-13,2314	-56,0074
	14/05/2024 11:45:08	MT - LUCAS DO RIO VERDE - BR-163	Senha identificada, condutor LUCAS CARDOSO DA COSTA		Evento	16	NÃO	-13,2422	-56,0122
	14/05/2024 11:45:08	MT - LUCAS DO RIO VERDE - BR-163	Ignição ligada		Status	16	NÃO	-13,2422	-56,0122
	14/05/2024 11:44:51	MT - LUCAS DO RIO VERDE - Próx. BR-163	REINICIO DE VIAGEM REINICIO DE VIAGEM		Macro		NÃO	-13,2426	-56,0123
	14/05/2024 11:44:36	MT - LUCAS DO RIO VERDE - BR-163	Ignição ligada		Status	0	NÃO	-13,2426	-56,0124
	14/05/2024 11:44:36	MT - LUCAS DO RIO VERDE - BR-163	Parada do Veículo		Alerta de Software	0	NÃO	-13,2426	-56,0124
	14/05/2024 11:42:36	MT - LUCAS DO RIO VERDE - BR-163	Parada do Veículo		Alerta de Software	0	NÃO	-13,2426	-56,0124
	14/05/2024 11:42:36	MT - LUCAS DO RIO VERDE - BR-163	Ignição ligada		Status	0	NÃO	-13,2426	-56,0124
	14/05/2024 11:40:36	MT - LUCAS DO RIO VERDE - BR-163	Ignição ligada		Status	0	NÃO	-13,2426	-56,0124
	14/05/2024 11:40:36	MT - LUCAS DO RIO VERDE - BR-163	Parada do Veículo		Alerta de Software	0	NÃO	-13,2426	-56,0124
	14/05/2024 11:39:06	MT - LUCAS DO RIO VERDE - BR-163			Posição Normal	0	NÃO	-13,2426	-56,0124
	14/05/2024 11:39:06	MT - LUCAS DO RIO VERDE - BR-163	Parada do Veículo		Alerta de Software	0	NÃO	-13,2426	-56,0124
	14/05/2024 11:38:36	MT - LUCAS DO RIO VERDE - BR-163	Ignição ligada		Status	0	NÃO	-13,2426	-56,0124
	14/05/2024 11:36:36	MT - LUCAS DO RIO VERDE - BR-163	Ignição ligada		Status	0	NÃO	-13,2426	-56,0124
	14/05/2024 11:34:36	MT - LUCAS DO RIO VERDE - BR-163	Ignição ligada		Status	0	NÃO	-13,2426	-56,0124
	14/05/2024 11:32:36	MT - LUCAS DO RIO VERDE - BR-163	Ignição ligada		Status	0	SIM	-13,2426	-56,0124
	14/05/2024 11:31:21	MT - LUCAS DO RIO VERDE - BR-163	Ignição ligada		Status	0	SIM	-13,2426	-56,0124
	14/05/2024 11:31:21	MT - LUCAS DO RIO VERDE - BR-163	Senha identificada, condutor LUCAS CARDOSO DA COSTA		Evento	0	SIM	-13,2426	-56,0124
	14/05/2024 11:31:13	MT - LUCAS DO RIO VERDE - BR-163	Ignição ligada		Evento	0	SIM	-13,2426	-56,0124
	14/05/2024 11:31:04	MT - LUCAS DO RIO VERDE - BR-163	SIGA E PARE SIGA E PARE		Macro		NÃO	-13,2425	-56,0123
	14/05/2024 11:30:52	MT - LUCAS DO RIO VERDE - BR-163	Ignição desligada		Evento	0	SIM	-13,2426	-56,0124
	14/05/2024 11:30:36	MT - LUCAS DO RIO VERDE - BR-163	Ignição ligada		Status	0	SIM	-13,2426	-56,0124
	14/05/2024 11:28:36	MT - LUCAS DO RIO VERDE - BR-163	Ignição ligada		Status	73	SIM	-13,2455	-56,0137
	14/05/2024 11:26:36	MT - LUCAS DO RIO VERDE - BR-163	Ignição ligada		Status	39	SIM	-13,2658	-56,0225
	14/05/2024 11:24:36	MT - LUCAS DO RIO VERDE - BR-163	Ignição ligada		Status	77	NÃO	-13,2850	-56,0311
	14/05/2024 11:22:36	MT - LUCAS DO RIO VERDE - BR-163	Ignição ligada		Status	59	NÃO	-13,3067	-56,0406
	14/05/2024 11:21:02	MT - LUCAS DO RIO VERDE - BR-163			Posição Normal	74	NÃO	-13,3195	-56,0462
	14/05/2024 11:20:36	MT - LUCAS DO RIO VERDE - BR-163	Ignição ligada		Status	73	NÃO	-13,3237	-56,0480
	14/05/2024 11:18:36	MT - LUCAS DO RIO VERDE - BR-163	Ignição ligada		Status	75	NÃO	-13,3448	-56,0573
	14/05/2024 11:16:36	MT - LUCAS DO RIO VERDE - BR-163	Ignição ligada		Status	76	NÃO	-13,3641	-56,0687
	14/05/2024 11:14:36	MT - LUCAS DO RIO VERDE - BR-163	Ignição ligada		Status	77	NÃO	-13,3802	-56,0857
	14/05/2024 11:14:36	MT - LUCAS DO RIO VERDE - BR-163	Ignição ligada		Status	77	SIM	-13,3803	-56,0858
	14/05/2024 11:12:36	MT - LUCAS DO RIO VERDE - BR-163	Ignição ligada		Status	77	SIM	-13,4011	-56,0873
	14/05/2024 11:10:36	MT - LUCAS DO RIO VERDE - BR-163	Ignição ligada		Status	79	SIM	-13,4232	-56,0800
	14/05/2024 11:08:36	MT - LUCAS DO RIO VERDE - BR-163	Ignição ligada		Status	77	SIM	-13,4460	-56,0834
	14/05/2024 11:06:36	MT - NOVA MUTUM - BR-163	Ignição ligada		Status	76	SIM	-13,4656	-56,0726

RELATÓRIO ANALÍTICO POR VEÍCULO





































Período: 10/05/2024 00:00:00 à 17/05/2024 00:00:00

Identificador: DVN4H08 LUIZ SC R 450 2021

Placa: DVN4H08




- Legenda:**
-  Mensagens enviadas do Veículo (Veículo -> Central)
 -  Mensagens enviadas do Veículo (Controle de Jornada Cliente)
 -  Mensagens enviadas da Central (Central -> Veículo)







































Sentido:	Data e Hora:	Localização:	Mensagem:	Modo Emergência	Tipo Mensagem:	Vel. (Km/h)	Log ?	Latitude	Longitude
	14/05/2024 11:04:36	MT - NOVA MUTUM - BR-163	Ignição ligada		Status	74	SIM	-13,4839	-56,0593
	14/05/2024 11:02:36	MT - NOVA MUTUM - BR-163	Ignição ligada		Status	75	SIM	-13,5025	-56,0457
	14/05/2024 11:00:36	MT - NOVA MUTUM - BR-163	Ignição ligada		Status	80	SIM	-13,5215	-56,0320
	14/05/2024 10:58:36	MT - NOVA MUTUM - BR-163	Ignição ligada		Status	75	SIM	-13,5433	-56,0270
	14/05/2024 10:56:36	MT - NOVA MUTUM - BR-163	Ignição ligada		Status	75	SIM	-13,5657	-56,0288
	14/05/2024 10:54:36	MT - NOVA MUTUM - BR-163	Ignição ligada		Status	75	SIM	-13,5879	-56,0306
	14/05/2024 10:52:36	MT - NOVA MUTUM - BR-163	Ignição ligada		Status	76	SIM	-13,6107	-56,0325
	14/05/2024 10:50:36	MT - NOVA MUTUM - BR-163	Ignição ligada		Status	74	SIM	-13,6340	-56,0344
	14/05/2024 10:48:36	MT - NOVA MUTUM - BR-163	Ignição ligada		Status	74	SIM	-13,6569	-56,0363
	14/05/2024 10:46:36	MT - NOVA MUTUM - BR-163	Ignição ligada		Status	73	SIM	-13,6792	-56,0382
	14/05/2024 10:44:36	MT - NOVA MUTUM - BR-163	Ignição ligada		Status	65	NÃO	-13,7005	-56,0400
	14/05/2024 10:42:36	MT - NOVA MUTUM - BR-163	Ignição ligada		Status	68	NÃO	-13,7203	-56,0446
	14/05/2024 10:40:36	MT - NOVA MUTUM - BR-163	Ignição ligada		Status	57	NÃO	-13,7395	-56,0500
	14/05/2024 10:38:36	MT - NOVA MUTUM - BR-163	Ignição ligada		Status	73	NÃO	-13,7564	-56,0532
	14/05/2024 10:36:36	MT - NOVA MUTUM - BR-163	Ignição ligada		Status	72	NÃO	-13,7770	-56,0595
	14/05/2024 10:34:36	MT - NOVA MUTUM - BR-163	Ignição ligada		Status	78	NÃO	-13,7992	-56,0684
	14/05/2024 10:32:36	MT - NOVA MUTUM - Avenida São José Aparecido Ribeiro	Ignição ligada		Status	51	NÃO	-13,8192	-56,0763
	14/05/2024 10:30:36	MT - NOVA MUTUM - BR-163	Ignição ligada		Status	27	NÃO	-13,8261	-56,0792
	14/05/2024 10:28:36	MT - NOVA MUTUM - BR-163	Ignição ligada		Status	55	NÃO	-13,8383	-56,0830
	14/05/2024 10:26:36	MT - NOVA MUTUM - BR-163	Ignição ligada		Status	60	NÃO	-13,8558	-56,0852
	14/05/2024 10:24:36	MT - NOVA MUTUM - BR-163	Ignição ligada		Status	72	NÃO	-13,8728	-56,0875
	14/05/2024 10:22:36	MT - NOVA MUTUM - BR-163	Ignição ligada		Status	72	NÃO	-13,8945	-56,0902
	14/05/2024 10:20:36	MT - NOVA MUTUM - BR-163	Ignição ligada		Status	62	NÃO	-13,9160	-56,0929
	14/05/2024 10:18:57	MT - NOVA MUTUM - BR-163			Posição Normal	77	NÃO	-13,9321	-56,0950
	14/05/2024 10:18:36	MT - NOVA MUTUM - BR-163	Ignição ligada		Status	77	NÃO	-13,9361	-56,0955
	14/05/2024 10:16:36	MT - NOVA MUTUM - BR-163	Ignição ligada		Status	83	NÃO	-13,9592	-56,0975
	14/05/2024 10:14:36	MT - NOVA MUTUM - BR-163	Ignição ligada		Status	78	NÃO	-13,9833	-56,0995
	14/05/2024 10:12:36	MT - NOVA MUTUM - BR-163	Ignição ligada		Status	57	SIM	-13,9989	-56,0972
	14/05/2024 10:10:36	MT - NOVA MUTUM - Próx. BR-163	Ignição ligada		Status	53	NÃO	-14,0167	-56,0985
	14/05/2024 10:10:36	MT - NOVA MUTUM - BR-163	Ignição ligada		Status	53	SIM	-14,0167	-56,0986
	14/05/2024 10:08:36	MT - NOVA MUTUM - BR-163	Ignição ligada		Status	72	SIM	-14,0362	-56,0959
	14/05/2024 10:06:36	MT - NOVA MUTUM - BR-163	Ignição ligada		Status	48	SIM	-14,0574	-56,0983
	14/05/2024 10:04:36	MT - NOVA MUTUM - BR-163	Ignição ligada		Status	66	SIM	-14,0766	-56,1081
	14/05/2024 10:02:36	MT - NOVA MUTUM - BR-163	Ignição ligada		Status	76	SIM	-14,0945	-56,1152
	14/05/2024 10:00:36	MT - NOVA MUTUM - BR-163	Ignição ligada		Status	79	SIM	-14,1164	-56,1185
	14/05/2024 09:58:36	MT - NOVA MUTUM - BR-163	Ignição ligada		Status	76	SIM	-14,1334	-56,1081
	14/05/2024 09:56:36	MT - DIAMANTINO - BR-163	Ignição ligada		Status	81	SIM	-14,1508	-56,0972

RELATÓRIO ANALÍTICO POR VEÍCULO

Período: 10/05/2024 00:00:00 à 17/05/2024 00:00:00
Identificador: DVN4H08 LUIZ SC R 450 2021
Placa: DVN4H08

- Legenda:**
-  Mensagens enviadas do Veículo (Veículo -> Central)
 -  Mensagens enviadas do Veículo (Controle de Jornada Cliente)
 -  Mensagens enviadas da Central (Central -> Veículo)



Sentido:	Data e Hora:	Localização:	Mensagem:	Modo Emergência	Tipo Mensagem:	Vel. (Km/h)	Log ?	Latitude	Longitude
	14/05/2024 09:54:36	MT - DIAMANTINO - BR-163	Ignição ligada		Status	78	SIM	-14,1735	-56,0886
	14/05/2024 09:52:36	MT - DIAMANTINO - BR-163	Ignição ligada		Status	84	SIM	-14,1971	-56,0875
	14/05/2024 09:50:36	MT - DIAMANTINO - BR-163	Ignição ligada		Status	75	SIM	-14,2190	-56,0932
	14/05/2024 09:48:36	MT - DIAMANTINO - BR-163	Ignição ligada		Status	78	SIM	-14,2331	-56,1118
	14/05/2024 09:46:36	MT - DIAMANTINO - BR-163	Ignição ligada		Status	32	SIM	-14,2461	-56,1295
	14/05/2024 09:44:36	MT - DIAMANTINO - BR-163	Ignição ligada		Status	6	SIM	-14,2476	-56,1314
	14/05/2024 09:44:30	MT - DIAMANTINO - BR-163	Ignição ligada		Status	4	SIM	-14,2476	-56,1314
	14/05/2024 09:44:30	MT - DIAMANTINO - BR-163	Senha identificada, condutor LUCAS CARDOSO DA COSTA		Evento	4	SIM	-14,2476	-56,1314
	14/05/2024 09:44:14	MT - DIAMANTINO - BR-163	Ignição ligada		Evento	0	SIM	-14,2476	-56,1314
	14/05/2024 09:44:13	MT - DIAMANTINO - BR-163	REINICIO DE VIAGEM REINICIO DE VIAGEM		Macro		NÃO	-14,2475	-56,1313
	14/05/2024 09:43:27	MT - DIAMANTINO - BR-163	Porta do Carona aberta		Status	0	SIM	-14,2476	-56,1314
	14/05/2024 09:43:27	MT - DIAMANTINO - BR-163	Porta do Motorista aberta		Evento	0	SIM	-14,2476	-56,1314
	14/05/2024 09:43:25	MT - DIAMANTINO - BR-163	Porta do Carona aberta		Evento	0	SIM	-14,2476	-56,1314
	14/05/2024 09:40:55	MT - DIAMANTINO - BR-163	Parada do Veículo		Alerta de Software	0	NÃO	-14,2475	-56,1313
	14/05/2024 09:40:55	MT - DIAMANTINO - BR-163	Porta do Motorista aberta		Status	0	NÃO	-14,2475	-56,1313
	14/05/2024 09:40:55	MT - DIAMANTINO - BR-163	Porta do Carona aberta		Evento	0	NÃO	-14,2475	-56,1313
	14/05/2024 09:40:54	MT - DIAMANTINO - BR-163	Ignição desligada		Evento	0	SIM	-14,2476	-56,1314
	14/05/2024 09:40:54	MT - DIAMANTINO - BR-163	Porta do Motorista aberta		Status	0	SIM	-14,2476	-56,1314
	14/05/2024 09:40:49	MT - DIAMANTINO - BR-163	Ignição ligada		Status	0	NÃO	-14,2475	-56,1313
	14/05/2024 09:40:49	MT - DIAMANTINO - BR-163	Porta do Motorista aberta		Evento	0	NÃO	-14,2475	-56,1313
	14/05/2024 09:40:49	MT - DIAMANTINO - BR-163	Parada do Veículo		Alerta de Software	0	NÃO	-14,2475	-56,1313
	14/05/2024 09:40:36	MT - DIAMANTINO - BR-163			Posição Normal	0	NÃO	-14,2475	-56,1313
	14/05/2024 09:40:36	MT - DIAMANTINO - BR-163	Ignição ligada		Status	0	SIM	-14,2476	-56,1315
	14/05/2024 09:40:28	MT - DIAMANTINO - BR-163	Senha identificada, condutor LUCAS CARDOSO DA COSTA		Evento	5	SIM	-14,2477	-56,1315
	14/05/2024 09:40:28	MT - DIAMANTINO - BR-163	Ignição ligada		Status	5	SIM	-14,2477	-56,1315
	14/05/2024 09:40:08	MT - DIAMANTINO - BR-163	PARADA FISCALIZACAO PARADA FISCALIZACAO		Macro		NÃO	-14,2482	-56,1322
	14/05/2024 09:38:36	MT - DIAMANTINO - BR-163	Ignição ligada		Status	78	SIM	-14,2590	-56,1460
	14/05/2024 09:36:36	MT - DIAMANTINO - BR-163	Ignição ligada		Status	55	SIM	-14,2780	-56,1531
	14/05/2024 09:34:36	MT - DIAMANTINO - BR-163	Ignição ligada		Status	83	SIM	-14,2994	-56,1436
	14/05/2024 09:34:00	MT - DIAMANTINO - Próx. BR-163	Ignição ligada		Status	78	NÃO	-14,3052	-56,1390
	14/05/2024 09:32:36	MT - DIAMANTINO - BR-163	Ignição ligada		Status	72	SIM	-14,3205	-56,1422
	14/05/2024 09:31:03	MENSAGEM ENVIADA PELA CENTRAL Enviada por: integração		Ultima Posição	Comando		-		
	14/05/2024 09:30:36	MT - DIAMANTINO - BR-163	Ignição ligada		Status	66	SIM	-14,3420	-56,1479
	14/05/2024 09:28:36	MT - DIAMANTINO - BR-163	Ignição ligada		Status	54	SIM	-14,3583	-56,1485
	14/05/2024 09:26:36	MT - DIAMANTINO - BR-163	Ignição ligada		Status	72	SIM	-14,3728	-56,1318
	14/05/2024 09:24:36	MT - DIAMANTINO - BR-163	Ignição ligada		Status	79	SIM	-14,3900	-56,1173

RELATÓRIO ANALÍTICO POR VEÍCULO






































Período: 10/05/2024 00:00:00 à 17/05/2024 00:00:00

Identificador: DVN4H08 LUIZ SC R 450 2021

Placa: DVN4H08

- Legenda:**
-  Mensagens enviadas do Veículo (Veículo -> Central)
 -  Mensagens enviadas do Veículo (Controle de Jornada Cliente)
 -  Mensagens enviadas da Central (Central -> Veículo)



Sentido:	Data e Hora:	Localização:	Mensagem:	Modo Emergência	Tipo Mensagem:	Vel. (Km/h)	Log ?	Latitude	Longitude
	14/05/2024 09:22:36	MT - DIAMANTINO - BR-163	Ignição ligada		Status	76	SIM	-14,4111	-56,1108
	14/05/2024 09:20:36	MT - DIAMANTINO - Próx. BR-163	Ignição ligada		Status	76	SIM	-14,4307	-56,1151
	14/05/2024 09:18:36	MT - DIAMANTINO - Próx. BR-163	Ignição ligada		Status	78	SIM	-14,4478	-56,1311
	14/05/2024 09:16:36	MT - DIAMANTINO - BR-163	Ignição ligada		Status	75	SIM	-14,4629	-56,1490
	14/05/2024 09:14:36	MT - DIAMANTINO - BR-163	Ignição ligada		Status	75	SIM	-14,4777	-56,1664
	14/05/2024 09:12:36	MT - DIAMANTINO - BR-163	Ignição ligada		Status	85	SIM	-14,4929	-56,1843
	14/05/2024 09:10:36	MT - DIAMANTINO - BR-163	Ignição ligada		Status	75	NÃO	-14,5082	-56,2023
	14/05/2024 09:08:36	MT - DIAMANTINO - BR-163	Ignição ligada		Status	77	NÃO	-14,5234	-56,2205
	14/05/2024 09:06:36	MT - DIAMANTINO - BR-163	Ignição ligada		Status	9	NÃO	-14,5341	-56,2307
	14/05/2024 09:04:36	MT - DIAMANTINO - BR-163	Ignição ligada		Status	59	NÃO	-14,5457	-56,2307
	14/05/2024 09:02:55	MT - NOBRES - Próx. BR-163			Posição Normal	73	NÃO	-14,5611	-56,2200
	14/05/2024 09:02:36	MT - DIAMANTINO - BR-163	Ignição ligada		Status	59	NÃO	-14,5642	-56,2192
	14/05/2024 09:00:36	MT - NOBRES - Próx. BR-163	Ignição ligada		Status	25	NÃO	-14,5759	-56,2226
	14/05/2024 08:58:36	MT - NOBRES - BR-163	Ignição ligada		Status	23	NÃO	-14,5832	-56,2274
	14/05/2024 08:56:36	MT - NOBRES - Próx. BR-163	Ignição ligada		Status	54	SIM	-14,5980	-56,2388
	14/05/2024 08:54:36	MT - NOBRES - Próx. BR-163	Ignição ligada		Status	52	NÃO	-14,6108	-56,2522
	14/05/2024 08:52:36	MT - NOBRES - Próx. BR-163	Ignição ligada		Status	47	NÃO	-14,6207	-56,2622
	14/05/2024 08:50:36	MT - NOBRES - BR-163	Ignição ligada		Status	56	NÃO	-14,6289	-56,2689
	14/05/2024 08:48:36	MT - NOBRES - BR-163	Ignição ligada		Status	82	NÃO	-14,6455	-56,2840
	14/05/2024 08:48:23	MT - NOBRES - Próx. BR-163			Posição Normal	84	NÃO	-14,6471	-56,2859
	14/05/2024 08:46:36	MT - NOBRES - BR-163	Ignição ligada		Status	64	NÃO	-14,6635	-56,2995
	14/05/2024 08:44:36	MT - NOBRES - BR-163	Veículo na Chuva		Status	80	NÃO	-14,6802	-56,3005
	14/05/2024 08:44:36	MT - NOBRES - BR-163	Ignição ligada		Status	80	NÃO	-14,6802	-56,3005
	14/05/2024 08:42:36	MT - NOBRES - BR-163	Ignição ligada		Status	75	NÃO	-14,6978	-56,3145
	14/05/2024 08:40:36	MT - NOBRES - BR-163	Ignição ligada		Status	83	NÃO	-14,7166	-56,3219
	14/05/2024 08:39:19	MT - NOBRES - BR-163			Posição Normal	64	NÃO	-14,7306	-56,3188
	14/05/2024 08:38:36	MT - NOBRES - BR-163	Ignição ligada		Status	76	NÃO	-14,7379	-56,3193
	14/05/2024 08:36:36	MT - NOBRES - BR-163	Veículo na Chuva		Status	78	NÃO	-14,7542	-56,3362
	14/05/2024 08:36:36	MT - NOBRES - BR-163	Ignição ligada		Status	78	NÃO	-14,7542	-56,3362
	14/05/2024 08:34:36	MT - ROSÁRIO OESTE - BR-163	Ignição ligada		Status	74	NÃO	-14,7694	-56,3547
	14/05/2024 08:32:36	MT - ROSÁRIO OESTE - BR-163	Ignição ligada		Status	78	NÃO	-14,7817	-56,3746
	14/05/2024 08:31:46	MT - ROSÁRIO OESTE - BR-163			Posição Normal	77	NÃO	-14,7839	-56,3842
	14/05/2024 08:30:36	MT - ROSÁRIO OESTE - BR-163	Ignição ligada		Status	78	NÃO	-14,7903	-56,3968
	14/05/2024 08:28:36	MT - ROSÁRIO OESTE - Próx. BR-163	Ignição ligada		Status	71	NÃO	-14,8070	-56,4117
	14/05/2024 08:26:36	MT - ROSÁRIO OESTE - BR-163	Ignição ligada		Status	19	NÃO	-14,8185	-56,4271
	14/05/2024 08:24:36	MT - ROSÁRIO OESTE - BR-163	Ignição ligada		Status	17	NÃO	-14,8269	-56,4311
	14/05/2024 08:22:36	MT - ROSÁRIO OESTE - BR-163	Ignição ligada		Status	0	NÃO	-14,8273	-56,4312

RELATÓRIO ANALÍTICO POR VEÍCULO



































Período: 10/05/2024 00:00:00 à 17/05/2024 00:00:00

Identificador: DVN4H08 LUIZ SC R 450 2021

Placa: DVN4H08

- Legenda:**
-  Mensagens enviadas do Veículo (Veículo -> Central)
 -  Mensagens enviadas do Veículo (Controle de Jornada Cliente)
 -  Mensagens enviadas da Central (Central -> Veículo)



Sentido:	Data e Hora:	Localização:	Mensagem:	Modo Emergência	Tipo Mensagem:	Vel. (Km/h)	Log ?	Latitude	Longitude
	14/05/2024 08:22:36	MT - ROSÁRIO OESTE - BR-163	Parada do Veículo		Alerta de Software	0	NÃO	-14,8273	-56,4312
	14/05/2024 08:20:36	MT - ROSÁRIO OESTE - BR-163	Ignição ligada		Status	14	NÃO	-14,8277	-56,4312
	14/05/2024 08:18:36	MT - ROSÁRIO OESTE - BR-163	Ignição ligada		Status	35	NÃO	-14,8392	-56,4395
	14/05/2024 08:16:36	MT - ROSÁRIO OESTE - BR-163	Ignição ligada		Status	14	NÃO	-14,8424	-56,4433
	14/05/2024 08:14:36	MT - ROSÁRIO OESTE - BR-163	Ignição ligada		Status	79	NÃO	-14,8545	-56,4517
	14/05/2024 08:12:44	MT - ROSÁRIO OESTE - BR-163	Ignição ligada		Status	69	NÃO	-14,8743	-56,4601
	14/05/2024 08:12:36	MT - ROSÁRIO OESTE - BR-163	Ignição ligada		Status	73	NÃO	-14,8758	-56,4605
	14/05/2024 08:12:28	MENSAGEM ENVIADA PELA CENTRAL Enviada por: integração		Ultima Posição	Comando	-	-	-	-
	14/05/2024 08:11:33	MT - ROSÁRIO OESTE - BR-163			Posição Normal	72	NÃO	-14,8877	-56,4635
	14/05/2024 08:10:36	MT - ROSÁRIO OESTE - BR-163	Ignição ligada		Status	76	NÃO	-14,8977	-56,4661
	14/05/2024 08:08:36	MT - ROSÁRIO OESTE - BR-163	Ignição ligada		Status	76	NÃO	-14,9184	-56,4764
	14/05/2024 08:06:36	MT - ROSÁRIO OESTE - BR-163	Ignição ligada		Status	79	SIM	-14,9368	-56,4913
	14/05/2024 08:04:36	MT - ROSÁRIO OESTE - BR-163	Ignição ligada		Status	77	SIM	-14,9536	-56,5075
	14/05/2024 08:02:36	MT - ROSÁRIO OESTE - BR-163	Ignição ligada		Status	78	SIM	-14,9742	-56,5179
	14/05/2024 08:00:36	MT - ROSÁRIO OESTE - BR-163	Ignição ligada		Status	80	SIM	-14,9979	-56,5170
	14/05/2024 07:58:36	MT - ROSÁRIO OESTE - BR-163	Ignição ligada		Status	76	SIM	-15,0209	-56,5146
	14/05/2024 07:56:36	MT - ROSÁRIO OESTE - BR-163	Ignição ligada		Status	77	SIM	-15,0404	-56,5157
	14/05/2024 07:54:36	MT - ROSÁRIO OESTE - BR-163	Ignição ligada		Status	74	SIM	-15,0638	-56,5173
	14/05/2024 07:52:36	MT - ROSÁRIO OESTE - BR-163	Ignição ligada		Status	73	SIM	-15,0854	-56,5187
	14/05/2024 07:51:55	MT - ROSÁRIO OESTE - BR-163			Posição Normal	76	NÃO	-15,0931	-56,5193
	14/05/2024 07:50:36	MT - ROSÁRIO OESTE - BR-163	Ignição ligada		Status	83	NÃO	-15,1079	-56,5203
	14/05/2024 07:48:36	MT - ROSÁRIO OESTE - BR-163	Ignição ligada		Status	62	NÃO	-15,1295	-56,5218
	14/05/2024 07:46:36	MT - JANGADA - BR-163	Ignição ligada		Status	83	SIM	-15,1530	-56,5234
	14/05/2024 07:44:36	MT - JANGADA - BR-163	Ignição ligada		Status	61	SIM	-15,1769	-56,5239
	14/05/2024 07:42:36	MT - JANGADA - BR-163	Ignição ligada		Status	72	NÃO	-15,1951	-56,5122
	14/05/2024 07:40:36	MT - JANGADA - BR-163	Ignição ligada		Status	61	NÃO	-15,2139	-56,5033
	14/05/2024 07:38:36	MT - JANGADA - BR-163	Ignição ligada		Status	39	NÃO	-15,2304	-56,4962
	14/05/2024 07:36:36	MT - JANGADA - Avenida Marechal Rondon	Ignição ligada		Status	5	NÃO	-15,2358	-56,4924
	14/05/2024 07:35:31	MT - JANGADA - Avenida Marechal Rondon	Ignição ligada		Status	2	NÃO	-15,2367	-56,4913
	14/05/2024 07:35:31	MT - JANGADA - Avenida Marechal Rondon	Senha identificada, condutor LUCAS CARDOSO DA COSTA		Evento	2	NÃO	-15,2367	-56,4913
	14/05/2024 07:35:14	MT - JANGADA - Avenida Marechal Rondon	REINICIO DE VIAGEM REINICIO DE VIAGEM		Macro		NÃO	-15,2367	-56,4913
	14/05/2024 07:35:13	MT - JANGADA - Avenida Marechal Rondon	Ignição ligada		Evento	0	NÃO	-15,2367	-56,4913
	14/05/2024 07:35:13	MT - JANGADA - Avenida Marechal Rondon	Parada do Veículo		Alerta de Software	0	NÃO	-15,2367	-56,4913
	14/05/2024 07:34:47	MT - JANGADA - Avenida Marechal Rondon	Porta do Motorista aberta		Evento	0	NÃO	-15,2367	-56,4913
	14/05/2024 07:34:36	MT - JANGADA - Avenida Marechal Rondon	Porta do Carona aberta		Status	0	NÃO	-15,2367	-56,4913
	14/05/2024 07:34:36	MT - JANGADA - Avenida Marechal Rondon	Parada do Veículo		Alerta de Software	0	NÃO	-15,2367	-56,4913
	14/05/2024 07:34:22	MT - JANGADA - Avenida Marechal Rondon	Parada do Veículo		Alerta de Software	0	NÃO	-15,2367	-56,4913

RELATÓRIO ANALÍTICO POR VEÍCULO






































Período: 10/05/2024 00:00:00 à 17/05/2024 00:00:00

Identificador: DVN4H08 LUIZ SC R 450 2021

Placa: DVN4H08

- Legenda:**
-  Mensagens enviadas do Veículo (Veículo -> Central)
 -  Mensagens enviadas do Veículo (Controle de Jornada Cliente)
 -  Mensagens enviadas da Central (Central -> Veículo)



Sentido:	Data e Hora:	Localização:	Mensagem:	Modo Emergência	Tipo Mensagem:	Vel. (Km/h)	Log ?	Latitude	Longitude
	14/05/2024 07:34:22	MT - JANGADA - Avenida Marechal Rondon	Porta do Carona aberta		Evento	0	NÃO	-15,2367	-56,4913
	14/05/2024 07:32:36	MT - JANGADA - Avenida Marechal Rondon	Parada do Veículo		Alerta de Software	0	NÃO	-15,2367	-56,4913
	14/05/2024 07:30:36	MT - JANGADA - Avenida Marechal Rondon	Parada do Veículo		Alerta de Software	0	NÃO	-15,2367	-56,4913
	14/05/2024 07:28:36	MT - JANGADA - Avenida Marechal Rondon	Parada do Veículo		Alerta de Software	0	NÃO	-15,2367	-56,4913
	14/05/2024 07:26:36	MT - JANGADA - Avenida Marechal Rondon	Parada do Veículo		Alerta de Software	0	NÃO	-15,2367	-56,4913
	14/05/2024 07:24:36	MT - JANGADA - Avenida Marechal Rondon	Parada do Veículo		Alerta de Software	0	NÃO	-15,2367	-56,4913
	14/05/2024 07:22:36	MT - JANGADA - Avenida Marechal Rondon	Parada do Veículo		Alerta de Software	0	NÃO	-15,2367	-56,4913
	14/05/2024 07:20:36	MT - JANGADA - Avenida Marechal Rondon	Parada do Veículo		Alerta de Software	0	NÃO	-15,2367	-56,4913
	14/05/2024 07:18:36	MT - JANGADA - Avenida Marechal Rondon	Parada do Veículo		Alerta de Software	0	NÃO	-15,2367	-56,4913
	14/05/2024 07:16:48	MT - JANGADA - Avenida Marechal Rondon	Porta do Motorista aberta		Status	0	NÃO	-15,2367	-56,4913
	14/05/2024 07:16:48	MT - JANGADA - Avenida Marechal Rondon	Porta do Carona aberta		Evento	0	NÃO	-15,2367	-56,4913
	14/05/2024 07:16:48	MT - JANGADA - Avenida Marechal Rondon	Parada do Veículo		Alerta de Software	0	NÃO	-15,2367	-56,4913
	14/05/2024 07:16:43	MT - JANGADA - Avenida Marechal Rondon	Porta do Motorista aberta		Evento	0	NÃO	-15,2367	-56,4913
	14/05/2024 07:16:37	MT - JANGADA - Avenida Marechal Rondon	Ignição desligada		Evento	0	NÃO	-15,2367	-56,4913
	14/05/2024 07:16:36	MT - JANGADA - Avenida Marechal Rondon	Ignição ligada		Status	0	NÃO	-15,2367	-56,4913
	14/05/2024 07:16:27	MT - JANGADA - Avenida Marechal Rondon	Ignição ligada		Status	0	NÃO	-15,2367	-56,4913
	14/05/2024 07:16:27	MT - JANGADA - Avenida Marechal Rondon	Senha identificada, condutor LUCAS CARDOSO DA COSTA		Evento	0	NÃO	-15,2367	-56,4913
	14/05/2024 07:16:11	MT - JANGADA - Avenida Marechal Rondon	PARADA FISCALIZACAO PARADA FISCALIZACAO		Macro		NÃO	-15,2367	-56,4912
	14/05/2024 07:14:36	MT - JANGADA - Avenida Marechal Rondon	Ignição ligada		Status	31	NÃO	-15,2385	-56,4885
	14/05/2024 07:14:36	MT - JANGADA - Avenida Marechal Rondon	Veículo na Chuva		Status	31	NÃO	-15,2385	-56,4885
	14/05/2024 07:12:36	MT - JANGADA - BR-163	Ignição ligada		Status	82	NÃO	-15,2496	-56,4701
	14/05/2024 07:10:36	MT - JANGADA - BR-163	Veículo na Chuva		Status	84	NÃO	-15,2655	-56,4539
	14/05/2024 07:10:36	MT - JANGADA - BR-163	Ignição ligada		Status	84	NÃO	-15,2655	-56,4539
	14/05/2024 07:08:36	MT - JANGADA - BR-163	Ignição ligada		Status	83	NÃO	-15,2840	-56,4380
	14/05/2024 07:08:36	MT - JANGADA - BR-163	Veículo na Chuva		Status	83	NÃO	-15,2840	-56,4380
	14/05/2024 07:06:36	MT - JANGADA - BR-163	Ignição ligada		Status	83	NÃO	-15,3072	-56,4347
	14/05/2024 07:06:13	MT - JANGADA - BR-163			Posição Normal	73	NÃO	-15,3115	-56,4333
	14/05/2024 07:04:36	MT - JANGADA - BR-163	Ignição ligada		Status	72	NÃO	-15,3275	-56,4260
	14/05/2024 07:04:36	MT - JANGADA - BR-163	Veículo na Chuva		Status	72	NÃO	-15,3275	-56,4260
	14/05/2024 07:02:36	MT - ACORIZAL - BR-163	Ignição ligada		Status	51	NÃO	-15,3456	-56,4173
	14/05/2024 07:00:36	MT - ACORIZAL - Próx. BR-163	Ignição ligada		Status	49	NÃO	-15,3580	-56,4122
	14/05/2024 07:00:36	MT - JANGADA - BR-163	Ignição ligada		Status	49	SIM	-15,3580	-56,4123
	14/05/2024 06:58:36	MT - JANGADA - BR-163	Veículo na Chuva		Status	58	SIM	-15,3725	-56,4044
	14/05/2024 06:58:36	MT - JANGADA - BR-163	Ignição ligada		Status	58	SIM	-15,3725	-56,4044
	14/05/2024 06:56:36	MT - JANGADA - BR-163	Ignição ligada		Status	38	SIM	-15,3848	-56,3965
	14/05/2024 06:56:36	MT - JANGADA - BR-163	Veículo na Chuva		Status	38	SIM	-15,3848	-56,3965
	14/05/2024 06:55:21	MT - ACORIZAL - BR-163	Ignição ligada		Status	49	NÃO	-15,3920	-56,3912

RELATÓRIO ANALÍTICO POR VEÍCULO

Período: 10/05/2024 00:00:00 à 17/05/2024 00:00:00

Identificador: DVN4H08 LUIZ SC R 450 2021

Placa: DVN4H08

Legenda:

Mensagens enviadas do Veículo (Veículo -> Central)

Mensagens enviadas do Veículo (Controle de Jornada Cliente)

Mensagens enviadas da Central (Central -> Veículo)



Sentido:	Data e Hora:	Localização:	Mensagem:	Modo Emergência	Tipo Mensagem:	Vel. (Km/h)	Log ?	Latitude	Longitude
	14/05/2024 06:54:36	MT - JANGADA - BR-163	Ignição ligada		Status	54	SIM	-15,3957	-56,3868
	14/05/2024 06:52:36	MT - JANGADA - BR-163	Ignição ligada		Status	51	SIM	-15,4063	-56,3682
	14/05/2024 06:52:31	MENSAGEM ENVIADA PELA CENTRAL Enviada por: integração	Última Posição		Comando		-		
	14/05/2024 06:50:36	MT - ACORIZAL - BR-163	Ignição ligada		Status	58	SIM	-15,4121	-56,3558
	14/05/2024 06:50:36	MT - ACORIZAL - BR-163	Veículo na Chuva		Status	58	SIM	-15,4121	-56,3558
	14/05/2024 06:48:36	MT - VÁRZEA GRANDE - BR-163	Ignição ligada		Status	46	SIM	-15,4223	-56,3452
	14/05/2024 06:46:36	MT - VÁRZEA GRANDE - BR-163	Ignição ligada		Status	56	SIM	-15,4358	-56,3373
	14/05/2024 06:44:36	MT - VÁRZEA GRANDE - BR-163	Ignição ligada		Status	50	SIM	-15,4484	-56,3281
	14/05/2024 06:42:36	MT - VÁRZEA GRANDE - BR-163	Veículo na Chuva		Status	57	SIM	-15,4625	-56,3194
	14/05/2024 06:42:36	MT - VÁRZEA GRANDE - BR-163	Ignição ligada		Status	57	SIM	-15,4625	-56,3194
	14/05/2024 06:40:36	MT - VÁRZEA GRANDE - BR-163	Ignição ligada		Status	62	SIM	-15,4733	-56,3050
	14/05/2024 06:40:36	MT - VÁRZEA GRANDE - BR-163	Veículo na Chuva		Status	62	SIM	-15,4733	-56,3050
	14/05/2024 06:38:36	MT - VÁRZEA GRANDE - BR-163	Veículo na Chuva		Status	44	SIM	-15,4796	-56,2914
	14/05/2024 06:38:36	MT - VÁRZEA GRANDE - BR-163	Ignição ligada		Status	44	SIM	-15,4796	-56,2914
	14/05/2024 06:36:36	MT - VÁRZEA GRANDE - BR-163	Ignição ligada		Status	77	SIM	-15,4900	-56,2827
	14/05/2024 06:36:36	MT - VÁRZEA GRANDE - BR-163	Veículo na Chuva		Status	77	SIM	-15,4900	-56,2827
	14/05/2024 06:34:36	MT - VÁRZEA GRANDE - BR-163	Ignição ligada		Status	50	SIM	-15,5017	-56,2717
	14/05/2024 06:32:36	MT - VÁRZEA GRANDE - BR-163	Ignição ligada		Status	50	SIM	-15,5168	-56,2727
	14/05/2024 06:30:36	MT - VÁRZEA GRANDE - BR-163	Veículo na Chuva		Status	72	NÃO	-15,5379	-56,2762
	14/05/2024 06:30:36	MT - VÁRZEA GRANDE - BR-163	Ignição ligada		Status	72	NÃO	-15,5379	-56,2762
	14/05/2024 06:28:54	MT - VÁRZEA GRANDE - BR-163			Posição Normal	72	NÃO	-15,5543	-56,2684
	14/05/2024 06:28:36	MT - VÁRZEA GRANDE - BR-163	Ignição ligada		Status	64	NÃO	-15,5568	-56,2666
	14/05/2024 06:28:36	MT - VÁRZEA GRANDE - BR-163	Veículo na Chuva		Status	64	NÃO	-15,5568	-56,2666
	14/05/2024 06:26:36	MT - VÁRZEA GRANDE - BR-163	Ignição ligada		Status	67	NÃO	-15,5716	-56,2503
	14/05/2024 06:24:36	MT - VÁRZEA GRANDE - BR-163	Veículo na Chuva		Status	67	NÃO	-15,5841	-56,2364
	14/05/2024 06:24:36	MT - VÁRZEA GRANDE - BR-163	Ignição ligada		Status	67	NÃO	-15,5841	-56,2364
	14/05/2024 06:22:36	MT - VÁRZEA GRANDE - BR-163	Ignição ligada		Status	56	NÃO	-15,5972	-56,2231
	14/05/2024 06:22:36	MT - VÁRZEA GRANDE - BR-163	Veículo na Chuva		Status	56	NÃO	-15,5972	-56,2231
	14/05/2024 06:20:36	MT - VÁRZEA GRANDE - BR-163	Veículo na Chuva		Status	76	NÃO	-15,6013	-56,2053
	14/05/2024 06:20:36	MT - VÁRZEA GRANDE - BR-163	Ignição ligada		Status	76	NÃO	-15,6013	-56,2053
	14/05/2024 06:18:36	MT - VÁRZEA GRANDE - Próx. BR-163	Ignição ligada		Status	68	NÃO	-15,6234	-56,2052
	14/05/2024 06:18:36	MT - VÁRZEA GRANDE - Próx. BR-163	Veículo na Chuva		Status	68	NÃO	-15,6234	-56,2052
	14/05/2024 06:16:36	MT - VÁRZEA GRANDE - BR-163	Ignição ligada		Status	58	NÃO	-15,6426	-56,2006
	14/05/2024 06:14:36	MT - VÁRZEA GRANDE - Rodovia dos Imigrantes	Ignição ligada		Status	51	NÃO	-15,6519	-56,1934
	14/05/2024 06:12:36	MT - VÁRZEA GRANDE - Rodovia dos Imigrantes	Ignição ligada		Status	31	NÃO	-15,6635	-56,1848
	14/05/2024 06:10:36	MT - VÁRZEA GRANDE - Rodovia dos Imigrantes	Ignição ligada		Status	60	NÃO	-15,6722	-56,1787
	14/05/2024 06:08:36	MT - VÁRZEA GRANDE - Rodovia dos Imigrantes	Ignição ligada		Status	0	NÃO	-15,6801	-56,1742

RELATÓRIO ANALÍTICO POR VEÍCULO










Período: 10/05/2024 00:00:00 à 17/05/2024 00:00:00

Identificador: DVN4H08 LUIZ SC R 450 2021

Placa: DVN4H08

- Legenda:**
-  Mensagens enviadas do Veículo (Veículo -> Central)
 -  Mensagens enviadas do Veículo (Controle de Jornada Cliente)
 -  Mensagens enviadas da Central (Central -> Veículo)



Sentido:	Data e Hora:	Localização:	Mensagem:	Modo Emergência	Tipo Mensagem:	Vel. (Km/h)	Log ?	Latitude	Longitude
	14/05/2024 06:08:36	MT - VÁRZEA GRANDE - Rodovia dos Imigrantes	Parada do Veículo		Alerta de Software	0	NÃO	-15,6801	-56,1742
	14/05/2024 06:06:36	MT - VÁRZEA GRANDE - Próx. Rua Sd	Ignição ligada		Status	11	NÃO	-15,6815	-56,1758
	14/05/2024 06:04:36	MT - VÁRZEA GRANDE - Próx. Rua Sd	Ignição ligada		Status	2	NÃO	-15,6806	-56,1759
	14/05/2024 06:02:36	MT - VÁRZEA GRANDE - Próx. Rua Sd	Parada do Veículo		Alerta de Software	0	NÃO	-15,6806	-56,1759
	14/05/2024 06:02:36	MT - VÁRZEA GRANDE - Próx. Rua Sd	Ignição ligada		Status	0	NÃO	-15,6806	-56,1759
	14/05/2024 06:01:23	MT - VÁRZEA GRANDE - Próx. Rua Sd	Ignição ligada		Status	0	NÃO	-15,6806	-56,1759
	14/05/2024 06:01:23	MT - VÁRZEA GRANDE - Próx. Rua Sd	Senha identificada, condutor LUCAS CARDOSO DA COSTA		Evento	0	NÃO	-15,6806	-56,1759
	14/05/2024 06:01:23	MT - VÁRZEA GRANDE - Próx. Rua Sd	Parada do Veículo		Alerta de Software	0	NÃO	-15,6806	-56,1759
	14/05/2024 06:01:05	MT - VÁRZEA GRANDE - Próx. Rua Sd	REINICIO DE VIAGEM REINICIO DE VIAGEM		Macro		NÃO	-15,6806	-56,1759
	14/05/2024 06:00:36	MT - VÁRZEA GRANDE - Próx. Rua Sd	Parada do Veículo		Alerta de Software	0	NÃO	-15,6806	-56,1759
	14/05/2024 06:00:36	MT - VÁRZEA GRANDE - Próx. Rua Sd	Ignição ligada		Status	0	NÃO	-15,6806	-56,1759
	14/05/2024 05:58:36	MT - VÁRZEA GRANDE - Próx. Rua Sd	Ignição ligada		Status	0	NÃO	-15,6806	-56,1759
	14/05/2024 05:58:36	MT - VÁRZEA GRANDE - Próx. Rua Sd	Parada do Veículo		Alerta de Software	0	NÃO	-15,6806	-56,1759
	14/05/2024 05:56:36	MT - VÁRZEA GRANDE - Próx. Rua Sd	Parada do Veículo		Alerta de Software	0	NÃO	-15,6806	-56,1759
	14/05/2024 05:56:36	MT - VÁRZEA GRANDE - Próx. Rua Sd	Ignição ligada		Status	0	NÃO	-15,6806	-56,1759
	14/05/2024 05:54:36	MT - VÁRZEA GRANDE - Próx. Rua Sd	Ignição ligada		Status	0	NÃO	-15,6806	-56,1759
	14/05/2024 05:54:36	MT - VÁRZEA GRANDE - Próx. Rua Sd	Parada do Veículo		Alerta de Software	0	NÃO	-15,6806	-56,1759
	14/05/2024 05:52:36	MT - VÁRZEA GRANDE - Próx. Rua Sd	Parada do Veículo		Alerta de Software	0	NÃO	-15,6806	-56,1759
	14/05/2024 05:52:36	MT - VÁRZEA GRANDE - Próx. Rua Sd	Ignição ligada		Status	0	NÃO	-15,6806	-56,1759
	14/05/2024 05:50:36	MT - VÁRZEA GRANDE - Próx. Rua Sd	Ignição ligada		Status	0	NÃO	-15,6806	-56,1759
	14/05/2024 05:50:36	MT - VÁRZEA GRANDE - Próx. Rua Sd	Parada do Veículo		Alerta de Software	0	NÃO	-15,6806	-56,1759
	14/05/2024 05:49:37	MT - VÁRZEA GRANDE - Próx. Rua Sd	Parada do Veículo		Alerta de Software	0	NÃO	-15,6806	-56,1759
	14/05/2024 05:49:37	MT - VÁRZEA GRANDE - Próx. Rua Sd	Ignição ligada		Evento	0	NÃO	-15,6806	-56,1759
	14/05/2024 05:48:36	MT - VÁRZEA GRANDE - Próx. Rua Sd	Porta do Motorista aberta		Status	0	NÃO	-15,6806	-56,1759
	14/05/2024 05:48:36	MT - VÁRZEA GRANDE - Próx. Rua Sd	Parada do Veículo		Alerta de Software	0	NÃO	-15,6806	-56,1759
	14/05/2024 05:48:02	MT - VÁRZEA GRANDE - Próx. Rua Sd	Parada do Veículo		Alerta de Software	0	NÃO	-15,6806	-56,1759
	14/05/2024 05:48:02	MT - VÁRZEA GRANDE - Próx. Rua Sd	Porta do Motorista aberta		Evento	0	NÃO	-15,6806	-56,1759
	14/05/2024 05:46:36	MT - VÁRZEA GRANDE - Próx. Rua Sd	Porta do Motorista aberta		Status	0	NÃO	-15,6806	-56,1759
	14/05/2024 05:46:36	MT - VÁRZEA GRANDE - Próx. Rua Sd	Porta do Carona aberta		Status	0	NÃO	-15,6806	-56,1759
	14/05/2024 05:46:36	MT - VÁRZEA GRANDE - Próx. Rua Sd	Parada do Veículo		Alerta de Software	0	NÃO	-15,6806	-56,1759
	14/05/2024 05:46:35	MT - VÁRZEA GRANDE - Próx. Rua Sd	Porta do Carona aberta		Status	0	NÃO	-15,6806	-56,1759
	14/05/2024 05:46:35	MT - VÁRZEA GRANDE - Próx. Rua Sd	Porta do Motorista aberta		Evento	0	NÃO	-15,6806	-56,1759
	14/05/2024 05:44:36	MT - VÁRZEA GRANDE - Próx. Rua Sd	Parada do Veículo		Alerta de Software	0	NÃO	-15,6806	-56,1759
	14/05/2024 05:44:36	MT - VÁRZEA GRANDE - Próx. Rua Sd	Porta do Carona aberta		Status	0	NÃO	-15,6806	-56,1759
	14/05/2024 05:43:58	MT - VÁRZEA GRANDE - Próx. Rua Sd	Porta do Carona aberta		Status	0	NÃO	-15,6806	-56,1759
	14/05/2024 05:43:58	MT - VÁRZEA GRANDE - Próx. Rua Sd	Porta do Motorista aberta		Evento	0	NÃO	-15,6806	-56,1759
	14/05/2024 05:43:58	MT - VÁRZEA GRANDE - Próx. Rua Sd	Parada do Veículo		Alerta de Software	0	NÃO	-15,6806	-56,1759

RELATÓRIO ANALÍTICO POR VEÍCULO






Período: 10/05/2024 00:00:00 à 17/05/2024 00:00:00

Identificador: DVN4H08 LUIZ SC R 450 2021

Placa: DVN4H08

- Legenda:**
-  Mensagens enviadas do Veículo (Veículo -> Central)
 -  Mensagens enviadas do Veículo (Controle de Jornada Cliente)
 -  Mensagens enviadas da Central (Central -> Veículo)



Sentido:	Data e Hora:	Localização:	Mensagem:	Modo Emergência	Tipo Mensagem:	Vel. (Km/h)	Log ?	Latitude	Longitude
	14/05/2024 05:43:50	MT - VÁRZEA GRANDE - Próx. Rua Sd	Porta do Carona aberta		Evento	0	NÃO	-15,6806	-56,1759
	14/05/2024 05:42:36	MT - VÁRZEA GRANDE - Próx. Rua Sd	Parada do Veículo		Alerta de Software	0	NÃO	-15,6806	-56,1759
	14/05/2024 05:40:36	MT - VÁRZEA GRANDE - Próx. Rua Sd	Parada do Veículo		Alerta de Software	0	NÃO	-15,6806	-56,1759
	14/05/2024 05:38:36	MT - VÁRZEA GRANDE - Próx. Rua Sd	Parada do Veículo		Alerta de Software	0	NÃO	-15,6806	-56,1759
	14/05/2024 05:36:36	MT - VÁRZEA GRANDE - Próx. Rua Sd	Parada do Veículo		Alerta de Software	0	NÃO	-15,6806	-56,1759
	14/05/2024 05:34:36	MT - VÁRZEA GRANDE - Próx. Rua Sd	Parada do Veículo		Alerta de Software	0	NÃO	-15,6806	-56,1759
	14/05/2024 05:32:36	MT - VÁRZEA GRANDE - Próx. Rua Sd	Porta do Motorista aberta		Status	0	NÃO	-15,6806	-56,1759
	14/05/2024 05:32:36	MT - VÁRZEA GRANDE - Próx. Rua Sd	Porta do Carona aberta		Status	0	NÃO	-15,6806	-56,1759
	14/05/2024 05:32:36	MT - VÁRZEA GRANDE - Próx. Rua Sd	Parada do Veículo		Alerta de Software	0	NÃO	-15,6806	-56,1759
	14/05/2024 05:32:25	MT - VÁRZEA GRANDE - Próx. Rua Sd	Porta do Carona aberta		Status	0	NÃO	-15,6806	-56,1759
	14/05/2024 05:32:25	MT - VÁRZEA GRANDE - Próx. Rua Sd	Porta do Motorista aberta		Evento	0	NÃO	-15,6806	-56,1759
	14/05/2024 05:32:15	MT - VÁRZEA GRANDE - Próx. Rua Sd	Parada do Veículo		Alerta de Software	0	NÃO	-15,6806	-56,1759
	14/05/2024 05:32:15	MT - VÁRZEA GRANDE - Próx. Rua Sd	Porta do Carona aberta		Evento	0	NÃO	-15,6806	-56,1759
	14/05/2024 05:30:36	MT - VÁRZEA GRANDE - Próx. Rua Sd	Parada do Veículo		Alerta de Software	0	NÃO	-15,6806	-56,1759
	14/05/2024 05:28:36	MT - VÁRZEA GRANDE - Próx. Rua Sd	Parada do Veículo		Alerta de Software	0	NÃO	-15,6806	-56,1759
	14/05/2024 05:26:36	MT - VÁRZEA GRANDE - Próx. Rua Sd	Parada do Veículo		Alerta de Software	0	NÃO	-15,6806	-56,1759
	14/05/2024 05:24:36	MT - VÁRZEA GRANDE - Próx. Rua Sd	Parada do Veículo		Alerta de Software	0	NÃO	-15,6806	-56,1759
	14/05/2024 05:22:36	MT - VÁRZEA GRANDE - Próx. Rua Sd	Parada do Veículo		Alerta de Software	0	NÃO	-15,6806	-56,1759
	14/05/2024 05:20:36	MT - VÁRZEA GRANDE - Próx. Rua Sd	Parada do Veículo		Alerta de Software	0	NÃO	-15,6806	-56,1759
	14/05/2024 05:18:36	MT - VÁRZEA GRANDE - Próx. Rua Sd	Parada do Veículo		Alerta de Software	0	NÃO	-15,6806	-56,1759
	14/05/2024 05:16:36	MT - VÁRZEA GRANDE - Próx. Rua Sd	Parada do Veículo		Alerta de Software	0	NÃO	-15,6806	-56,1759
	14/05/2024 05:14:36	MT - VÁRZEA GRANDE - Próx. Rua Sd	Parada do Veículo		Alerta de Software	0	NÃO	-15,6806	-56,1759
	14/05/2024 05:12:36	MT - VÁRZEA GRANDE - Próx. Rua Sd	Parada do Veículo		Alerta de Software	0	NÃO	-15,6806	-56,1759
	14/05/2024 05:10:36	MT - VÁRZEA GRANDE - Próx. Rua Sd	Parada do Veículo		Alerta de Software	0	NÃO	-15,6806	-56,1759
	14/05/2024 05:08:36	MT - VÁRZEA GRANDE - Próx. Rua Sd	Parada do Veículo		Alerta de Software	0	NÃO	-15,6806	-56,1759
	14/05/2024 05:06:36	MT - VÁRZEA GRANDE - Próx. Rua Sd	Parada do Veículo		Alerta de Software	0	NÃO	-15,6806	-56,1759
	14/05/2024 05:04:36	MT - VÁRZEA GRANDE - Próx. Rua Sd	Parada do Veículo		Alerta de Software	0	NÃO	-15,6806	-56,1759
	14/05/2024 05:02:36	MT - VÁRZEA GRANDE - Próx. Rua Sd	Parada do Veículo		Alerta de Software	0	NÃO	-15,6806	-56,1759
	14/05/2024 05:00:36	MT - VÁRZEA GRANDE - Próx. Rua Sd	Parada do Veículo		Alerta de Software	0	NÃO	-15,6806	-56,1759
	14/05/2024 04:58:36	MT - VÁRZEA GRANDE - Próx. Rua Sd	Parada do Veículo		Alerta de Software	0	NÃO	-15,6806	-56,1759
	14/05/2024 04:56:36	MT - VÁRZEA GRANDE - Próx. Rua Sd	Parada do Veículo		Alerta de Software	0	NÃO	-15,6806	-56,1759
	14/05/2024 04:54:36	MT - VÁRZEA GRANDE - Próx. Rua Sd	Parada do Veículo		Alerta de Software	0	NÃO	-15,6806	-56,1759
	14/05/2024 04:52:36	MT - VÁRZEA GRANDE - Próx. Rua Sd	Parada do Veículo		Alerta de Software	0	NÃO	-15,6806	-56,1759
	14/05/2024 04:50:36	MT - VÁRZEA GRANDE - Próx. Rua Sd	Parada do Veículo		Alerta de Software	0	NÃO	-15,6806	-56,1759
	14/05/2024 04:48:36	MT - VÁRZEA GRANDE - Próx. Rua Sd	Parada do Veículo		Alerta de Software	0	NÃO	-15,6806	-56,1759
	14/05/2024 04:46:36	MT - VÁRZEA GRANDE - Próx. Rua Sd	Parada do Veículo		Alerta de Software	0	NÃO	-15,6806	-56,1759
	14/05/2024 04:44:36	MT - VÁRZEA GRANDE - Próx. Rua Sd	Parada do Veículo		Alerta de Software	0	NÃO	-15,6806	-56,1759

RELATÓRIO ANALÍTICO POR VEÍCULO


















Período: 10/05/2024 00:00:00 à 17/05/2024 00:00:00

Identificador: DVN4H08 LUIZ SC R 450 2021

Placa: DVN4H08

- Legenda:**
-  Mensagens enviadas do Veículo (Veículo -> Central)
 -  Mensagens enviadas do Veículo (Controle de Jornada Cliente)
 -  Mensagens enviadas da Central (Central -> Veículo)



Sentido:	Data e Hora:	Localização:	Mensagem:	Modo Emergência	Tipo Mensagem:	Vel. (Km/h)	Log ?	Latitude	Longitude
	14/05/2024 04:42:36	MT - VÁRZEA GRANDE - Próx. Rua Sd	Parada do Veículo		Alerta de Software	0	NÃO	-15,6806	-56,1759
	14/05/2024 04:40:36	MT - VÁRZEA GRANDE - Próx. Rua Sd	Parada do Veículo		Alerta de Software	0	NÃO	-15,6806	-56,1759
	14/05/2024 04:38:36	MT - VÁRZEA GRANDE - Próx. Rua Sd	Parada do Veículo		Alerta de Software	0	NÃO	-15,6806	-56,1759
	14/05/2024 04:36:36	MT - VÁRZEA GRANDE - Próx. Rua Sd	Parada do Veículo		Alerta de Software	0	NÃO	-15,6806	-56,1759
	14/05/2024 04:34:36	MT - VÁRZEA GRANDE - Próx. Rua Sd	Parada do Veículo		Alerta de Software	0	NÃO	-15,6806	-56,1759
	14/05/2024 04:32:36	MT - VÁRZEA GRANDE - Próx. Rua Sd	Parada do Veículo		Alerta de Software	0	NÃO	-15,6806	-56,1759
	14/05/2024 04:30:36	MT - VÁRZEA GRANDE - Próx. Rua Sd	Parada do Veículo		Alerta de Software	0	NÃO	-15,6806	-56,1759
	14/05/2024 04:28:36	MT - VÁRZEA GRANDE - Próx. Rua Sd	Parada do Veículo		Alerta de Software	0	NÃO	-15,6806	-56,1759
	14/05/2024 04:26:36	MT - VÁRZEA GRANDE - Próx. Rua Sd	Parada do Veículo		Alerta de Software	0	NÃO	-15,6806	-56,1759
	14/05/2024 04:24:36	MT - VÁRZEA GRANDE - Próx. Rua Sd	Parada do Veículo		Alerta de Software	0	NÃO	-15,6806	-56,1759
	14/05/2024 04:22:36	MT - VÁRZEA GRANDE - Próx. Rua Sd	Parada do Veículo		Alerta de Software	0	NÃO	-15,6806	-56,1759
	14/05/2024 04:20:36	MT - VÁRZEA GRANDE - Próx. Rua Sd	Parada do Veículo		Alerta de Software	0	NÃO	-15,6806	-56,1759
	14/05/2024 04:18:36	MT - VÁRZEA GRANDE - Próx. Rua Sd	Parada do Veículo		Alerta de Software	0	NÃO	-15,6806	-56,1759
	14/05/2024 04:16:36	MT - VÁRZEA GRANDE - Próx. Rua Sd	Parada do Veículo		Alerta de Software	0	NÃO	-15,6806	-56,1759
	14/05/2024 04:14:36	MT - VÁRZEA GRANDE - Próx. Rua Sd	Parada do Veículo		Alerta de Software	0	NÃO	-15,6806	-56,1759
	14/05/2024 04:12:36	MT - VÁRZEA GRANDE - Próx. Rua Sd	Parada do Veículo		Alerta de Software	0	NÃO	-15,6806	-56,1759
	14/05/2024 04:10:36	MT - VÁRZEA GRANDE - Próx. Rua Sd	Parada do Veículo		Alerta de Software	0	NÃO	-15,6806	-56,1759
	14/05/2024 04:08:36	MT - VÁRZEA GRANDE - Próx. Rua Sd	Parada do Veículo		Alerta de Software	0	NÃO	-15,6806	-56,1759
	14/05/2024 04:06:36	MT - VÁRZEA GRANDE - Próx. Rua Sd	Parada do Veículo		Alerta de Software	0	NÃO	-15,6806	-56,1759
	14/05/2024 04:04:36	MT - VÁRZEA GRANDE - Próx. Rua Sd	Parada do Veículo		Alerta de Software	0	NÃO	-15,6806	-56,1759
	14/05/2024 04:02:36	MT - VÁRZEA GRANDE - Próx. Rua Sd	Parada do Veículo		Alerta de Software	0	NÃO	-15,6806	-56,1759
	14/05/2024 04:00:36	MT - VÁRZEA GRANDE - Próx. Rua Sd	Parada do Veículo		Alerta de Software	0	NÃO	-15,6806	-56,1759
	14/05/2024 03:58:36	MT - VÁRZEA GRANDE - Próx. Rua Sd	Parada do Veículo		Alerta de Software	0	NÃO	-15,6806	-56,1759
	14/05/2024 03:56:36	MT - VÁRZEA GRANDE - Próx. Rua Sd	Parada do Veículo		Alerta de Software	0	NÃO	-15,6806	-56,1759
	14/05/2024 03:54:36	MT - VÁRZEA GRANDE - Próx. Rua Sd	Parada do Veículo		Alerta de Software	0	NÃO	-15,6806	-56,1759
	14/05/2024 03:52:36	MT - VÁRZEA GRANDE - Próx. Rua Sd	Parada do Veículo		Alerta de Software	0	NÃO	-15,6806	-56,1759
	14/05/2024 03:50:36	MT - VÁRZEA GRANDE - Próx. Rua Sd	Parada do Veículo		Alerta de Software	0	NÃO	-15,6806	-56,1759
	14/05/2024 03:48:36	MT - VÁRZEA GRANDE - Próx. Rua Sd	Parada do Veículo		Alerta de Software	0	NÃO	-15,6806	-56,1759
	14/05/2024 03:46:36	MT - VÁRZEA GRANDE - Próx. Rua Sd	Parada do Veículo		Alerta de Software	0	NÃO	-15,6806	-56,1759
	14/05/2024 03:44:36	MT - VÁRZEA GRANDE - Próx. Rua Sd	Parada do Veículo		Alerta de Software	0	NÃO	-15,6806	-56,1759
	14/05/2024 03:42:36	MT - VÁRZEA GRANDE - Próx. Rua Sd	Parada do Veículo		Alerta de Software	0	NÃO	-15,6806	-56,1759
	14/05/2024 03:40:36	MT - VÁRZEA GRANDE - Próx. Rua Sd	Parada do Veículo		Alerta de Software	0	NÃO	-15,6806	-56,1759
	14/05/2024 03:38:36	MT - VÁRZEA GRANDE - Próx. Rua Sd	Parada do Veículo		Alerta de Software	0	NÃO	-15,6806	-56,1759
	14/05/2024 03:36:36	MT - VÁRZEA GRANDE - Próx. Rua Sd	Parada do Veículo		Alerta de Software	0	NÃO	-15,6806	-56,1759
	14/05/2024 03:34:36	MT - VÁRZEA GRANDE - Próx. Rua Sd	Parada do Veículo		Alerta de Software	0	NÃO	-15,6806	-56,1759
	14/05/2024 03:32:36	MT - VÁRZEA GRANDE - Próx. Rua Sd	Parada do Veículo		Alerta de Software	0	NÃO	-15,6806	-56,1759
	14/05/2024 03:30:36	MT - VÁRZEA GRANDE - Próx. Rua Sd	Parada do Veículo		Alerta de Software	0	NÃO	-15,6806	-56,1759

RELATÓRIO ANALÍTICO POR VEÍCULO






































Período: 10/05/2024 00:00:00 à 17/05/2024 00:00:00

Identificador: DVN4H08 LUIZ SC R 450 2021

Placa: DVN4H08

- Legenda:**
-  Mensagens enviadas do Veículo (Veículo -> Central)
 -  Mensagens enviadas do Veículo (Controle de Jornada Cliente)
 -  Mensagens enviadas da Central (Central -> Veículo)



Sentido:	Data e Hora:	Localização:	Mensagem:	Modo Emergência	Tipo Mensagem:	Vel. (Km/h)	Log ?	Latitude	Longitude
	14/05/2024 03:28:36	MT - VÁRZEA GRANDE - Próx. Rua Sd	Parada do Veículo		Alerta de Software	0	NÃO	-15,6806	-56,1759
	14/05/2024 03:26:36	MT - VÁRZEA GRANDE - Próx. Rua Sd	Parada do Veículo		Alerta de Software	0	NÃO	-15,6806	-56,1759
	14/05/2024 03:24:36	MT - VÁRZEA GRANDE - Próx. Rua Sd	Parada do Veículo		Alerta de Software	0	NÃO	-15,6806	-56,1759
	14/05/2024 03:22:36	MT - VÁRZEA GRANDE - Próx. Rua Sd	Parada do Veículo		Alerta de Software	0	NÃO	-15,6806	-56,1759
	14/05/2024 03:20:36	MT - VÁRZEA GRANDE - Próx. Rua Sd	Parada do Veículo		Alerta de Software	0	NÃO	-15,6806	-56,1759
	14/05/2024 03:18:36	MT - VÁRZEA GRANDE - Próx. Rua Sd	Parada do Veículo		Alerta de Software	0	NÃO	-15,6806	-56,1759
	14/05/2024 03:16:36	MT - VÁRZEA GRANDE - Próx. Rua Sd	Parada do Veículo		Alerta de Software	0	NÃO	-15,6806	-56,1759
	14/05/2024 03:14:36	MT - VÁRZEA GRANDE - Próx. Rua Sd	Parada do Veículo		Alerta de Software	0	NÃO	-15,6806	-56,1759
	14/05/2024 03:12:36	MT - VÁRZEA GRANDE - Próx. Rua Sd	Parada do Veículo		Alerta de Software	0	NÃO	-15,6806	-56,1759
	14/05/2024 03:10:36	MT - VÁRZEA GRANDE - Próx. Rua Sd	Parada do Veículo		Alerta de Software	0	NÃO	-15,6806	-56,1759
	14/05/2024 03:08:36	MT - VÁRZEA GRANDE - Próx. Rua Sd	Parada do Veículo		Alerta de Software	0	NÃO	-15,6806	-56,1759
	14/05/2024 03:06:36	MT - VÁRZEA GRANDE - Próx. Rua Sd	Parada do Veículo		Alerta de Software	0	NÃO	-15,6806	-56,1759
	14/05/2024 03:04:36	MT - VÁRZEA GRANDE - Próx. Rua Sd	Parada do Veículo		Alerta de Software	0	NÃO	-15,6806	-56,1759
	14/05/2024 03:03:03	MT - VÁRZEA GRANDE - Próx. Rua Sd	Parada do Veículo	LORA	Alerta de Software	0	NÃO	-15,6805	-56,1758
	14/05/2024 03:03:03	MT - VÁRZEA GRANDE - Próx. Rua Sd	Posição Periódica Lora	LORA	Status	0	NÃO	-15,6805	-56,1758
	14/05/2024 03:02:36	MT - VÁRZEA GRANDE - Próx. Rua Sd	Parada do Veículo		Alerta de Software	0	NÃO	-15,6806	-56,1759
	14/05/2024 03:00:36	MT - VÁRZEA GRANDE - Próx. Rua Sd	Parada do Veículo		Alerta de Software	0	NÃO	-15,6806	-56,1759
	14/05/2024 02:58:36	MT - VÁRZEA GRANDE - Próx. Rua Sd	Parada do Veículo		Alerta de Software	0	NÃO	-15,6806	-56,1759
	14/05/2024 02:56:36	MT - VÁRZEA GRANDE - Próx. Rua Sd	Parada do Veículo		Alerta de Software	0	NÃO	-15,6806	-56,1759
	14/05/2024 02:54:36	MT - VÁRZEA GRANDE - Próx. Rua Sd	Parada do Veículo		Alerta de Software	0	NÃO	-15,6807	-56,1759
	14/05/2024 02:52:36	MT - VÁRZEA GRANDE - Próx. Rua Sd	Parada do Veículo		Alerta de Software	0	NÃO	-15,6807	-56,1759
	14/05/2024 02:50:36	MT - VÁRZEA GRANDE - Próx. Rua Sd	Parada do Veículo		Alerta de Software	0	NÃO	-15,6807	-56,1759
	14/05/2024 02:48:36	MT - VÁRZEA GRANDE - Próx. Rua Sd	Parada do Veículo		Alerta de Software	0	NÃO	-15,6807	-56,1759
	14/05/2024 02:46:36	MT - VÁRZEA GRANDE - Próx. Rua Sd	Parada do Veículo		Alerta de Software	0	NÃO	-15,6807	-56,1759
	14/05/2024 02:44:36	MT - VÁRZEA GRANDE - Próx. Rua Sd	Parada do Veículo		Alerta de Software	0	NÃO	-15,6807	-56,1759
	14/05/2024 02:42:36	MT - VÁRZEA GRANDE - Próx. Rua Sd	Parada do Veículo		Alerta de Software	0	NÃO	-15,6807	-56,1759
	14/05/2024 02:40:36	MT - VÁRZEA GRANDE - Próx. Rua Sd	Parada do Veículo		Alerta de Software	0	NÃO	-15,6807	-56,1759
	14/05/2024 02:38:36	MT - VÁRZEA GRANDE - Próx. Rua Sd	Parada do Veículo		Alerta de Software	0	NÃO	-15,6807	-56,1759
	14/05/2024 02:36:36	MT - VÁRZEA GRANDE - Próx. Rua Sd	Parada do Veículo		Alerta de Software	0	NÃO	-15,6807	-56,1759
	14/05/2024 02:34:36	MT - VÁRZEA GRANDE - Próx. Rua Sd	Parada do Veículo		Alerta de Software	0	NÃO	-15,6807	-56,1759
	14/05/2024 02:32:36	MT - VÁRZEA GRANDE - Próx. Rua Sd	Parada do Veículo		Alerta de Software	0	NÃO	-15,6807	-56,1759
	14/05/2024 02:30:36	MT - VÁRZEA GRANDE - Próx. Rua Sd	Parada do Veículo		Alerta de Software	0	NÃO	-15,6807	-56,1759
	14/05/2024 02:28:37	MT - VÁRZEA GRANDE - Próx. Rua Sd	Parada do Veículo		Alerta de Software	0	NÃO	-15,6807	-56,1759
	14/05/2024 02:26:37	MT - VÁRZEA GRANDE - Próx. Rua Sd	Parada do Veículo		Alerta de Software	0	NÃO	-15,6807	-56,1759
	14/05/2024 02:24:37	MT - VÁRZEA GRANDE - Próx. Rua Sd	Parada do Veículo		Alerta de Software	0	NÃO	-15,6807	-56,1759
	14/05/2024 02:22:37	MT - VÁRZEA GRANDE - Próx. Rua Sd	Parada do Veículo		Alerta de Software	0	NÃO	-15,6807	-56,1759
	14/05/2024 02:20:37	MT - VÁRZEA GRANDE - Próx. Rua Sd	Parada do Veículo		Alerta de Software	0	NÃO	-15,6807	-56,1759

RELATÓRIO ANALÍTICO POR VEÍCULO
















Período: 10/05/2024 00:00:00 à 17/05/2024 00:00:00

Identificador: DVN4H08 LUIZ SC R 450 2021

Placa: DVN4H08

- Legenda:**
-  Mensagens enviadas do Veículo (Veículo -> Central)
 -  Mensagens enviadas do Veículo (Controle de Jornada Cliente)
 -  Mensagens enviadas da Central (Central -> Veículo)



Sentido:	Data e Hora:	Localização:	Mensagem:	Modo Emergência	Tipo Mensagem:	Vel. (Km/h)	Log ?	Latitude	Longitude
	14/05/2024 02:18:37	MT - VÁRZEA GRANDE - Próx. Rua Sd	Parada do Veículo		Alerta de Software	0	NÃO	-15,6807	-56,1759
	14/05/2024 02:16:37	MT - VÁRZEA GRANDE - Próx. Rua Sd	Parada do Veículo		Alerta de Software	0	NÃO	-15,6807	-56,1759
	14/05/2024 02:14:37	MT - VÁRZEA GRANDE - Próx. Rua Sd	Parada do Veículo		Alerta de Software	0	NÃO	-15,6807	-56,1759
	14/05/2024 02:12:37	MT - VÁRZEA GRANDE - Próx. Rua Sd	Parada do Veículo		Alerta de Software	0	NÃO	-15,6807	-56,1759
	14/05/2024 02:10:37	MT - VÁRZEA GRANDE - Próx. Rua Sd	Parada do Veículo		Alerta de Software	0	NÃO	-15,6807	-56,1759
	14/05/2024 02:08:37	MT - VÁRZEA GRANDE - Próx. Rua Sd	Parada do Veículo		Alerta de Software	0	NÃO	-15,6807	-56,1759
	14/05/2024 02:06:37	MT - VÁRZEA GRANDE - Próx. Rua Sd	Parada do Veículo		Alerta de Software	0	NÃO	-15,6807	-56,1759
	14/05/2024 02:04:37	MT - VÁRZEA GRANDE - Próx. Rua Sd	Parada do Veículo		Alerta de Software	0	NÃO	-15,6807	-56,1759
	14/05/2024 02:02:37	MT - VÁRZEA GRANDE - Próx. Rua Sd	Parada do Veículo		Alerta de Software	0	NÃO	-15,6807	-56,1759
	14/05/2024 02:00:37	MT - VÁRZEA GRANDE - Próx. Rua Sd	Parada do Veículo		Alerta de Software	0	NÃO	-15,6807	-56,1759
	14/05/2024 01:58:37	MT - VÁRZEA GRANDE - Próx. Rua Sd	Parada do Veículo		Alerta de Software	0	NÃO	-15,6807	-56,1759
	14/05/2024 01:56:37	MT - VÁRZEA GRANDE - Próx. Rua Sd	Parada do Veículo		Alerta de Software	0	NÃO	-15,6806	-56,1759
	14/05/2024 01:54:37	MT - VÁRZEA GRANDE - Próx. Rua Sd	Parada do Veículo		Alerta de Software	0	NÃO	-15,6806	-56,1759
	14/05/2024 01:52:37	MT - VÁRZEA GRANDE - Próx. Rua Sd	Parada do Veículo		Alerta de Software	0	NÃO	-15,6806	-56,1759
	14/05/2024 01:50:37	MT - VÁRZEA GRANDE - Próx. Rua Sd	Parada do Veículo		Alerta de Software	0	NÃO	-15,6806	-56,1759
	14/05/2024 01:48:37	MT - VÁRZEA GRANDE - Próx. Rua Sd	Parada do Veículo		Alerta de Software	0	NÃO	-15,6806	-56,1759
	14/05/2024 01:46:37	MT - VÁRZEA GRANDE - Próx. Rua Sd	Parada do Veículo		Alerta de Software	0	NÃO	-15,6806	-56,1759
	14/05/2024 01:44:37	MT - VÁRZEA GRANDE - Próx. Rua Sd	Parada do Veículo		Alerta de Software	0	NÃO	-15,6806	-56,1759
	14/05/2024 01:42:37	MT - VÁRZEA GRANDE - Próx. Rua Sd	Parada do Veículo		Alerta de Software	0	NÃO	-15,6806	-56,1759
	14/05/2024 01:40:37	MT - VÁRZEA GRANDE - Próx. Rua Sd	Parada do Veículo		Alerta de Software	0	NÃO	-15,6806	-56,1759
	14/05/2024 01:38:37	MT - VÁRZEA GRANDE - Próx. Rua Sd	Parada do Veículo		Alerta de Software	0	NÃO	-15,6806	-56,1759
	14/05/2024 01:36:37	MT - VÁRZEA GRANDE - Próx. Rua Sd	Parada do Veículo		Alerta de Software	0	NÃO	-15,6806	-56,1759
	14/05/2024 01:34:37	MT - VÁRZEA GRANDE - Próx. Rua Sd	Parada do Veículo		Alerta de Software	0	NÃO	-15,6806	-56,1759
	14/05/2024 01:32:37	MT - VÁRZEA GRANDE - Próx. Rua Sd	Parada do Veículo		Alerta de Software	0	NÃO	-15,6806	-56,1759
	14/05/2024 01:30:37	MT - VÁRZEA GRANDE - Próx. Rua Sd	Parada do Veículo		Alerta de Software	0	NÃO	-15,6806	-56,1759
	14/05/2024 01:28:37	MT - VÁRZEA GRANDE - Próx. Rua Sd	Parada do Veículo		Alerta de Software	0	NÃO	-15,6806	-56,1759
	14/05/2024 01:26:37	MT - VÁRZEA GRANDE - Próx. Rua Sd	Parada do Veículo		Alerta de Software	0	NÃO	-15,6806	-56,1759
	14/05/2024 01:24:37	MT - VÁRZEA GRANDE - Próx. Rua Sd	Parada do Veículo		Alerta de Software	0	NÃO	-15,6806	-56,1759
	14/05/2024 01:22:37	MT - VÁRZEA GRANDE - Próx. Rua Sd	Parada do Veículo		Alerta de Software	0	NÃO	-15,6806	-56,1759
	14/05/2024 01:20:37	MT - VÁRZEA GRANDE - Próx. Rua Sd	Parada do Veículo		Alerta de Software	0	NÃO	-15,6806	-56,1759
	14/05/2024 01:18:37	MT - VÁRZEA GRANDE - Próx. Rua Sd	Parada do Veículo		Alerta de Software	0	NÃO	-15,6806	-56,1759
	14/05/2024 01:16:37	MT - VÁRZEA GRANDE - Próx. Rua Sd	Parada do Veículo		Alerta de Software	0	NÃO	-15,6806	-56,1759
	14/05/2024 01:14:37	MT - VÁRZEA GRANDE - Próx. Rua Sd	Parada do Veículo		Alerta de Software	0	NÃO	-15,6806	-56,1759
	14/05/2024 01:12:37	MT - VÁRZEA GRANDE - Próx. Rua Sd	Parada do Veículo		Alerta de Software	0	NÃO	-15,6806	-56,1759
	14/05/2024 01:10:37	MT - VÁRZEA GRANDE - Próx. Rua Sd	Parada do Veículo		Alerta de Software	0	NÃO	-15,6806	-56,1759
	14/05/2024 01:08:37	MT - VÁRZEA GRANDE - Próx. Rua Sd	Parada do Veículo		Alerta de Software	0	NÃO	-15,6806	-56,1759
	14/05/2024 01:06:37	MT - VÁRZEA GRANDE - Próx. Rua Sd	Parada do Veículo		Alerta de Software	0	NÃO	-15,6806	-56,1759

RELATÓRIO ANALÍTICO POR VEÍCULO




































Período: 10/05/2024 00:00:00 à 17/05/2024 00:00:00

Identificador: DVN4H08 LUIZ SC R 450 2021

Placa: DVN4H08

- Legenda:**
-  Mensagens enviadas do Veículo (Veículo -> Central)
 -  Mensagens enviadas do Veículo (Controle de Jornada Cliente)
 -  Mensagens enviadas da Central (Central -> Veículo)



Sentido:	Data e Hora:	Localização:	Mensagem:	Modo Emergência	Tipo Mensagem:	Vel. (Km/h)	Log ?	Latitude	Longitude
	14/05/2024 01:04:37	MT - VÁRZEA GRANDE - Próx. Rua Sd	Parada do Veículo		Alerta de Software	0	NÃO	-15,6806	-56,1759
	14/05/2024 01:02:37	MT - VÁRZEA GRANDE - Próx. Rua Sd	Parada do Veículo		Alerta de Software	0	NÃO	-15,6806	-56,1759
	14/05/2024 01:00:37	MT - VÁRZEA GRANDE - Próx. Rua Sd	Parada do Veículo		Alerta de Software	0	NÃO	-15,6806	-56,1759
	14/05/2024 00:58:37	MT - VÁRZEA GRANDE - Próx. Rua Sd	Parada do Veículo		Alerta de Software	0	NÃO	-15,6806	-56,1759
	14/05/2024 00:56:37	MT - VÁRZEA GRANDE - Próx. Rua Sd	Parada do Veículo		Alerta de Software	0	NÃO	-15,6806	-56,1759
	14/05/2024 00:54:37	MT - VÁRZEA GRANDE - Próx. Rua Sd	Parada do Veículo		Alerta de Software	0	NÃO	-15,6806	-56,1759
	14/05/2024 00:52:37	MT - VÁRZEA GRANDE - Próx. Rua Sd	Parada do Veículo		Alerta de Software	0	NÃO	-15,6806	-56,1759
	14/05/2024 00:50:37	MT - VÁRZEA GRANDE - Próx. Rua Sd	Parada do Veículo		Alerta de Software	0	NÃO	-15,6806	-56,1759
	14/05/2024 00:48:37	MT - VÁRZEA GRANDE - Próx. Rua Sd	Parada do Veículo		Alerta de Software	0	NÃO	-15,6806	-56,1759
	14/05/2024 00:46:37	MT - VÁRZEA GRANDE - Próx. Rua Sd	Parada do Veículo		Alerta de Software	0	NÃO	-15,6806	-56,1759
	14/05/2024 00:44:37	MT - VÁRZEA GRANDE - Próx. Rua Sd	Parada do Veículo		Alerta de Software	0	NÃO	-15,6806	-56,1759
	14/05/2024 00:42:37	MT - VÁRZEA GRANDE - Próx. Rua Sd	Parada do Veículo		Alerta de Software	0	NÃO	-15,6806	-56,1759
	14/05/2024 00:40:37	MT - VÁRZEA GRANDE - Próx. Rua Sd	Parada do Veículo		Alerta de Software	0	NÃO	-15,6806	-56,1759
	14/05/2024 00:38:37	MT - VÁRZEA GRANDE - Próx. Rua Sd	Parada do Veículo		Alerta de Software	0	NÃO	-15,6806	-56,1759
	14/05/2024 00:36:37	MT - VÁRZEA GRANDE - Próx. Rua Sd	Parada do Veículo		Alerta de Software	0	NÃO	-15,6806	-56,1759
	14/05/2024 00:34:37	MT - VÁRZEA GRANDE - Próx. Rua Sd	Parada do Veículo		Alerta de Software	0	NÃO	-15,6806	-56,1759
	14/05/2024 00:32:37	MT - VÁRZEA GRANDE - Próx. Rua Sd	Parada do Veículo		Alerta de Software	0	NÃO	-15,6806	-56,1759
	14/05/2024 00:30:37	MT - VÁRZEA GRANDE - Próx. Rua Sd	Parada do Veículo		Alerta de Software	0	NÃO	-15,6806	-56,1759
	14/05/2024 00:28:37	MT - VÁRZEA GRANDE - Próx. Rua Sd	Parada do Veículo		Alerta de Software	0	NÃO	-15,6806	-56,1759
	14/05/2024 00:26:37	MT - VÁRZEA GRANDE - Próx. Rua Sd	Parada do Veículo		Alerta de Software	0	NÃO	-15,6806	-56,1759
	14/05/2024 00:24:37	MT - VÁRZEA GRANDE - Próx. Rua Sd	Parada do Veículo		Alerta de Software	0	NÃO	-15,6806	-56,1759
	14/05/2024 00:22:37	MT - VÁRZEA GRANDE - Próx. Rua Sd	Parada do Veículo		Alerta de Software	0	NÃO	-15,6806	-56,1759
	14/05/2024 00:20:37	MT - VÁRZEA GRANDE - Próx. Rua Sd	Parada do Veículo		Alerta de Software	0	NÃO	-15,6806	-56,1759
	14/05/2024 00:18:37	MT - VÁRZEA GRANDE - Próx. Rua Sd	Parada do Veículo		Alerta de Software	0	NÃO	-15,6806	-56,1759
	14/05/2024 00:16:37	MT - VÁRZEA GRANDE - Próx. Rua Sd	Parada do Veículo		Alerta de Software	0	NÃO	-15,6806	-56,1759
	14/05/2024 00:14:37	MT - VÁRZEA GRANDE - Próx. Rua Sd	Parada do Veículo		Alerta de Software	0	NÃO	-15,6806	-56,1759
	14/05/2024 00:12:37	MT - VÁRZEA GRANDE - Próx. Rua Sd	Parada do Veículo		Alerta de Software	0	NÃO	-15,6806	-56,1759
	14/05/2024 00:10:37	MT - VÁRZEA GRANDE - Próx. Rua Sd	Parada do Veículo		Alerta de Software	0	NÃO	-15,6806	-56,1759
	14/05/2024 00:08:37	MT - VÁRZEA GRANDE - Próx. Rua Sd	Parada do Veículo		Alerta de Software	0	NÃO	-15,6806	-56,1759
	14/05/2024 00:06:37	MT - VÁRZEA GRANDE - Próx. Rua Sd	Parada do Veículo		Alerta de Software	0	NÃO	-15,6806	-56,1759
	14/05/2024 00:04:37	MT - VÁRZEA GRANDE - Próx. Rua Sd	Parada do Veículo		Alerta de Software	0	NÃO	-15,6806	-56,1759
	14/05/2024 00:02:59	MT - VÁRZEA GRANDE - Próx. Rua Sd	Parada do Veículo	LORA	Alerta de Software	0	NÃO	-15,6805	-56,1758
	14/05/2024 00:02:59	MT - VÁRZEA GRANDE - Próx. Rua Sd	Posição Periódica Lora	LORA	Status	0	NÃO	-15,6805	-56,1758
	14/05/2024 00:02:37	MT - VÁRZEA GRANDE - Próx. Rua Sd	Parada do Veículo		Alerta de Software	0	NÃO	-15,6806	-56,1759
	14/05/2024 00:00:37	MT - VÁRZEA GRANDE - Próx. Rua Sd	Parada do Veículo		Alerta de Software	0	NÃO	-15,6806	-56,1759
	13/05/2024 23:58:37	MT - VÁRZEA GRANDE - Próx. Rua Sd	Parada do Veículo		Alerta de Software	0	NÃO	-15,6806	-56,1759
	13/05/2024 23:56:37	MT - VÁRZEA GRANDE - Próx. Rua Sd	Parada do Veículo		Alerta de Software	0	NÃO	-15,6806	-56,1759

RELATÓRIO ANALÍTICO POR VEÍCULO




































Período: 10/05/2024 00:00:00 à 17/05/2024 00:00:00

Identificador: DVN4H08 LUIZ SC R 450 2021

Placa: DVN4H08

- Legenda:**
-  Mensagens enviadas do Veículo (Veículo -> Central)
 -  Mensagens enviadas do Veículo (Controle de Jornada Cliente)
 -  Mensagens enviadas da Central (Central -> Veículo)



Sentido:	Data e Hora:	Localização:	Mensagem:	Modo Emergência	Tipo Mensagem:	Vel. (Km/h)	Log ?	Latitude	Longitude
	13/05/2024 23:54:37	MT - VÁRZEA GRANDE - Próx. Rua Sd	Parada do Veículo		Alerta de Software	0	NÃO	-15,6806	-56,1759
	13/05/2024 23:52:37	MT - VÁRZEA GRANDE - Próx. Rua Sd	Parada do Veículo		Alerta de Software	0	NÃO	-15,6806	-56,1759
	13/05/2024 23:50:37	MT - VÁRZEA GRANDE - Próx. Rua Sd	Parada do Veículo		Alerta de Software	0	NÃO	-15,6806	-56,1759
	13/05/2024 23:48:37	MT - VÁRZEA GRANDE - Próx. Rua Sd	Parada do Veículo		Alerta de Software	0	NÃO	-15,6806	-56,1759
	13/05/2024 23:46:37	MT - VÁRZEA GRANDE - Próx. Rua Sd	Parada do Veículo		Alerta de Software	0	NÃO	-15,6806	-56,1759
	13/05/2024 23:44:37	MT - VÁRZEA GRANDE - Próx. Rua Sd	Parada do Veículo		Alerta de Software	0	NÃO	-15,6806	-56,1759
	13/05/2024 23:42:37	MT - VÁRZEA GRANDE - Próx. Rua Sd	Parada do Veículo		Alerta de Software	0	NÃO	-15,6806	-56,1759
	13/05/2024 23:40:37	MT - VÁRZEA GRANDE - Próx. Rua Sd	Parada do Veículo		Alerta de Software	0	NÃO	-15,6806	-56,1759
	13/05/2024 23:38:37	MT - VÁRZEA GRANDE - Próx. Rua Sd	Parada do Veículo		Alerta de Software	0	NÃO	-15,6806	-56,1759
	13/05/2024 23:36:37	MT - VÁRZEA GRANDE - Próx. Rua Sd	Parada do Veículo		Alerta de Software	0	NÃO	-15,6806	-56,1759
	13/05/2024 23:34:37	MT - VÁRZEA GRANDE - Próx. Rua Sd	Parada do Veículo		Alerta de Software	0	NÃO	-15,6806	-56,1759
	13/05/2024 23:32:37	MT - VÁRZEA GRANDE - Próx. Rua Sd	Parada do Veículo		Alerta de Software	0	NÃO	-15,6806	-56,1759
	13/05/2024 23:30:37	MT - VÁRZEA GRANDE - Próx. Rua Sd	Parada do Veículo		Alerta de Software	0	NÃO	-15,6806	-56,1759
	13/05/2024 23:28:37	MT - VÁRZEA GRANDE - Próx. Rua Sd	Parada do Veículo		Alerta de Software	0	NÃO	-15,6806	-56,1759
	13/05/2024 23:26:37	MT - VÁRZEA GRANDE - Próx. Rua Sd	Parada do Veículo		Alerta de Software	0	NÃO	-15,6806	-56,1759
	13/05/2024 23:24:37	MT - VÁRZEA GRANDE - Próx. Rua Sd	Parada do Veículo		Alerta de Software	0	NÃO	-15,6806	-56,1759
	13/05/2024 23:22:37	MT - VÁRZEA GRANDE - Próx. Rua Sd	Parada do Veículo		Alerta de Software	0	NÃO	-15,6806	-56,1759
	13/05/2024 23:20:37	MT - VÁRZEA GRANDE - Próx. Rua Sd	Parada do Veículo		Alerta de Software	0	NÃO	-15,6806	-56,1759
	13/05/2024 23:18:37	MT - VÁRZEA GRANDE - Próx. Rua Sd	Parada do Veículo		Alerta de Software	0	NÃO	-15,6806	-56,1759
	13/05/2024 23:16:37	MT - VÁRZEA GRANDE - Próx. Rua Sd	Parada do Veículo		Alerta de Software	0	NÃO	-15,6806	-56,1759
	13/05/2024 23:14:37	MT - VÁRZEA GRANDE - Próx. Rua Sd	Parada do Veículo		Alerta de Software	0	NÃO	-15,6806	-56,1759
	13/05/2024 23:12:37	MT - VÁRZEA GRANDE - Próx. Rua Sd	Parada do Veículo		Alerta de Software	0	NÃO	-15,6806	-56,1759
	13/05/2024 23:10:37	MT - VÁRZEA GRANDE - Próx. Rua Sd	Parada do Veículo		Alerta de Software	0	NÃO	-15,6806	-56,1759
	13/05/2024 23:08:37	MT - VÁRZEA GRANDE - Próx. Rua Sd	Parada do Veículo		Alerta de Software	0	NÃO	-15,6806	-56,1759
	13/05/2024 23:06:37	MT - VÁRZEA GRANDE - Próx. Rua Sd	Parada do Veículo		Alerta de Software	0	NÃO	-15,6806	-56,1759
	13/05/2024 23:04:37	MT - VÁRZEA GRANDE - Próx. Rua Sd	Parada do Veículo		Alerta de Software	0	NÃO	-15,6806	-56,1759
	13/05/2024 23:02:56	MT - VÁRZEA GRANDE - Próx. Rua Sd	Parada do Veículo	LORA	Alerta de Software	0	NÃO	-15,6805	-56,1758
	13/05/2024 23:02:56	MT - VÁRZEA GRANDE - Próx. Rua Sd	Posição Periódica Lora	LORA	Status	0	NÃO	-15,6805	-56,1758
	13/05/2024 23:02:37	MT - VÁRZEA GRANDE - Próx. Rua Sd	Parada do Veículo		Alerta de Software	0	NÃO	-15,6806	-56,1759
	13/05/2024 23:00:37	MT - VÁRZEA GRANDE - Próx. Rua Sd	Parada do Veículo		Alerta de Software	0	NÃO	-15,6806	-56,1759
	13/05/2024 22:58:37	MT - VÁRZEA GRANDE - Próx. Rua Sd	Parada do Veículo		Alerta de Software	0	NÃO	-15,6805	-56,1759
	13/05/2024 22:56:37	MT - VÁRZEA GRANDE - Próx. Rua Sd	Parada do Veículo		Alerta de Software	0	NÃO	-15,6805	-56,1759
	13/05/2024 22:54:38	MT - VÁRZEA GRANDE - Próx. Rua Sd	Parada do Veículo		Alerta de Software	0	NÃO	-15,6805	-56,1759
	13/05/2024 22:52:38	MT - VÁRZEA GRANDE - Próx. Rua Sd	Parada do Veículo		Alerta de Software	0	NÃO	-15,6805	-56,1759
	13/05/2024 22:50:48	MT - VÁRZEA GRANDE - Próx. Rua Sd	Ignição desligada		Evento	0	NÃO	-15,6805	-56,1759
	13/05/2024 22:50:48	MT - VÁRZEA GRANDE - Próx. Rua Sd	Parada do Veículo		Alerta de Software	0	NÃO	-15,6805	-56,1759
	13/05/2024 22:50:38	MT - VÁRZEA GRANDE - Próx. Rua Sd	Ignição ligada		Status	0	NÃO	-15,6805	-56,1759

RELATÓRIO ANALÍTICO POR VEÍCULO









Período: 10/05/2024 00:00:00 à 17/05/2024 00:00:00

Identificador: DVN4H08 LUIZ SC R 450 2021

Placa: DVN4H08




- Legenda:**
-  Mensagens enviadas do Veículo (Veículo -> Central)
 -  Mensagens enviadas do Veículo (Controle de Jornada Cliente)
 -  Mensagens enviadas da Central (Central -> Veículo)







































Sentido:	Data e Hora:	Localização:	Mensagem:	Modo Emergência	Tipo Mensagem:	Vel. (Km/h)	Log ?	Latitude	Longitude
	13/05/2024 22:48:38	MT - VÁRZEA GRANDE - Próx. Rua Sd	Parada do Veículo		Alerta de Software	0	NÃO	-15,6806	-56,1759
	13/05/2024 22:48:38	MT - VÁRZEA GRANDE - Próx. Rua Sd	Ignição ligada		Status	0	NÃO	-15,6806	-56,1759
	13/05/2024 22:48:18	MT - VÁRZEA GRANDE - Próx. Rua Sd	Parada do Veículo		Alerta de Software	0	NÃO	-15,6806	-56,1759
	13/05/2024 22:48:18	MT - VÁRZEA GRANDE - Próx. Rua Sd	Porta do Motorista aberta		Status	0	NÃO	-15,6806	-56,1759
	13/05/2024 22:48:18	MT - VÁRZEA GRANDE - Próx. Rua Sd	Ignição ligada		Evento	0	NÃO	-15,6806	-56,1759
	13/05/2024 22:47:28	MT - VÁRZEA GRANDE - Próx. Rua Sd	Porta do Motorista aberta		Evento	0	NÃO	-15,6805	-56,1759
	13/05/2024 22:47:28	MT - VÁRZEA GRANDE - Próx. Rua Sd	Parada do Veículo		Alerta de Software	0	NÃO	-15,6805	-56,1759
	13/05/2024 22:46:38	MT - VÁRZEA GRANDE - Próx. Rua Sd	Parada do Veículo		Alerta de Software	0	NÃO	-15,6805	-56,1759
	13/05/2024 22:46:11	MT - VÁRZEA GRANDE - Próx. Rua Sd	Porta do Carona aberta		Status	0	NÃO	-15,6805	-56,1759
	13/05/2024 22:46:11	MT - VÁRZEA GRANDE - Próx. Rua Sd	Porta do Motorista aberta		Evento	0	NÃO	-15,6805	-56,1759
	13/05/2024 22:46:09	MT - VÁRZEA GRANDE - Próx. Rua Sd	Porta do Carona aberta		Evento	0	NÃO	-15,6805	-56,1759
	13/05/2024 22:44:38	MT - VÁRZEA GRANDE - Próx. Rua Sd	Parada do Veículo		Alerta de Software	0	NÃO	-15,6805	-56,1759
	13/05/2024 22:42:38	MT - VÁRZEA GRANDE - Próx. Rua Sd	Parada do Veículo		Alerta de Software	0	NÃO	-15,6805	-56,1759
	13/05/2024 22:40:38	MT - VÁRZEA GRANDE - Próx. Rua Sd	Parada do Veículo		Alerta de Software	0	NÃO	-15,6805	-56,1759
	13/05/2024 22:38:38	MT - VÁRZEA GRANDE - Próx. Rua Sd	Parada do Veículo		Alerta de Software	0	NÃO	-15,6805	-56,1759
	13/05/2024 22:36:38	MT - VÁRZEA GRANDE - Próx. Rua Sd	Parada do Veículo		Alerta de Software	0	NÃO	-15,6805	-56,1759
	13/05/2024 22:34:38	MT - VÁRZEA GRANDE - Próx. Rua Sd	Parada do Veículo		Alerta de Software	0	NÃO	-15,6806	-56,1759
	13/05/2024 22:32:38	MT - VÁRZEA GRANDE - Próx. Rua Sd	Parada do Veículo		Alerta de Software	0	NÃO	-15,6806	-56,1759
	13/05/2024 22:30:38	MT - VÁRZEA GRANDE - Próx. Rua Sd	Parada do Veículo		Alerta de Software	0	NÃO	-15,6806	-56,1759
	13/05/2024 22:28:38	MT - VÁRZEA GRANDE - Próx. Rua Sd	Parada do Veículo		Alerta de Software	0	NÃO	-15,6806	-56,1759
	13/05/2024 22:26:38	MT - VÁRZEA GRANDE - Próx. Rua Sd	Parada do Veículo		Alerta de Software	0	NÃO	-15,6806	-56,1759
	13/05/2024 22:24:38	MT - VÁRZEA GRANDE - Próx. Rua Sd	Parada do Veículo		Alerta de Software	0	NÃO	-15,6806	-56,1759
	13/05/2024 22:22:38	MT - VÁRZEA GRANDE - Próx. Rua Sd	Parada do Veículo		Alerta de Software	0	NÃO	-15,6806	-56,1759
	13/05/2024 22:20:38	MT - VÁRZEA GRANDE - Próx. Rua Sd	Parada do Veículo		Alerta de Software	0	NÃO	-15,6806	-56,1759
	13/05/2024 22:18:38	MT - VÁRZEA GRANDE - Próx. Rua Sd	Parada do Veículo		Alerta de Software	0	NÃO	-15,6806	-56,1759
	13/05/2024 22:16:38	MT - VÁRZEA GRANDE - Próx. Rua Sd	Parada do Veículo		Alerta de Software	0	NÃO	-15,6806	-56,1759
	13/05/2024 22:14:38	MT - VÁRZEA GRANDE - Próx. Rua Sd	Parada do Veículo		Alerta de Software	0	NÃO	-15,6806	-56,1759
	13/05/2024 22:12:38	MT - VÁRZEA GRANDE - Próx. Rua Sd	Parada do Veículo		Alerta de Software	0	NÃO	-15,6806	-56,1759
	13/05/2024 22:10:38	MT - VÁRZEA GRANDE - Próx. Rua Sd	Parada do Veículo		Alerta de Software	0	NÃO	-15,6806	-56,1759
	13/05/2024 22:08:38	MT - VÁRZEA GRANDE - Próx. Rua Sd	Parada do Veículo		Alerta de Software	0	NÃO	-15,6806	-56,1759
	13/05/2024 22:06:57	MT - VÁRZEA GRANDE - Próx. Rua Sd	Porta do Carona aberta		Status	0	NÃO	-15,6806	-56,1759
	13/05/2024 22:06:57	MT - VÁRZEA GRANDE - Próx. Rua Sd	Porta do Motorista aberta		Evento	0	NÃO	-15,6806	-56,1759
	13/05/2024 22:06:57	MT - VÁRZEA GRANDE - Próx. Rua Sd	Parada do Veículo		Alerta de Software	0	NÃO	-15,6806	-56,1759
	13/05/2024 22:06:38	MT - VÁRZEA GRANDE - Próx. Rua Sd	Porta do Carona aberta		Status	0	NÃO	-15,6806	-56,1759
	13/05/2024 22:06:36	MT - VÁRZEA GRANDE - Próx. Rua Sd	Porta do Carona aberta		Evento	0	NÃO	-15,6806	-56,1759
	13/05/2024 22:04:38	MT - VÁRZEA GRANDE - Próx. Rua Sd	Parada do Veículo		Alerta de Software	0	NÃO	-15,6806	-56,1759
	13/05/2024 22:03:15	MT - VÁRZEA GRANDE - Próx. Rua Sd	Ignição desligada		Evento	0	NÃO	-15,6806	-56,1759

RELATÓRIO ANALÍTICO POR VEÍCULO

Período: 10/05/2024 00:00:00 à 17/05/2024 00:00:00
Identificador: DVN4H08 LUIZ SC R 450 2021
Placa: DVN4H08

- Legenda:**
-  Mensagens enviadas do Veículo (Veículo -> Central)
 -  Mensagens enviadas do Veículo (Controle de Jornada Cliente)
 -  Mensagens enviadas da Central (Central -> Veículo)



Sentido:	Data e Hora:	Localização:	Mensagem:	Modo Emergência	Tipo Mensagem:	Vel. (Km/h)	Log ?	Latitude	Longitude
	13/05/2024 22:03:15	MT - VÁRZEA GRANDE - Próx. Rua Sd	Parada do Veículo		Alerta de Software	0	NÃO	-15,6806	-56,1759
	13/05/2024 22:02:38	MT - VÁRZEA GRANDE - Próx. Rua Sd	Ignição ligada		Status	2	NÃO	-15,6806	-56,1759
	13/05/2024 22:01:57	MT - VÁRZEA GRANDE - Próx. Rua Sd	Ignição ligada		Status	0	NÃO	-15,6806	-56,1759
	13/05/2024 22:01:57	MT - VÁRZEA GRANDE - Próx. Rua Sd	Senha identificada, condutor LUCAS CARDOSO DA COSTA		Evento	0	NÃO	-15,6806	-56,1759
	13/05/2024 22:01:57	MT - VÁRZEA GRANDE - Próx. Rua Sd	Parada do Veículo		Alerta de Software	0	NÃO	-15,6806	-56,1759
	13/05/2024 22:01:40	MT - VÁRZEA GRANDE - Próx. Rua Sd	PARADA FISCALIZACAO PARADA FISCALIZACAO		Macro		NÃO	-15,6806	-56,1759
	13/05/2024 22:00:38	MT - VÁRZEA GRANDE - Próx. Rua Sd	Ignição ligada		Status	4	NÃO	-15,6806	-56,1762
	13/05/2024 21:58:38	MT - VÁRZEA GRANDE - Próx. Rodovia dos Imigrantes	Ignição ligada		Status	7	NÃO	-15,6804	-56,1751
	13/05/2024 21:57:17	MT - VÁRZEA GRANDE - Próx. Rodovia dos Imigrantes	Ignição ligada		Status	0	NÃO	-15,6798	-56,1749
	13/05/2024 21:57:17	MT - VÁRZEA GRANDE - Próx. Rodovia dos Imigrantes	Senha identificada, condutor LUCAS CARDOSO DA COSTA		Evento	0	NÃO	-15,6798	-56,1749
	13/05/2024 21:57:17	MT - VÁRZEA GRANDE - Próx. Rodovia dos Imigrantes	Parada do Veículo		Alerta de Software	0	NÃO	-15,6798	-56,1749
	13/05/2024 21:57:01	MT - VÁRZEA GRANDE - Próx. Rodovia dos Imigrantes	REINICIO DE VIAGEM REINICIO DE VIAGEM		Macro		NÃO	-15,6798	-56,1749
	13/05/2024 21:56:53	MT - VÁRZEA GRANDE - Próx. Rodovia dos Imigrantes	Ignição ligada		Evento	0	NÃO	-15,6798	-56,1749
	13/05/2024 21:56:38	MT - VÁRZEA GRANDE - Próx. Rodovia dos Imigrantes	Porta do Motorista aberta		Status	0	NÃO	-15,6798	-56,1749
	13/05/2024 21:56:27	MT - VÁRZEA GRANDE - Próx. Rua Sd	Porta do Motorista aberta		Evento	0	NÃO	-15,6797	-56,1750
	13/05/2024 21:54:38	MT - VÁRZEA GRANDE - Próx. Rodovia dos Imigrantes	Parada do Veículo		Alerta de Software	0	NÃO	-15,6799	-56,1749
	13/05/2024 21:52:38	MT - VÁRZEA GRANDE - Próx. Rodovia dos Imigrantes	Parada do Veículo		Alerta de Software	0	NÃO	-15,6799	-56,1749
	13/05/2024 21:50:38	MT - VÁRZEA GRANDE - Próx. Rodovia dos Imigrantes	Parada do Veículo		Alerta de Software	0	NÃO	-15,6798	-56,1749
	13/05/2024 21:48:38	MT - VÁRZEA GRANDE - Próx. Rodovia dos Imigrantes	Parada do Veículo		Alerta de Software	0	NÃO	-15,6798	-56,1749
	13/05/2024 21:46:38	MT - VÁRZEA GRANDE - Próx. Rodovia dos Imigrantes	Parada do Veículo		Alerta de Software	0	NÃO	-15,6798	-56,1749
	13/05/2024 21:44:38	MT - VÁRZEA GRANDE - Próx. Rodovia dos Imigrantes	Parada do Veículo		Alerta de Software	0	NÃO	-15,6798	-56,1749
	13/05/2024 21:42:38	MT - VÁRZEA GRANDE - Próx. Rodovia dos Imigrantes	Parada do Veículo		Alerta de Software	0	NÃO	-15,6799	-56,1749
	13/05/2024 21:40:58	MT - VÁRZEA GRANDE - Próx. Rodovia dos Imigrantes	Porta do Motorista aberta		Status	0	NÃO	-15,6799	-56,1749
	13/05/2024 21:40:58	MT - VÁRZEA GRANDE - Próx. Rodovia dos Imigrantes	Ignição desligada		Evento	0	NÃO	-15,6799	-56,1749
	13/05/2024 21:40:58	MT - VÁRZEA GRANDE - Próx. Rodovia dos Imigrantes	Parada do Veículo		Alerta de Software	0	NÃO	-15,6799	-56,1749
	13/05/2024 21:40:39	MT - VÁRZEA GRANDE - Próx. Rodovia dos Imigrantes	Porta do Motorista aberta		Evento	0	NÃO	-15,6799	-56,1749
	13/05/2024 21:40:39	MT - VÁRZEA GRANDE - Próx. Rodovia dos Imigrantes	Ignição ligada		Status	0	NÃO	-15,6799	-56,1749
	13/05/2024 21:40:39	MT - VÁRZEA GRANDE - Próx. Rodovia dos Imigrantes	Parada do Veículo		Alerta de Software	0	NÃO	-15,6799	-56,1749
	13/05/2024 21:40:38	MT - VÁRZEA GRANDE - Próx. Rodovia dos Imigrantes	Ignição ligada		Status	0	NÃO	-15,6799	-56,1749
	13/05/2024 21:40:21	MT - VÁRZEA GRANDE - Próx. Rodovia dos Imigrantes	Ignição ligada		Status	3	NÃO	-15,6798	-56,1749
	13/05/2024 21:40:21	MT - VÁRZEA GRANDE - Próx. Rodovia dos Imigrantes	Senha identificada, condutor LUCAS CARDOSO DA COSTA		Evento	3	NÃO	-15,6798	-56,1749
	13/05/2024 21:40:03	MT - VÁRZEA GRANDE - Próx. Rua Sd	PARADA FISCALIZACAO PARADA FISCALIZACAO		Macro		NÃO	-15,6795	-56,1750
	13/05/2024 21:38:38	MT - VÁRZEA GRANDE - Rodovia dos Imigrantes	Ignição ligada		Status	50	NÃO	-15,6860	-56,1712
	13/05/2024 21:36:38	MT - VÁRZEA GRANDE - Rodovia dos Imigrantes	Ignição ligada		Status	47	NÃO	-15,6996	-56,1645
	13/05/2024 21:34:38	MT - VÁRZEA GRANDE - Próx. Rodovia dos Imigrantes	Ignição ligada		Status	51	NÃO	-15,7026	-56,1530
	13/05/2024 21:34:31	MENSAGEM ENVIADA PELA CENTRAL Enviada por: integração	MENSAGEM TEXTO LIVRE:Lembramos que o horario de rodagem permitido e ate as 22h00 horario de Brasília. Caso precisar de mais tempo, entrar em contato com gestor.		Macro		-		

RELATÓRIO ANALÍTICO POR VEÍCULO





































Período: 10/05/2024 00:00:00 à 17/05/2024 00:00:00

Identificador: DVN4H08 LUIZ SC R 450 2021

Placa: DVN4H08

- Legenda:**
-  Mensagens enviadas do Veículo (Veículo -> Central)
 -  Mensagens enviadas do Veículo (Controle de Jornada Cliente)
 -  Mensagens enviadas da Central (Central -> Veículo)



Sentido:	Data e Hora:	Localização:	Mensagem:	Modo Emergência	Tipo Mensagem:	Vel. (Km/h)	Log ?	Latitude	Longitude
	13/05/2024 21:32:38	MT - VÁRZEA GRANDE - Próx. Rodovia dos Imigrantes	Ignição ligada		Status	38	NÃO	-15,7060	-56,1345
	13/05/2024 21:30:38	MT - VÁRZEA GRANDE - Rodovia dos Imigrantes	Ignição ligada		Status	33	NÃO	-15,7059	-56,1308
	13/05/2024 21:28:38	MT - VÁRZEA GRANDE - Próx. Rodovia dos Imigrantes	Ignição ligada		Status	16	NÃO	-15,7057	-56,1274
	13/05/2024 21:28:18	MT - VÁRZEA GRANDE - Rodovia dos Imigrantes	Ignição ligada		Status	14	NÃO	-15,7058	-56,1266
	13/05/2024 21:28:18	MT - VÁRZEA GRANDE - Rodovia dos Imigrantes	Senha identificada, condutor LUCAS CARDOSO DA COSTA		Evento	14	NÃO	-15,7058	-56,1266
	13/05/2024 21:28:00	MT - VÁRZEA GRANDE - Próx. Rodovia dos Imigrantes	REINICIO DE VIAGEM REINICIO DE VIAGEM		Macro		NÃO	-15,7057	-56,1261
	13/05/2024 21:27:38	MT - VÁRZEA GRANDE - Próx. Rodovia dos Imigrantes	Ignição ligada		Status	0	NÃO	-15,7057	-56,1258
	13/05/2024 21:27:38	MT - VÁRZEA GRANDE - Próx. Rodovia dos Imigrantes	Senha identificada, condutor LUCAS CARDOSO DA COSTA		Evento	0	NÃO	-15,7057	-56,1258
	13/05/2024 21:27:38	MT - VÁRZEA GRANDE - Próx. Rodovia dos Imigrantes	Parada do Veículo		Alerta de Software	0	NÃO	-15,7057	-56,1258
	13/05/2024 21:27:21	MT - VÁRZEA GRANDE - Próx. Rodovia dos Imigrantes	PARADA FISCALIZACAO PARADA FISCALIZACAO		Macro		NÃO	-15,7057	-56,1258
	13/05/2024 21:26:38	MT - VÁRZEA GRANDE - Rodovia dos Imigrantes	Ignição ligada		Status	28	NÃO	-15,7057	-56,1250
	13/05/2024 21:24:38	MT - VÁRZEA GRANDE - Rodovia dos Imigrantes	Ignição ligada		Status	48	NÃO	-15,7006	-56,1151
	13/05/2024 21:22:38	MT - CUIABÁ - Rodovia dos Imigrantes	Ignição ligada		Status	18	NÃO	-15,6967	-56,1090
	13/05/2024 21:20:38	MT - CUIABÁ - Rodovia dos Imigrantes	Ignição ligada		Status	38	NÃO	-15,6931	-56,0996
	13/05/2024 21:19:39	MT - CUIABÁ - Próx. Rodovia dos Imigrantes	Ignição ligada		Status	21	NÃO	-15,6933	-56,0955
	13/05/2024 21:19:39	MT - CUIABÁ - Próx. Rodovia dos Imigrantes	Senha identificada, condutor LUCAS CARDOSO DA COSTA		Evento	21	NÃO	-15,6933	-56,0955
	13/05/2024 21:19:23	MT - CUIABÁ - Próx. Rodovia dos Imigrantes	REINICIO DE VIAGEM REINICIO DE VIAGEM		Macro		NÃO	-15,6934	-56,0951
	13/05/2024 21:19:02	MT - CUIABÁ - Próx. Rodovia dos Imigrantes	Ignição ligada		Status	0	NÃO	-15,6934	-56,0951
	13/05/2024 21:19:02	MT - CUIABÁ - Próx. Rodovia dos Imigrantes	Porta do Carona aberta		Evento	0	NÃO	-15,6934	-56,0951
	13/05/2024 21:19:02	MT - CUIABÁ - Próx. Rodovia dos Imigrantes	Parada do Veículo		Alerta de Software	0	NÃO	-15,6934	-56,0951
	13/05/2024 21:18:38	MT - CUIABÁ - Próx. Rodovia dos Imigrantes	Ignição ligada		Status	0	NÃO	-15,6934	-56,0951
	13/05/2024 21:17:22	MT - CUIABÁ - Próx. Rodovia dos Imigrantes	Parada do Veículo		Alerta de Software	0	NÃO	-15,6934	-56,0951
	13/05/2024 21:17:22	MT - CUIABÁ - Próx. Rodovia dos Imigrantes	Ignição ligada		Status	0	NÃO	-15,6934	-56,0951
	13/05/2024 21:17:22	MT - CUIABÁ - Próx. Rodovia dos Imigrantes	Porta do Carona aberta		Evento	0	NÃO	-15,6934	-56,0951
	13/05/2024 21:17:00	MT - CUIABÁ - Próx. Rodovia dos Imigrantes	Ignição ligada		Evento	0	NÃO	-15,6934	-56,0951
	13/05/2024 21:17:00	MT - CUIABÁ - Próx. Rodovia dos Imigrantes	Parada do Veículo		Alerta de Software	0	NÃO	-15,6934	-56,0951
	13/05/2024 21:16:21	MT - CUIABÁ - Próx. Rodovia dos Imigrantes	Senha identificada, condutor LUCAS CARDOSO DA COSTA		Evento	0	NÃO	-15,6934	-56,0951
	13/05/2024 21:16:04	MT - CUIABÁ - Próx. Rodovia dos Imigrantes	Ignição desligada		Evento	0	NÃO	-15,6934	-56,0951
	13/05/2024 21:16:03	MT - CUIABÁ - Próx. Rodovia dos Imigrantes	PARADA FISCALIZACAO PARADA FISCALIZACAO		Macro		NÃO	-15,6934	-56,0951
	13/05/2024 21:14:38	MT - CUIABÁ - Próx. Rodovia dos Imigrantes	Ignição ligada		Status	0	NÃO	-15,6934	-56,0951
	13/05/2024 21:14:38	MT - CUIABÁ - Próx. Rodovia dos Imigrantes	Parada do Veículo		Alerta de Software	0	NÃO	-15,6934	-56,0951
	13/05/2024 21:12:38	MT - CUIABÁ - Rodovia dos Imigrantes	Ignição ligada		Status	45	NÃO	-15,6938	-56,0938
	13/05/2024 21:10:38	MT - CUIABÁ - Rodovia dos Imigrantes	Ignição ligada		Status	76	NÃO	-15,7034	-56,0740
	13/05/2024 21:08:38	MT - CUIABÁ - Próx. Rodovia dos Imigrantes	Ignição ligada		Status	69	NÃO	-15,7010	-56,0503
	13/05/2024 21:06:38	MT - CUIABÁ - Rodovia dos Imigrantes	Ignição ligada		Status	71	NÃO	-15,6996	-56,0366
	13/05/2024 21:04:38	MT - CUIABÁ - Rodovia dos Imigrantes	Ignição ligada		Status	74	NÃO	-15,6879	-56,0187

RELATÓRIO ANALÍTICO POR VEÍCULO






































Período: 10/05/2024 00:00:00 à 17/05/2024 00:00:00

Identificador: DVN4H08 LUIZ SC R 450 2021

Placa: DVN4H08

- Legenda:**
-  Mensagens enviadas do Veículo (Veículo -> Central)
 -  Mensagens enviadas do Veículo (Controle de Jornada Cliente)
 -  Mensagens enviadas da Central (Central -> Veículo)



Sentido:	Data e Hora:	Localização:	Mensagem:	Modo Emergência	Tipo Mensagem:	Vel. (Km/h)	Log ?	Latitude	Longitude
	13/05/2024 21:02:38	MT - CUIABÁ - Próx. Rodovia dos Imigrantes	Ignição ligada		Status	78	NÃO	-15,6675	-56,0090
	13/05/2024 21:00:38	MT - CUIABÁ - Avenida Fernando Corrêa da Costa	Ignição ligada		Status	22	NÃO	-15,6495	-56,0008
	13/05/2024 20:58:38	MT - CUIABÁ - BR-070	Ignição ligada		Status	78	NÃO	-15,6561	-55,9845
	13/05/2024 20:56:38	MT - CUIABÁ - BR-070	Ignição ligada		Status	74	NÃO	-15,6649	-55,9632
	13/05/2024 20:54:38	MT - CUIABÁ - BR-070	Ignição ligada		Status	76	NÃO	-15,6741	-55,9416
	13/05/2024 20:52:38	MT - CUIABÁ - BR-070	Ignição ligada		Status	74	NÃO	-15,6833	-55,9200
	13/05/2024 20:50:38	MT - CUIABÁ - BR-070	Ignição ligada		Status	74	NÃO	-15,6944	-55,9001
	13/05/2024 20:48:38	MT - CUIABÁ - Próx. BR-070	Ignição ligada		Status	75	NÃO	-15,7009	-55,8777
	13/05/2024 20:46:38	MT - CUIABÁ - Próx. BR-070	Ignição ligada		Status	64	NÃO	-15,7012	-55,8584
	13/05/2024 20:44:38	MT - CUIABÁ - Próx. BR-070	Ignição ligada		Status	70	NÃO	-15,7017	-55,8344
	13/05/2024 20:42:38	MT - CUIABÁ - Próx. BR-070	Ignição ligada		Status	68	NÃO	-15,7021	-55,8148
	13/05/2024 20:40:38	MT - CUIABÁ - BR-070	Ignição ligada		Status	76	NÃO	-15,7027	-55,7907
	13/05/2024 20:38:38	MT - CUIABÁ - BR-070	Ignição ligada		Status	75	NÃO	-15,7032	-55,7675
	13/05/2024 20:36:38	MT - CUIABÁ - BR-070	Ignição ligada		Status	63	NÃO	-15,7037	-55,7454
	13/05/2024 20:34:38	MT - CUIABÁ - BR-070	Ignição ligada		Status	76	NÃO	-15,7044	-55,7219
	13/05/2024 20:32:38	MT - CUIABÁ - BR-070	Ignição ligada		Status	77	NÃO	-15,7101	-55,6999
	13/05/2024 20:30:38	MT - CUIABÁ - BR-070	Ignição ligada		Status	73	NÃO	-15,7202	-55,6793
	13/05/2024 20:28:38	MT - SANTO ANTÔNIO DO LEVERGER - BR-070	Ignição ligada		Status	71	NÃO	-15,7362	-55,6653
	13/05/2024 20:26:38	MT - SANTO ANTÔNIO DO LEVERGER - BR-070	Ignição ligada		Status	76	NÃO	-15,7567	-55,6579
	13/05/2024 20:26:21	MT - SANTO ANTÔNIO DO LEVERGER - BR-070			Posição Normal	78	NÃO	-15,7598	-55,6574
	13/05/2024 20:24:38	MT - SANTO ANTÔNIO DO LEVERGER - BR-070	Ignição ligada		Status	66	NÃO	-15,7770	-55,6504
	13/05/2024 20:22:38	MT - SANTO ANTÔNIO DO LEVERGER - BR-070	Ignição ligada		Status	74	NÃO	-15,7779	-55,6304
	13/05/2024 20:20:38	MT - SANTO ANTÔNIO DO LEVERGER - BR-070	Ignição ligada		Status	81	NÃO	-15,7791	-55,6130
	13/05/2024 20:18:38	MT - SANTO ANTÔNIO DO LEVERGER - BR-070	Ignição ligada		Status	77	NÃO	-15,7968	-55,6051
	13/05/2024 20:18:01	MT - SANTO ANTÔNIO DO LEVERGER - BR-070			Posição Normal	68	NÃO	-15,7968	-55,5980
	13/05/2024 20:16:38	MT - SANTO ANTÔNIO DO LEVERGER - BR-070	Ignição ligada		Status	50	NÃO	-15,7938	-55,5840
	13/05/2024 20:14:38	MT - SANTO ANTÔNIO DO LEVERGER - BR-070	Ignição ligada		Status	41	NÃO	-15,7932	-55,5709
	13/05/2024 20:12:38	MT - SANTO ANTÔNIO DO LEVERGER - Próx. BR-070	Ignição ligada		Status	48	SIM	-15,7970	-55,5585
	13/05/2024 20:10:38	MT - SANTO ANTÔNIO DO LEVERGER - BR-070	Ignição ligada		Status	43	NÃO	-15,7960	-55,5479
	13/05/2024 20:08:38	MT - SANTO ANTÔNIO DO LEVERGER - Próx. BR-070	Ignição ligada		Status	77	NÃO	-15,8086	-55,5415
	13/05/2024 20:06:38	MT - SANTO ANTÔNIO DO LEVERGER - Próx. BR-070	Ignição ligada		Status	57	NÃO	-15,8193	-55,5234
	13/05/2024 20:04:38	MT - SANTO ANTÔNIO DO LEVERGER - BR-070	Ignição ligada		Status	81	NÃO	-15,8261	-55,5091
	13/05/2024 20:02:38	MT - SANTO ANTÔNIO DO LEVERGER - BR-070	Ignição ligada		Status	44	NÃO	-15,8376	-55,4902
	13/05/2024 20:00:38	MT - SANTO ANTÔNIO DO LEVERGER - BR-070	Ignição ligada		Status	65	NÃO	-15,8355	-55,4778
	13/05/2024 19:58:38	MT - SANTO ANTÔNIO DO LEVERGER - BR-070	Ignição ligada		Status	59	NÃO	-15,8267	-55,4556
	13/05/2024 19:58:36	MT - SANTO ANTÔNIO DO LEVERGER - BR-070			Posição Normal	56	NÃO	-15,8266	-55,4553
	13/05/2024 19:56:38	MT - SANTO ANTÔNIO DO LEVERGER - BR-070	Ignição ligada		Status	62	NÃO	-15,8312	-55,4379

RELATÓRIO ANALÍTICO POR VEÍCULO






































Período: 10/05/2024 00:00:00 à 17/05/2024 00:00:00

Identificador: DVN4H08 LUIZ SC R 450 2021

Placa: DVN4H08




- Legenda:**
-  Mensagens enviadas do Veículo (Veículo -> Central)
 -  Mensagens enviadas do Veículo (Controle de Jornada Cliente)
 -  Mensagens enviadas da Central (Central -> Veículo)








































Sentido:	Data e Hora:	Localização:	Mensagem:	Modo Emergência	Tipo Mensagem:	Vel. (Km/h)	Log ?	Latitude	Longitude
	13/05/2024 19:54:38	MT - SANTO ANTÔNIO DO LEVERGER - BR-070	Ignição ligada		Status	65	NÃO	-15,8199	-55,4192
	13/05/2024 19:54:18	MT - SANTO ANTÔNIO DO LEVERGER - BR-070			Posição Normal	52	NÃO	-15,8176	-55,4171
	13/05/2024 19:52:38	MT - CAMPO VERDE - BR-070	Ignição ligada		Status	44	NÃO	-15,8163	-55,4085
	13/05/2024 19:50:38	MT - CAMPO VERDE - BR-163	Ignição ligada		Status	51	NÃO	-15,8137	-55,3884
	13/05/2024 19:48:38	MT - CAMPO VERDE - BR-163	Ignição ligada		Status	81	SIM	-15,8123	-55,3675
	13/05/2024 19:46:38	MT - CAMPO VERDE - BR-163	Ignição ligada		Status	85	SIM	-15,8163	-55,3446
	13/05/2024 19:44:38	MT - CAMPO VERDE - BR-163	Ignição ligada		Status	49	NÃO	-15,8186	-55,3301
	13/05/2024 19:42:38	MT - CAMPO VERDE - BR-163	Ignição ligada		Status	50	NÃO	-15,8159	-55,3159
	13/05/2024 19:40:38	MT - CAMPO VERDE - BR-163	Ignição ligada		Status	61	NÃO	-15,8071	-55,3025
	13/05/2024 19:38:38	MT - CAMPO VERDE - BR-163	Ignição ligada		Status	83	NÃO	-15,8084	-55,2807
	13/05/2024 19:36:38	MT - JACIARA - BR-163	Ignição ligada		Status	66	NÃO	-15,8123	-55,2564
	13/05/2024 19:35:44	MT - JACIARA - Próx. BR-163	Ignição ligada		Status	12	NÃO	-15,8132	-55,2500
	13/05/2024 19:35:44	MT - JACIARA - Próx. BR-163	Senha identificada, condutor LUCAS CARDOSO DA COSTA		Evento	12	NÃO	-15,8132	-55,2500
	13/05/2024 19:35:31	MT - JACIARA - BR-163	REINICIO DE VIAGEM REINICIO DE VIAGEM		Macro		NÃO	-15,8133	-55,2499
	13/05/2024 19:35:19	MT - JACIARA - BR-163	Parada do Veículo		Alerta de Software	0	NÃO	-15,8133	-55,2499
	13/05/2024 19:35:19	MT - JACIARA - BR-163	Porta do Motorista aberta		Evento	0	NÃO	-15,8133	-55,2499
	13/05/2024 19:35:19	MT - JACIARA - BR-163	Ignição ligada		Status	0	NÃO	-15,8133	-55,2499
	13/05/2024 19:34:38	MT - JACIARA - BR-163	Ignição ligada		Status	0	NÃO	-15,8133	-55,2499
	13/05/2024 19:34:38	MT - JACIARA - BR-163	Porta do Motorista aberta		Status	0	NÃO	-15,8133	-55,2499
	13/05/2024 19:34:38	MT - JACIARA - BR-163	Parada do Veículo		Alerta de Software	0	NÃO	-15,8133	-55,2499
	13/05/2024 19:34:32	MT - JACIARA - BR-163	Porta do Motorista aberta		Evento	0	NÃO	-15,8133	-55,2499
	13/05/2024 19:34:32	MT - JACIARA - BR-163	Ignição ligada		Status	0	NÃO	-15,8133	-55,2499
	13/05/2024 19:34:25	MT - JACIARA - BR-163	Ignição ligada		Status	0	NÃO	-15,8133	-55,2499
	13/05/2024 19:34:25	MT - JACIARA - BR-163	Senha identificada, condutor LUCAS CARDOSO DA COSTA		Evento	0	NÃO	-15,8133	-55,2499
	13/05/2024 19:34:08	MT - JACIARA - BR-163	PARADA FISCALIZACAO PARADA FISCALIZACAO		Macro		NÃO	-15,8133	-55,2498
	13/05/2024 19:32:38	MT - JACIARA - BR-163	Ignição ligada		Status	61	NÃO	-15,8148	-55,2407
	13/05/2024 19:30:38	MT - JACIARA - BR-163	Ignição ligada		Status	62	NÃO	-15,8186	-55,2200
	13/05/2024 19:28:38	MT - JACIARA - BR-163	Ignição ligada		Status	73	NÃO	-15,8245	-55,1984
	13/05/2024 19:26:38	MT - JACIARA - BR-163	Ignição ligada		Status	61	NÃO	-15,8312	-55,1802
	13/05/2024 19:24:38	MT - JACIARA - BR-163	Ignição ligada		Status	59	NÃO	-15,8374	-55,1630
	13/05/2024 19:23:31	MT - JACIARA - BR-163			Posição Normal	62	NÃO	-15,8414	-55,1536
	13/05/2024 19:22:38	MT - JACIARA - BR-163	Ignição ligada		Status	60	NÃO	-15,8459	-55,1469
	13/05/2024 19:20:38	MT - JACIARA - BR-163	Ignição ligada		Status	63	NÃO	-15,8567	-55,1314
	13/05/2024 19:18:38	MT - JACIARA - BR-163	Ignição ligada		Status	53	NÃO	-15,8709	-55,1200
	13/05/2024 19:16:57	MT - JACIARA - BR-163			Posição Normal	50	NÃO	-15,8811	-55,1122
	13/05/2024 19:16:38	MT - JACIARA - BR-163	Ignição ligada		Status	51	NÃO	-15,8830	-55,1108
	13/05/2024 19:14:38	MT - JACIARA - BR-163	Ignição ligada		Status	79	NÃO	-15,8973	-55,0996

RELATÓRIO ANALÍTICO POR VEÍCULO

Período: 10/05/2024 00:00:00 à 17/05/2024 00:00:00
Identificador: DVN4H08 LUIZ SC R 450 2021
Placa: DVN4H08

- Legenda:**
-  Mensagens enviadas do Veículo (Veículo -> Central)
 -  Mensagens enviadas do Veículo (Controle de Jornada Cliente)
 -  Mensagens enviadas da Central (Central -> Veículo)



Sentido:	Data e Hora:	Localização:	Mensagem:	Modo Emergência	Tipo Mensagem:	Vel. (Km/h)	Log ?	Latitude	Longitude
	13/05/2024 19:12:38	MT - JACIARA - BR-163	Ignição ligada		Status	29	NÃO	-15,9064	-55,0853
	13/05/2024 19:11:29	MT - JACIARA - BR-163			Posição Normal	49	NÃO	-15,9053	-55,0789
	13/05/2024 19:10:38	MT - JACIARA - BR-163	Ignição ligada		Status	38	NÃO	-15,9043	-55,0735
	13/05/2024 19:08:38	MT - JACIARA - BR-163	Ignição ligada		Status	57	NÃO	-15,9013	-55,0559
	13/05/2024 19:06:38	MT - JACIARA - BR-163	Ignição ligada		Status	79	NÃO	-15,9114	-55,0385
	13/05/2024 19:04:38	MT - JACIARA - BR-163	Ignição ligada		Status	49	SIM	-15,9222	-55,0243
	13/05/2024 19:02:38	MT - JACIARA - BR-163	Ignição ligada		Status	35	NÃO	-15,9399	-55,0185
	13/05/2024 19:00:38	MT - JACIARA - BR-163	Ignição ligada		Status	31	NÃO	-15,9433	-55,0097
	13/05/2024 19:00:27	MT - JACIARA - BR-163			Posição Normal	31	NÃO	-15,9437	-55,0089
	13/05/2024 18:58:38	MT - JACIARA - BR-163	Ignição ligada		Status	33	NÃO	-15,9495	-55,0026
	13/05/2024 18:56:38	MT - JACIARA - BR-163	Ignição ligada		Status	57	NÃO	-15,9519	-54,9867
	13/05/2024 18:54:38	MT - JACIARA - BR-163	Ignição ligada		Status	26	NÃO	-15,9533	-54,9777
	13/05/2024 18:52:38	MT - JACIARA - BR-163	Ignição ligada		Status	31	NÃO	-15,9593	-54,9712
	13/05/2024 18:50:38	MT - JACIARA - BR-163	Ignição ligada		Status	30	NÃO	-15,9636	-54,9636
	13/05/2024 18:48:38	MT - JACIARA - BR-163	Ignição ligada		Status	37	NÃO	-15,9700	-54,9576
	13/05/2024 18:46:38	MT - JACIARA - BR-163	Ignição ligada		Status	78	NÃO	-15,9691	-54,9474
	13/05/2024 18:44:38	MT - JACIARA - BR-163	Ignição ligada		Status	69	NÃO	-15,9769	-54,9356
	13/05/2024 18:42:38	MT - JACIARA - BR-163	Ignição ligada		Status	79	NÃO	-15,9930	-54,9224
	13/05/2024 18:40:38	MT - SÃO PEDRO DA CIPA - BR-163	Ignição ligada		Status	82	NÃO	-16,0129	-54,9106
	13/05/2024 18:38:38	MT - JUSCIMEIRA - BR-163	Ignição ligada		Status	61	NÃO	-16,0252	-54,8967
	13/05/2024 18:36:38	MT - JUSCIMEIRA - BR-163	Ignição ligada		Status	82	NÃO	-16,0399	-54,8824
	13/05/2024 18:34:38	MT - JUSCIMEIRA - BR-163	Ignição ligada		Status	80	NÃO	-16,0609	-54,8714
	13/05/2024 18:32:38	MT - JUSCIMEIRA - BR-163	Ignição ligada		Status	55	NÃO	-16,0786	-54,8735
	13/05/2024 18:30:38	MT - JUSCIMEIRA - BR-163	Ignição ligada		Status	62	NÃO	-16,0984	-54,8653
	13/05/2024 18:28:38	MT - JUSCIMEIRA - BR-163	Ignição ligada		Status	79	NÃO	-16,1181	-54,8562
	13/05/2024 18:26:38	MT - JUSCIMEIRA - BR-163	Ignição ligada		Status	71	NÃO	-16,1265	-54,8438
	13/05/2024 18:24:38	MT - JUSCIMEIRA - BR-163	Ignição ligada		Status	65	NÃO	-16,1353	-54,8304
	13/05/2024 18:22:38	MT - JUSCIMEIRA - BR-163	Ignição ligada		Status	65	NÃO	-16,1462	-54,8141
	13/05/2024 18:20:38	MT - JUSCIMEIRA - BR-163	Ignição ligada		Status	76	NÃO	-16,1580	-54,7953
	13/05/2024 18:18:38	MT - JUSCIMEIRA - BR-163	Ignição ligada		Status	73	NÃO	-16,1724	-54,7913
	13/05/2024 18:16:38	MT - JUSCIMEIRA - BR-163	Ignição ligada		Status	32	NÃO	-16,1889	-54,7850
	13/05/2024 18:14:38	MT - RONDONÓPOLIS - BR-163	Ignição ligada		Status	78	NÃO	-16,2056	-54,7807
	13/05/2024 18:12:38	MT - RONDONÓPOLIS - BR-163	Ignição ligada		Status	63	NÃO	-16,2184	-54,7782
	13/05/2024 18:10:38	MT - RONDONÓPOLIS - BR-163	Ignição ligada		Status	67	NÃO	-16,2338	-54,7820
	13/05/2024 18:08:38	MT - RONDONÓPOLIS - Próx. BR-163	Ignição ligada		Status	71	NÃO	-16,2558	-54,7785
	13/05/2024 18:06:38	MT - RONDONÓPOLIS - BR-163	Ignição ligada		Status	76	NÃO	-16,2753	-54,7698
	13/05/2024 18:04:38	MT - RONDONÓPOLIS - BR-163	Ignição ligada		Status	79	NÃO	-16,2930	-54,7626

RELATÓRIO ANALÍTICO POR VEÍCULO






































Período: 10/05/2024 00:00:00 à 17/05/2024 00:00:00

Identificador: DVN4H08 LUIZ SC R 450 2021

Placa: DVN4H08

- Legenda:**
-  Mensagens enviadas do Veículo (Veículo -> Central)
 -  Mensagens enviadas do Veículo (Controle de Jornada Cliente)
 -  Mensagens enviadas da Central (Central -> Veículo)



Sentido:	Data e Hora:	Localização:	Mensagem:	Modo Emergência	Tipo Mensagem:	Vel. (Km/h)	Log ?	Latitude	Longitude
	13/05/2024 18:02:38	MT - RONDONÓPOLIS - BR-163	Ignição ligada		Status	45	NÃO	-16,3107	-54,7559
	13/05/2024 18:01:38	MT - RONDONÓPOLIS - BR-163			Posição Normal	75	NÃO	-16,3189	-54,7529
	13/05/2024 18:00:38	MT - RONDONÓPOLIS - BR-163	Ignição ligada		Status	62	NÃO	-16,3295	-54,7488
	13/05/2024 17:58:38	MT - RONDONÓPOLIS - BR-163	Ignição ligada		Status	84	NÃO	-16,3470	-54,7400
	13/05/2024 17:56:38	MT - RONDONÓPOLIS - BR-163	Ignição ligada		Status	84	NÃO	-16,3669	-54,7261
	13/05/2024 17:54:38	MT - RONDONÓPOLIS - BR-163	Ignição ligada		Status	62	NÃO	-16,3848	-54,7127
	13/05/2024 17:52:38	MT - RONDONÓPOLIS - BR-163	Ignição ligada		Status	50	NÃO	-16,4003	-54,7151
	13/05/2024 17:50:38	MT - RONDONÓPOLIS - BR-163	Ignição ligada		Status	49	NÃO	-16,4164	-54,7067
	13/05/2024 17:48:38	MT - RONDONÓPOLIS - BR-163	Ignição ligada		Status	42	NÃO	-16,4259	-54,6975
	13/05/2024 17:46:38	MT - RONDONÓPOLIS - Avenida Fernando Corrêa da Costa	Ignição ligada		Status	72	NÃO	-16,4374	-54,6807
	13/05/2024 17:44:38	MT - RONDONÓPOLIS - BR-163	Ignição ligada		Status	34	NÃO	-16,4479	-54,6659
	13/05/2024 17:42:38	MT - RONDONÓPOLIS - Avenida Itrio Corrêa da Costa	Ignição ligada		Status	38	NÃO	-16,4579	-54,6616
	13/05/2024 17:40:38	MT - RONDONÓPOLIS - Avenida Itrio Corrêa da Costa	Ignição ligada		Status	23	NÃO	-16,4660	-54,6576
	13/05/2024 17:38:38	MT - RONDONÓPOLIS - Avenida Itrio Corrêa da Costa	Ignição ligada		Status	61	NÃO	-16,4788	-54,6519
	13/05/2024 17:36:38	MT - RONDONÓPOLIS - BR-163	Ignição ligada		Status	29	NÃO	-16,4914	-54,6465
	13/05/2024 17:34:38	MT - RONDONÓPOLIS - BR-163	Ignição ligada		Status	51	NÃO	-16,5045	-54,6513
	13/05/2024 17:32:38	MT - RONDONÓPOLIS - Próx. Avenida dos Transportes	Ignição ligada		Status	2	NÃO	-16,5069	-54,6510
	13/05/2024 17:32:31	MT - RONDONÓPOLIS - Próx. Avenida dos Transportes	Ignição ligada		Status	2	NÃO	-16,5065	-54,6509
	13/05/2024 17:32:31	MT - RONDONÓPOLIS - Próx. Avenida dos Transportes	Senha identificada, condutor LUCAS CARDOSO DA COSTA		Evento	2	NÃO	-16,5065	-54,6509
	13/05/2024 17:32:10	MT - RONDONÓPOLIS - Próx. Avenida dos Transportes	REINICIO DE VIAGEM REINICIO DE VIAGEM		Macro		NÃO	-16,5068	-54,6509
	13/05/2024 17:31:11	MT - RONDONÓPOLIS - Próx. Avenida dos Transportes	Parada do Veículo		Alerta de Software	0	NÃO	-16,5066	-54,6509
	13/05/2024 17:31:11	MT - RONDONÓPOLIS - Próx. Avenida dos Transportes	Ignição ligada		Evento	0	NÃO	-16,5066	-54,6509
	13/05/2024 17:30:48	MT - RONDONÓPOLIS - Próx. Avenida dos Transportes	Porta do Motorista aberta		Evento	0	NÃO	-16,5067	-54,6511
	13/05/2024 17:30:48	MT - RONDONÓPOLIS - Próx. Avenida dos Transportes	Parada do Veículo		Alerta de Software	0	NÃO	-16,5067	-54,6511
	13/05/2024 17:30:38	MT - RONDONÓPOLIS - Próx. Avenida dos Transportes	Parada do Veículo		Alerta de Software	0	NÃO	-16,5067	-54,6511
	13/05/2024 17:30:38	MT - RONDONÓPOLIS - Próx. Avenida dos Transportes	Porta do Carona aberta		Status	0	NÃO	-16,5067	-54,6511
	13/05/2024 17:30:23	MT - RONDONÓPOLIS - Próx. Avenida dos Transportes	Porta do Motorista aberta		Evento	0	NÃO	-16,5067	-54,6511
	13/05/2024 17:30:23	MT - RONDONÓPOLIS - Próx. Avenida dos Transportes	Porta do Carona aberta		Status	0	NÃO	-16,5067	-54,6511
	13/05/2024 17:30:23	MT - RONDONÓPOLIS - Próx. Avenida dos Transportes	Parada do Veículo		Alerta de Software	0	NÃO	-16,5067	-54,6511
	13/05/2024 17:28:38	MT - RONDONÓPOLIS - Próx. Avenida dos Transportes	Parada do Veículo		Alerta de Software	0	NÃO	-16,5066	-54,6509
	13/05/2024 17:28:38	MT - RONDONÓPOLIS - Próx. Avenida dos Transportes	Porta do Carona aberta		Status	0	NÃO	-16,5066	-54,6509
	13/05/2024 17:28:38	MT - RONDONÓPOLIS - Próx. Avenida dos Transportes	Porta do Motorista aberta		Status	0	NÃO	-16,5066	-54,6509
	13/05/2024 17:28:35	MT - RONDONÓPOLIS - Próx. Avenida dos Transportes	Porta do Motorista aberta		Status	0	NÃO	-16,5066	-54,6509
	13/05/2024 17:28:35	MT - RONDONÓPOLIS - Próx. Avenida dos Transportes	Porta do Carona aberta		Evento	0	NÃO	-16,5066	-54,6509
	13/05/2024 17:28:35	MT - RONDONÓPOLIS - Próx. Avenida dos Transportes	Parada do Veículo		Alerta de Software	0	NÃO	-16,5066	-54,6509
	13/05/2024 17:26:38	MT - RONDONÓPOLIS - Avenida dos Transportes	Parada do Veículo		Alerta de Software	0	NÃO	-16,5067	-54,6510
	13/05/2024 17:26:38	MT - RONDONÓPOLIS - Avenida dos Transportes	Porta do Motorista aberta		Status	0	NÃO	-16,5067	-54,6510

RELATÓRIO ANALÍTICO POR VEÍCULO






































Período: 10/05/2024 00:00:00 à 17/05/2024 00:00:00

Identificador: DVN4H08 LUIZ SC R 450 2021

Placa: DVN4H08

- Legenda:**
-  Mensagens enviadas do Veículo (Veículo -> Central)
 -  Mensagens enviadas do Veículo (Controle de Jornada Cliente)
 -  Mensagens enviadas da Central (Central -> Veículo)



Sentido:	Data e Hora:	Localização:	Mensagem:	Modo Emergência	Tipo Mensagem:	Vel. (Km/h)	Log ?	Latitude	Longitude
	13/05/2024 17:26:06	MT - RONDONÓPOLIS - Avenida dos Transportes	Porta do Motorista aberta		Status	0	NÃO	-16,5067	-54,6510
	13/05/2024 17:26:06	MT - RONDONÓPOLIS - Avenida dos Transportes	Porta do Carona aberta		Evento	0	NÃO	-16,5067	-54,6510
	13/05/2024 17:26:06	MT - RONDONÓPOLIS - Avenida dos Transportes	Parada do Veículo		Alerta de Software	0	NÃO	-16,5067	-54,6510
	13/05/2024 17:24:38	MT - RONDONÓPOLIS - Próx. Avenida dos Transportes	Parada do Veículo		Alerta de Software	0	NÃO	-16,5068	-54,6510
	13/05/2024 17:24:38	MT - RONDONÓPOLIS - Próx. Avenida dos Transportes	Porta do Motorista aberta		Status	0	NÃO	-16,5068	-54,6510
	13/05/2024 17:24:38	MT - RONDONÓPOLIS - Próx. Avenida dos Transportes	Porta do Carona aberta		Status	0	NÃO	-16,5068	-54,6510
	13/05/2024 17:22:38	MT - RONDONÓPOLIS - Próx. Avenida dos Transportes	Porta do Motorista aberta		Status	0	NÃO	-16,5068	-54,6509
	13/05/2024 17:22:38	MT - RONDONÓPOLIS - Próx. Avenida dos Transportes	Porta do Carona aberta		Status	0	NÃO	-16,5068	-54,6509
	13/05/2024 17:22:38	MT - RONDONÓPOLIS - Próx. Avenida dos Transportes	Parada do Veículo		Alerta de Software	0	NÃO	-16,5068	-54,6509
	13/05/2024 17:20:38	MT - RONDONÓPOLIS - Próx. Avenida dos Transportes	Parada do Veículo		Alerta de Software	0	NÃO	-16,5069	-54,6510
	13/05/2024 17:20:38	MT - RONDONÓPOLIS - Próx. Avenida dos Transportes	Porta do Carona aberta		Status	0	NÃO	-16,5069	-54,6510
	13/05/2024 17:20:38	MT - RONDONÓPOLIS - Próx. Avenida dos Transportes	Porta do Motorista aberta		Status	0	NÃO	-16,5069	-54,6510
	13/05/2024 17:18:38	MT - RONDONÓPOLIS - Próx. Avenida dos Transportes	Porta do Motorista aberta		Status	0	NÃO	-16,5068	-54,6509
	13/05/2024 17:18:38	MT - RONDONÓPOLIS - Próx. Avenida dos Transportes	Porta do Carona aberta		Status	0	NÃO	-16,5068	-54,6509
	13/05/2024 17:18:38	MT - RONDONÓPOLIS - Próx. Avenida dos Transportes	Parada do Veículo		Alerta de Software	0	NÃO	-16,5068	-54,6509
	13/05/2024 17:16:38	MT - RONDONÓPOLIS - Avenida dos Transportes	Parada do Veículo		Alerta de Software	0	NÃO	-16,5066	-54,6510
	13/05/2024 17:16:38	MT - RONDONÓPOLIS - Avenida dos Transportes	Porta do Carona aberta		Status	0	NÃO	-16,5066	-54,6510
	13/05/2024 17:16:38	MT - RONDONÓPOLIS - Avenida dos Transportes	Porta do Motorista aberta		Status	0	NÃO	-16,5066	-54,6510
	13/05/2024 17:14:38	MT - RONDONÓPOLIS - Próx. Avenida dos Transportes	Porta do Motorista aberta		Status	0	NÃO	-16,5069	-54,6509
	13/05/2024 17:14:38	MT - RONDONÓPOLIS - Próx. Avenida dos Transportes	Porta do Carona aberta		Status	0	NÃO	-16,5069	-54,6509
	13/05/2024 17:14:38	MT - RONDONÓPOLIS - Próx. Avenida dos Transportes	Parada do Veículo		Alerta de Software	0	NÃO	-16,5069	-54,6509
	13/05/2024 17:12:38	MT - RONDONÓPOLIS - Próx. Avenida dos Transportes	Parada do Veículo		Alerta de Software	0	NÃO	-16,5063	-54,6508
	13/05/2024 17:12:38	MT - RONDONÓPOLIS - Próx. Avenida dos Transportes	Porta do Motorista aberta		Status	0	NÃO	-16,5063	-54,6508
	13/05/2024 17:12:38	MT - RONDONÓPOLIS - Próx. Avenida dos Transportes	Porta do Carona aberta		Status	0	NÃO	-16,5063	-54,6508
	13/05/2024 17:10:38	MT - RONDONÓPOLIS - Avenida dos Transportes	Porta do Carona aberta		Status	0	NÃO	-16,5067	-54,6510
	13/05/2024 17:10:38	MT - RONDONÓPOLIS - Avenida dos Transportes	Porta do Motorista aberta		Status	0	NÃO	-16,5067	-54,6510
	13/05/2024 17:10:38	MT - RONDONÓPOLIS - Avenida dos Transportes	Parada do Veículo		Alerta de Software	0	NÃO	-16,5067	-54,6510
	13/05/2024 17:08:38	MT - RONDONÓPOLIS - Próx. Avenida dos Transportes	Parada do Veículo		Alerta de Software	0	NÃO	-16,5069	-54,6510
	13/05/2024 17:08:38	MT - RONDONÓPOLIS - Próx. Avenida dos Transportes	Porta do Motorista aberta		Status	0	NÃO	-16,5069	-54,6510
	13/05/2024 17:08:38	MT - RONDONÓPOLIS - Próx. Avenida dos Transportes	Porta do Carona aberta		Status	0	NÃO	-16,5069	-54,6510
	13/05/2024 17:06:38	MT - RONDONÓPOLIS - Avenida dos Transportes	Porta do Carona aberta		Status	0	NÃO	-16,5067	-54,6510
	13/05/2024 17:06:38	MT - RONDONÓPOLIS - Avenida dos Transportes	Porta do Motorista aberta		Status	0	NÃO	-16,5067	-54,6510
	13/05/2024 17:06:38	MT - RONDONÓPOLIS - Avenida dos Transportes	Parada do Veículo		Alerta de Software	0	NÃO	-16,5067	-54,6510
	13/05/2024 17:04:38	MT - RONDONÓPOLIS - Avenida dos Transportes	Parada do Veículo		Alerta de Software	0	NÃO	-16,5067	-54,6510
	13/05/2024 17:04:38	MT - RONDONÓPOLIS - Avenida dos Transportes	Porta do Motorista aberta		Status	0	NÃO	-16,5067	-54,6510
	13/05/2024 17:04:38	MT - RONDONÓPOLIS - Avenida dos Transportes	Porta do Carona aberta		Status	0	NÃO	-16,5067	-54,6510
	13/05/2024 17:04:01	MT - RONDONÓPOLIS - Avenida dos Transportes	Porta do Motorista aberta		Status	0	NÃO	-16,5067	-54,6510

RELATÓRIO ANALÍTICO POR VEÍCULO








Período: 10/05/2024 00:00:00 à 17/05/2024 00:00:00

Identificador: DVN4H08 LUIZ SC R 450 2021

Placa: DVN4H08

- Legenda:**
-  Mensagens enviadas do Veículo (Veículo -> Central)
 -  Mensagens enviadas do Veículo (Controle de Jornada Cliente)
 -  Mensagens enviadas da Central (Central -> Veículo)



Sentido:	Data e Hora:	Localização:	Mensagem:	Modo Emergência	Tipo Mensagem:	Vel. (Km/h)	Log ?	Latitude	Longitude
	13/05/2024 17:04:01	MT - RONDONÓPOLIS - Avenida dos Transportes	Porta do Carona aberta		Evento	0	NÃO	-16,5067	-54,6510
	13/05/2024 17:04:01	MT - RONDONÓPOLIS - Avenida dos Transportes	Parada do Veículo		Alerta de Software	0	NÃO	-16,5067	-54,6510
	13/05/2024 17:03:49	MT - RONDONÓPOLIS - Avenida dos Transportes	Parada do Veículo		Alerta de Software	0	NÃO	-16,5067	-54,6510
	13/05/2024 17:03:49	MT - RONDONÓPOLIS - Avenida dos Transportes	Porta do Motorista aberta		Evento	0	NÃO	-16,5067	-54,6510
	13/05/2024 17:02:38	MT - RONDONÓPOLIS - Próx. Avenida dos Transportes	Parada do Veículo		Alerta de Software	0	NÃO	-16,5069	-54,6509
	13/05/2024 17:02:11	MT - RONDONÓPOLIS - Próx. Avenida dos Transportes	Parada do Veículo		Alerta de Software	0	NÃO	-16,5069	-54,6509
	13/05/2024 17:02:11	MT - RONDONÓPOLIS - Próx. Avenida dos Transportes			Posição Normal	0	NÃO	-16,5069	-54,6509
	13/05/2024 16:56:38	MT - RONDONÓPOLIS - Próx. Avenida dos Transportes	Parada do Veículo		Alerta de Software	0	NÃO	-16,5068	-54,6510
	13/05/2024 16:54:38	MT - RONDONÓPOLIS - Próx. Avenida dos Transportes	Parada do Veículo		Alerta de Software	0	NÃO	-16,5070	-54,6511
	13/05/2024 16:52:38	MT - RONDONÓPOLIS - Próx. Avenida dos Transportes	Parada do Veículo		Alerta de Software	0	NÃO	-16,5068	-54,6511
	13/05/2024 16:50:38	MT - RONDONÓPOLIS - Próx. Avenida dos Transportes	Parada do Veículo		Alerta de Software	0	NÃO	-16,5068	-54,6512
	13/05/2024 16:48:38	MT - RONDONÓPOLIS - Avenida dos Transportes	Parada do Veículo		Alerta de Software	0	NÃO	-16,5066	-54,6511
	13/05/2024 16:46:38	MT - RONDONÓPOLIS - Próx. Avenida dos Transportes	Parada do Veículo		Alerta de Software	0	NÃO	-16,5067	-54,6508
	13/05/2024 16:44:38	MT - RONDONÓPOLIS - Próx. Avenida dos Transportes	Parada do Veículo		Alerta de Software	0	NÃO	-16,5069	-54,6509
	13/05/2024 16:42:38	MT - RONDONÓPOLIS - Próx. Avenida dos Transportes	Porta do Carona aberta		Status	0	NÃO	-16,5068	-54,6508
	13/05/2024 16:42:38	MT - RONDONÓPOLIS - Próx. Avenida dos Transportes	Parada do Veículo		Alerta de Software	0	NÃO	-16,5068	-54,6508
	13/05/2024 16:40:38	MT - RONDONÓPOLIS - Avenida dos Transportes	Parada do Veículo		Alerta de Software	0	NÃO	-16,5067	-54,6510
	13/05/2024 16:40:38	MT - RONDONÓPOLIS - Avenida dos Transportes	Porta do Carona aberta		Status	0	NÃO	-16,5067	-54,6510
	13/05/2024 16:38:38	MT - RONDONÓPOLIS - Próx. Avenida dos Transportes	Porta do Carona aberta		Status	0	NÃO	-16,5068	-54,6510
	13/05/2024 16:38:38	MT - RONDONÓPOLIS - Próx. Avenida dos Transportes	Parada do Veículo		Alerta de Software	0	NÃO	-16,5068	-54,6510
	13/05/2024 16:36:38	MT - RONDONÓPOLIS - Avenida dos Transportes	Parada do Veículo		Alerta de Software	0	NÃO	-16,5067	-54,6510
	13/05/2024 16:36:38	MT - RONDONÓPOLIS - Avenida dos Transportes	Porta do Carona aberta		Status	0	NÃO	-16,5067	-54,6510
	13/05/2024 16:34:38	MT - RONDONÓPOLIS - Próx. Avenida dos Transportes	Porta do Carona aberta		Status	0	NÃO	-16,5068	-54,6510
	13/05/2024 16:34:38	MT - RONDONÓPOLIS - Próx. Avenida dos Transportes	Parada do Veículo		Alerta de Software	0	NÃO	-16,5068	-54,6510
	13/05/2024 16:32:38	MT - RONDONÓPOLIS - Próx. Avenida dos Transportes	Parada do Veículo		Alerta de Software	0	NÃO	-16,5067	-54,6511
	13/05/2024 16:32:38	MT - RONDONÓPOLIS - Próx. Avenida dos Transportes	Porta do Carona aberta		Status	0	NÃO	-16,5067	-54,6511
	13/05/2024 16:30:38	MT - RONDONÓPOLIS - Próx. Avenida dos Transportes	Porta do Carona aberta		Status	0	NÃO	-16,5068	-54,6511
	13/05/2024 16:30:38	MT - RONDONÓPOLIS - Próx. Avenida dos Transportes	Parada do Veículo		Alerta de Software	0	NÃO	-16,5068	-54,6511
	13/05/2024 16:28:38	MT - RONDONÓPOLIS - Próx. Avenida dos Transportes	Parada do Veículo		Alerta de Software	0	NÃO	-16,5069	-54,6511
	13/05/2024 16:28:38	MT - RONDONÓPOLIS - Próx. Avenida dos Transportes	Porta do Carona aberta		Status	0	NÃO	-16,5069	-54,6511
	13/05/2024 16:26:38	MT - RONDONÓPOLIS - Avenida dos Transportes	Porta do Carona aberta		Status	0	NÃO	-16,5066	-54,6510
	13/05/2024 16:26:38	MT - RONDONÓPOLIS - Avenida dos Transportes	Parada do Veículo		Alerta de Software	0	NÃO	-16,5066	-54,6510
	13/05/2024 16:24:38	MT - RONDONÓPOLIS - Próx. Avenida dos Transportes	Parada do Veículo		Alerta de Software	0	NÃO	-16,5068	-54,6511
	13/05/2024 16:24:38	MT - RONDONÓPOLIS - Próx. Avenida dos Transportes	Porta do Carona aberta		Status	0	NÃO	-16,5068	-54,6511
	13/05/2024 16:22:38	MT - RONDONÓPOLIS - Próx. Avenida dos Transportes	Porta do Carona aberta		Status	0	NÃO	-16,5068	-54,6510
	13/05/2024 16:22:38	MT - RONDONÓPOLIS - Próx. Avenida dos Transportes	Parada do Veículo		Alerta de Software	0	NÃO	-16,5068	-54,6510
	13/05/2024 16:20:38	MT - RONDONÓPOLIS - Próx. Avenida dos Transportes	Parada do Veículo		Alerta de Software	0	NÃO	-16,5068	-54,6509

RELATÓRIO ANALÍTICO POR VEÍCULO






























Período: 10/05/2024 00:00:00 à 17/05/2024 00:00:00

Identificador: DVN4H08 LUIZ SC R 450 2021

Placa: DVN4H08

- Legenda:**
-  Mensagens enviadas do Veículo (Veículo -> Central)
 -  Mensagens enviadas do Veículo (Controle de Jornada Cliente)
 -  Mensagens enviadas da Central (Central -> Veículo)



Sentido:	Data e Hora:	Localização:	Mensagem:	Modo Emergência	Tipo Mensagem:	Vel. (Km/h)	Log ?	Latitude	Longitude
	13/05/2024 16:20:38	MT - RONDONÓPOLIS - Próx. Avenida dos Transportes	Porta do Carona aberta		Status	0	NÃO	-16,5068	-54,6509
	13/05/2024 16:18:38	MT - RONDONÓPOLIS - Avenida dos Transportes	Porta do Carona aberta		Status	0	NÃO	-16,5067	-54,6510
	13/05/2024 16:18:38	MT - RONDONÓPOLIS - Avenida dos Transportes	Parada do Veículo		Alerta de Software	0	NÃO	-16,5067	-54,6510
	13/05/2024 16:16:38	MT - RONDONÓPOLIS - Avenida dos Transportes	Parada do Veículo		Alerta de Software	0	NÃO	-16,5067	-54,6510
	13/05/2024 16:16:38	MT - RONDONÓPOLIS - Avenida dos Transportes	Porta do Carona aberta		Status	0	NÃO	-16,5067	-54,6510
	13/05/2024 16:14:38	MT - RONDONÓPOLIS - Próx. Avenida dos Transportes	Porta do Carona aberta		Status	0	NÃO	-16,5068	-54,6510
	13/05/2024 16:14:38	MT - RONDONÓPOLIS - Próx. Avenida dos Transportes	Parada do Veículo		Alerta de Software	0	NÃO	-16,5068	-54,6510
	13/05/2024 16:12:38	MT - RONDONÓPOLIS - Próx. Avenida dos Transportes	Parada do Veículo		Alerta de Software	0	NÃO	-16,5068	-54,6510
	13/05/2024 16:12:38	MT - RONDONÓPOLIS - Próx. Avenida dos Transportes	Porta do Carona aberta		Status	0	NÃO	-16,5068	-54,6510
	13/05/2024 16:10:38	MT - RONDONÓPOLIS - Avenida dos Transportes	Porta do Carona aberta		Status	0	NÃO	-16,5066	-54,6510
	13/05/2024 16:10:38	MT - RONDONÓPOLIS - Avenida dos Transportes	Parada do Veículo		Alerta de Software	0	NÃO	-16,5066	-54,6510
	13/05/2024 16:09:38	MT - RONDONÓPOLIS - Próx. Avenida dos Transportes	Parada do Veículo		Alerta de Software	0	NÃO	-16,5067	-54,6509
	13/05/2024 16:09:38	MT - RONDONÓPOLIS - Próx. Avenida dos Transportes			Posição Normal	0	NÃO	-16,5067	-54,6509
	13/05/2024 16:08:38	MT - RONDONÓPOLIS - Avenida dos Transportes	Porta do Carona aberta		Status	0	NÃO	-16,5066	-54,6511
	13/05/2024 16:08:38	MT - RONDONÓPOLIS - Avenida dos Transportes	Parada do Veículo		Alerta de Software	0	NÃO	-16,5066	-54,6511
	13/05/2024 16:06:38	MT - RONDONÓPOLIS - Próx. Avenida dos Transportes	Parada do Veículo		Alerta de Software	0	NÃO	-16,5069	-54,6509
	13/05/2024 16:06:38	MT - RONDONÓPOLIS - Próx. Avenida dos Transportes	Porta do Carona aberta		Status	0	NÃO	-16,5069	-54,6509
	13/05/2024 16:04:38	MT - RONDONÓPOLIS - Próx. Avenida dos Transportes	Porta do Carona aberta		Status	0	NÃO	-16,5067	-54,6512
	13/05/2024 16:04:38	MT - RONDONÓPOLIS - Próx. Avenida dos Transportes	Parada do Veículo		Alerta de Software	0	NÃO	-16,5067	-54,6512
	13/05/2024 16:02:39	MT - RONDONÓPOLIS - Próx. Avenida dos Transportes	Parada do Veículo		Alerta de Software	0	NÃO	-16,5070	-54,6510
	13/05/2024 16:02:39	MT - RONDONÓPOLIS - Próx. Avenida dos Transportes	Porta do Carona aberta		Status	0	NÃO	-16,5070	-54,6510
	13/05/2024 16:02:29	MT - RONDONÓPOLIS - Próx. Avenida dos Transportes	Porta do Carona aberta	LORA	Status	0	NÃO	-16,5070	-54,6508
	13/05/2024 16:02:29	MT - RONDONÓPOLIS - Próx. Avenida dos Transportes	Posição Periódica Lora	LORA	Status	0	NÃO	-16,5070	-54,6508
	13/05/2024 16:02:29	MT - RONDONÓPOLIS - Próx. Avenida dos Transportes	Parada do Veículo	LORA	Alerta de Software	0	NÃO	-16,5070	-54,6508
	13/05/2024 16:00:39	MT - RONDONÓPOLIS - Avenida dos Transportes	Parada do Veículo		Alerta de Software	0	NÃO	-16,5067	-54,6510
	13/05/2024 16:00:39	MT - RONDONÓPOLIS - Avenida dos Transportes	Porta do Carona aberta		Status	0	NÃO	-16,5067	-54,6510
	13/05/2024 15:58:39	MT - RONDONÓPOLIS - Avenida dos Transportes	Porta do Carona aberta		Status	0	NÃO	-16,5066	-54,6510
	13/05/2024 15:58:39	MT - RONDONÓPOLIS - Avenida dos Transportes	Parada do Veículo		Alerta de Software	0	NÃO	-16,5066	-54,6510
	13/05/2024 15:56:39	MT - RONDONÓPOLIS - Avenida dos Transportes	Parada do Veículo		Alerta de Software	0	NÃO	-16,5067	-54,6510
	13/05/2024 15:56:39	MT - RONDONÓPOLIS - Avenida dos Transportes	Porta do Carona aberta		Status	0	NÃO	-16,5067	-54,6510
	13/05/2024 15:54:39	MT - RONDONÓPOLIS - Avenida dos Transportes	Porta do Carona aberta		Status	0	NÃO	-16,5067	-54,6510
	13/05/2024 15:54:39	MT - RONDONÓPOLIS - Avenida dos Transportes	Parada do Veículo		Alerta de Software	0	NÃO	-16,5067	-54,6510
	13/05/2024 15:52:40	MT - RONDONÓPOLIS - Avenida dos Transportes	Parada do Veículo		Alerta de Software	0	NÃO	-16,5067	-54,6510
	13/05/2024 15:52:40	MT - RONDONÓPOLIS - Avenida dos Transportes	Porta do Carona aberta		Status	0	NÃO	-16,5067	-54,6510
	13/05/2024 15:50:40	MT - RONDONÓPOLIS - Avenida dos Transportes	Porta do Carona aberta		Status	0	NÃO	-16,5067	-54,6510
	13/05/2024 15:50:40	MT - RONDONÓPOLIS - Avenida dos Transportes	Parada do Veículo		Alerta de Software	0	NÃO	-16,5067	-54,6510
	13/05/2024 15:48:40	MT - RONDONÓPOLIS - Avenida dos Transportes	Parada do Veículo		Alerta de Software	0	NÃO	-16,5066	-54,6511

RELATÓRIO ANALÍTICO POR VEÍCULO





































Período: 10/05/2024 00:00:00 à 17/05/2024 00:00:00

Identificador: DVN4H08 LUIZ SC R 450 2021

Placa: DVN4H08

- Legenda:**
-  Mensagens enviadas do Veículo (Veículo -> Central)
 -  Mensagens enviadas do Veículo (Controle de Jornada Cliente)
 -  Mensagens enviadas da Central (Central -> Veículo)



Sentido:	Data e Hora:	Localização:	Mensagem:	Modo Emergência	Tipo Mensagem:	Vel. (Km/h)	Log ?	Latitude	Longitude
	13/05/2024 15:48:40	MT - RONDONÓPOLIS - Avenida dos Transportes	Porta do Carona aberta		Status	0	NÃO	-16,5066	-54,6511
	13/05/2024 15:46:40	MT - RONDONÓPOLIS - Próx. Avenida dos Transportes	Porta do Carona aberta		Status	0	NÃO	-16,5068	-54,6511
	13/05/2024 15:46:40	MT - RONDONÓPOLIS - Próx. Avenida dos Transportes	Parada do Veículo		Alerta de Software	0	NÃO	-16,5068	-54,6511
	13/05/2024 15:44:40	MT - RONDONÓPOLIS - Próx. Avenida dos Transportes	Parada do Veículo		Alerta de Software	0	NÃO	-16,5068	-54,6511
	13/05/2024 15:44:40	MT - RONDONÓPOLIS - Próx. Avenida dos Transportes	Porta do Carona aberta		Status	0	NÃO	-16,5068	-54,6511
	13/05/2024 15:42:40	MT - RONDONÓPOLIS - Próx. Avenida dos Transportes	Porta do Carona aberta		Status	0	NÃO	-16,5067	-54,6509
	13/05/2024 15:42:40	MT - RONDONÓPOLIS - Próx. Avenida dos Transportes	Parada do Veículo		Alerta de Software	0	NÃO	-16,5067	-54,6509
	13/05/2024 15:40:40	MT - RONDONÓPOLIS - Próx. Avenida dos Transportes	Parada do Veículo		Alerta de Software	0	NÃO	-16,5068	-54,6510
	13/05/2024 15:40:40	MT - RONDONÓPOLIS - Próx. Avenida dos Transportes	Porta do Carona aberta		Status	0	NÃO	-16,5068	-54,6510
	13/05/2024 15:38:40	MT - RONDONÓPOLIS - Próx. Avenida dos Transportes	Porta do Carona aberta		Status	0	NÃO	-16,5069	-54,6509
	13/05/2024 15:38:40	MT - RONDONÓPOLIS - Próx. Avenida dos Transportes	Parada do Veículo		Alerta de Software	0	NÃO	-16,5069	-54,6509
	13/05/2024 15:36:40	MT - RONDONÓPOLIS - Próx. Avenida dos Transportes	Parada do Veículo		Alerta de Software	0	NÃO	-16,5068	-54,6510
	13/05/2024 15:36:40	MT - RONDONÓPOLIS - Próx. Avenida dos Transportes	Porta do Carona aberta		Status	0	NÃO	-16,5068	-54,6510
	13/05/2024 15:34:40	MT - RONDONÓPOLIS - Próx. Avenida dos Transportes	Porta do Carona aberta		Status	0	NÃO	-16,5068	-54,6510
	13/05/2024 15:34:40	MT - RONDONÓPOLIS - Próx. Avenida dos Transportes	Parada do Veículo		Alerta de Software	0	NÃO	-16,5068	-54,6510
	13/05/2024 15:32:40	MT - RONDONÓPOLIS - Próx. Avenida dos Transportes	Parada do Veículo		Alerta de Software	0	NÃO	-16,5068	-54,6509
	13/05/2024 15:32:40	MT - RONDONÓPOLIS - Próx. Avenida dos Transportes	Porta do Carona aberta		Status	0	NÃO	-16,5068	-54,6509
	13/05/2024 15:30:40	MT - RONDONÓPOLIS - Próx. Avenida dos Transportes	Porta do Carona aberta		Status	0	NÃO	-16,5068	-54,6509
	13/05/2024 15:30:40	MT - RONDONÓPOLIS - Próx. Avenida dos Transportes	Parada do Veículo		Alerta de Software	0	NÃO	-16,5068	-54,6509
	13/05/2024 15:28:40	MT - RONDONÓPOLIS - Avenida dos Transportes	Parada do Veículo		Alerta de Software	0	NÃO	-16,5067	-54,6510
	13/05/2024 15:28:40	MT - RONDONÓPOLIS - Avenida dos Transportes	Porta do Carona aberta		Status	0	NÃO	-16,5067	-54,6510
	13/05/2024 15:28:39	MT - RONDONÓPOLIS - Avenida dos Transportes	Porta do Carona aberta		Evento	0	NÃO	-16,5067	-54,6510
	13/05/2024 15:26:40	MT - RONDONÓPOLIS - Próx. Avenida dos Transportes	Parada do Veículo		Alerta de Software	0	NÃO	-16,5068	-54,6509
	13/05/2024 15:24:40	MT - RONDONÓPOLIS - Próx. Avenida dos Transportes	Parada do Veículo		Alerta de Software	0	NÃO	-16,5068	-54,6510
	13/05/2024 15:22:40	MT - RONDONÓPOLIS - Próx. Avenida dos Transportes	Parada do Veículo		Alerta de Software	0	NÃO	-16,5068	-54,6510
	13/05/2024 15:20:40	MT - RONDONÓPOLIS - Próx. Avenida dos Transportes	Parada do Veículo		Alerta de Software	0	NÃO	-16,5068	-54,6510
	13/05/2024 15:18:40	MT - RONDONÓPOLIS - Próx. Avenida dos Transportes	Parada do Veículo		Alerta de Software	0	NÃO	-16,5068	-54,6510
	13/05/2024 15:16:40	MT - RONDONÓPOLIS - Próx. Avenida dos Transportes	Parada do Veículo		Alerta de Software	0	NÃO	-16,5068	-54,6510
	13/05/2024 15:14:40	MT - RONDONÓPOLIS - Próx. Avenida dos Transportes	Parada do Veículo		Alerta de Software	0	NÃO	-16,5068	-54,6509
	13/05/2024 15:14:40	MT - RONDONÓPOLIS - Próx. Avenida dos Transportes	Porta do Carona aberta		Status	0	NÃO	-16,5068	-54,6509
	13/05/2024 15:12:40	MT - RONDONÓPOLIS - Avenida dos Transportes	Porta do Carona aberta		Status	0	NÃO	-16,5067	-54,6510
	13/05/2024 15:12:40	MT - RONDONÓPOLIS - Avenida dos Transportes	Parada do Veículo		Alerta de Software	0	NÃO	-16,5067	-54,6510
	13/05/2024 15:10:40	MT - RONDONÓPOLIS - Próx. Avenida dos Transportes	Parada do Veículo		Alerta de Software	0	NÃO	-16,5069	-54,6509
	13/05/2024 15:10:40	MT - RONDONÓPOLIS - Próx. Avenida dos Transportes	Porta do Carona aberta		Status	0	NÃO	-16,5069	-54,6509
	13/05/2024 15:08:40	MT - RONDONÓPOLIS - Próx. Avenida dos Transportes	Porta do Carona aberta		Status	0	NÃO	-16,5070	-54,6510
	13/05/2024 15:08:40	MT - RONDONÓPOLIS - Próx. Avenida dos Transportes	Parada do Veículo		Alerta de Software	0	NÃO	-16,5070	-54,6510
	13/05/2024 15:08:36	MT - RONDONÓPOLIS - Próx. Avenida dos Transportes	Porta do Carona aberta		Evento	0	NÃO	-16,5068	-54,6509

RELATÓRIO ANALÍTICO POR VEÍCULO






































Período: 10/05/2024 00:00:00 à 17/05/2024 00:00:00

Identificador: DVN4H08 LUIZ SC R 450 2021

Placa: DVN4H08

- Legenda:**
-  Mensagens enviadas do Veículo (Veículo -> Central)
 -  Mensagens enviadas do Veículo (Controle de Jornada Cliente)
 -  Mensagens enviadas da Central (Central -> Veículo)



Sentido:	Data e Hora:	Localização:	Mensagem:	Modo Emergência	Tipo Mensagem:	Vel. (Km/h)	Log ?	Latitude	Longitude
	13/05/2024 15:06:40	MT - RONDONÓPOLIS - Próx. Avenida dos Transportes	Parada do Veículo		Alerta de Software	0	NÃO	-16,5065	-54,6509
	13/05/2024 15:06:40	MT - RONDONÓPOLIS - Próx. Avenida dos Transportes	Porta do Motorista aberta		Status	0	NÃO	-16,5065	-54,6509
	13/05/2024 15:04:40	MT - RONDONÓPOLIS - Próx. Avenida dos Transportes	Porta do Motorista aberta		Status	0	NÃO	-16,5069	-54,6510
	13/05/2024 15:04:40	MT - RONDONÓPOLIS - Próx. Avenida dos Transportes	Porta do Carona aberta		Status	0	NÃO	-16,5069	-54,6510
	13/05/2024 15:04:40	MT - RONDONÓPOLIS - Próx. Avenida dos Transportes	Parada do Veículo		Alerta de Software	0	NÃO	-16,5069	-54,6510
	13/05/2024 15:04:33	MT - RONDONÓPOLIS - Próx. Avenida dos Transportes	Parada do Veículo		Alerta de Software	0	NÃO	-16,5069	-54,6510
	13/05/2024 15:04:33	MT - RONDONÓPOLIS - Próx. Avenida dos Transportes	Porta do Motorista aberta		Evento	0	NÃO	-16,5069	-54,6510
	13/05/2024 15:04:33	MT - RONDONÓPOLIS - Próx. Avenida dos Transportes	Porta do Carona aberta		Status	0	NÃO	-16,5069	-54,6510
	13/05/2024 15:02:40	MT - RONDONÓPOLIS - Próx. Avenida dos Transportes	Porta do Carona aberta		Status	0	NÃO	-16,5069	-54,6509
	13/05/2024 15:02:40	MT - RONDONÓPOLIS - Próx. Avenida dos Transportes	Parada do Veículo		Alerta de Software	0	NÃO	-16,5069	-54,6509
	13/05/2024 15:02:25	MT - RONDONÓPOLIS - Próx. Avenida dos Transportes	Porta do Carona aberta	LORA	Status	0	NÃO	-16,5068	-54,6508
	13/05/2024 15:02:25	MT - RONDONÓPOLIS - Próx. Avenida dos Transportes	Posição Periódica Lora	LORA	Status	0	NÃO	-16,5068	-54,6508
	13/05/2024 15:00:40	MT - RONDONÓPOLIS - Próx. Avenida dos Transportes	Porta do Carona aberta		Status	0	NÃO	-16,5069	-54,6509
	13/05/2024 15:00:40	MT - RONDONÓPOLIS - Próx. Avenida dos Transportes	Parada do Veículo		Alerta de Software	0	NÃO	-16,5069	-54,6509
	13/05/2024 14:59:37	MT - RONDONÓPOLIS - Próx. Avenida dos Transportes	Parada do Veículo		Alerta de Software	0	NÃO	-16,5070	-54,6508
	13/05/2024 14:59:37	MT - RONDONÓPOLIS - Próx. Avenida dos Transportes	Porta do Carona aberta		Evento	0	NÃO	-16,5070	-54,6508
	13/05/2024 14:58:40	MT - RONDONÓPOLIS - Próx. Avenida dos Transportes	Parada do Veículo		Alerta de Software	0	NÃO	-16,5070	-54,6508
	13/05/2024 14:56:40	MT - RONDONÓPOLIS - Próx. Avenida dos Transportes	Parada do Veículo		Alerta de Software	0	NÃO	-16,5067	-54,6509
	13/05/2024 14:54:40	MT - RONDONÓPOLIS - Próx. Avenida dos Transportes	Parada do Veículo		Alerta de Software	0	NÃO	-16,5068	-54,6509
	13/05/2024 14:52:40	MT - RONDONÓPOLIS - Próx. Avenida dos Transportes	Parada do Veículo		Alerta de Software	0	NÃO	-16,5064	-54,6509
	13/05/2024 14:50:40	MT - RONDONÓPOLIS - Próx. Avenida dos Transportes	Parada do Veículo		Alerta de Software	0	NÃO	-16,5068	-54,6510
	13/05/2024 14:48:40	MT - RONDONÓPOLIS - Próx. Avenida dos Transportes	Parada do Veículo		Alerta de Software	0	NÃO	-16,5069	-54,6510
	13/05/2024 14:48:32	MT - RONDONÓPOLIS - Próx. Avenida dos Transportes	Parada do Veículo		Alerta de Software	0	NÃO	-16,5069	-54,6510
	13/05/2024 14:48:32	MT - RONDONÓPOLIS - Próx. Avenida dos Transportes	Porta do Carona aberta		Evento	0	NÃO	-16,5069	-54,6510
	13/05/2024 14:46:40	MT - RONDONÓPOLIS - Próx. Avenida dos Transportes	Parada do Veículo		Alerta de Software	0	NÃO	-16,5068	-54,6509
	13/05/2024 14:44:41	MT - RONDONÓPOLIS - Próx. Avenida dos Transportes	Parada do Veículo		Alerta de Software	0	NÃO	-16,5068	-54,6509
	13/05/2024 14:42:41	MT - RONDONÓPOLIS - Próx. Avenida dos Transportes	Parada do Veículo		Alerta de Software	0	NÃO	-16,5068	-54,6510
	13/05/2024 14:40:41	MT - RONDONÓPOLIS - Próx. Avenida dos Transportes	Parada do Veículo		Alerta de Software	0	NÃO	-16,5068	-54,6510
	13/05/2024 14:38:41	MT - RONDONÓPOLIS - Próx. Avenida dos Transportes	Parada do Veículo		Alerta de Software	0	NÃO	-16,5068	-54,6510
	13/05/2024 14:36:41	MT - RONDONÓPOLIS - Próx. Avenida dos Transportes	Parada do Veículo		Alerta de Software	0	NÃO	-16,5068	-54,6510
	13/05/2024 14:34:41	MT - RONDONÓPOLIS - Avenida dos Transportes	Parada do Veículo		Alerta de Software	0	NÃO	-16,5067	-54,6510
	13/05/2024 14:32:41	MT - RONDONÓPOLIS - Avenida dos Transportes	Parada do Veículo		Alerta de Software	0	NÃO	-16,5067	-54,6510
	13/05/2024 14:30:41	MT - RONDONÓPOLIS - Avenida dos Transportes	Parada do Veículo		Alerta de Software	0	NÃO	-16,5066	-54,6511
	13/05/2024 14:28:41	MT - RONDONÓPOLIS - Avenida dos Transportes	Parada do Veículo		Alerta de Software	0	NÃO	-16,5067	-54,6510
	13/05/2024 14:26:41	MT - RONDONÓPOLIS - Próx. Avenida dos Transportes	Parada do Veículo		Alerta de Software	0	NÃO	-16,5068	-54,6510
	13/05/2024 14:24:41	MT - RONDONÓPOLIS - Próx. Avenida dos Transportes	Parada do Veículo		Alerta de Software	0	NÃO	-16,5068	-54,6510
	13/05/2024 14:24:00	MT - RONDONÓPOLIS - Próx. Avenida dos Transportes	Parada do Veículo		Alerta de Software	0	NÃO	-16,5068	-54,6510

RELATÓRIO ANALÍTICO POR VEÍCULO






































Período: 10/05/2024 00:00:00 à 17/05/2024 00:00:00

Identificador: DVN4H08 LUIZ SC R 450 2021

Placa: DVN4H08

- Legenda:**
-  Mensagens enviadas do Veículo (Veículo -> Central)
 -  Mensagens enviadas do Veículo (Controle de Jornada Cliente)
 -  Mensagens enviadas da Central (Central -> Veículo)






Sentido:	Data e Hora:	Localização:	Mensagem:	Modo Emergência	Tipo Mensagem:	Vel. (Km/h)	Log ?	Latitude	Longitude
	13/05/2024 14:24:00	MT - RONDONÓPOLIS - Próx. Avenida dos Transportes	Porta do Carona aberta		Evento	0	NÃO	-16,5068	-54,6510
	13/05/2024 14:22:41	MT - RONDONÓPOLIS - Próx. Avenida dos Transportes	Parada do Veículo		Alerta de Software	0	NÃO	-16,5068	-54,6510
	13/05/2024 14:20:41	MT - RONDONÓPOLIS - Próx. Avenida dos Transportes	Parada do Veículo		Alerta de Software	0	NÃO	-16,5068	-54,6510
	13/05/2024 14:18:41	MT - RONDONÓPOLIS - Próx. Avenida dos Transportes	Parada do Veículo		Alerta de Software	0	NÃO	-16,5068	-54,6510
	13/05/2024 14:16:41	MT - RONDONÓPOLIS - Próx. Avenida dos Transportes	Parada do Veículo		Alerta de Software	0	NÃO	-16,5068	-54,6510
	13/05/2024 14:15:17	MT - RONDONÓPOLIS - Próx. Avenida dos Transportes	Parada do Veículo		Alerta de Software	0	NÃO	-16,5068	-54,6510
	13/05/2024 14:15:17	MT - RONDONÓPOLIS - Próx. Avenida dos Transportes	Porta do Motorista aberta		Evento	0	NÃO	-16,5068	-54,6510
	13/05/2024 14:14:41	MT - RONDONÓPOLIS - Próx. Avenida dos Transportes	Parada do Veículo		Alerta de Software	0	NÃO	-16,5068	-54,6510
	13/05/2024 14:12:41	MT - RONDONÓPOLIS - Próx. Avenida dos Transportes	Parada do Veículo		Alerta de Software	0	NÃO	-16,5068	-54,6510
	13/05/2024 14:10:41	MT - RONDONÓPOLIS - Próx. Avenida dos Transportes	Parada do Veículo		Alerta de Software	0	NÃO	-16,5068	-54,6510
	13/05/2024 14:08:41	MT - RONDONÓPOLIS - Próx. Avenida dos Transportes	Parada do Veículo		Alerta de Software	0	NÃO	-16,5068	-54,6510
	13/05/2024 14:06:41	MT - RONDONÓPOLIS - Próx. Avenida dos Transportes	Parada do Veículo		Alerta de Software	0	NÃO	-16,5068	-54,6510
	13/05/2024 14:04:41	MT - RONDONÓPOLIS - Próx. Avenida dos Transportes	Parada do Veículo		Alerta de Software	0	NÃO	-16,5068	-54,6510
	13/05/2024 14:02:41	MT - RONDONÓPOLIS - Próx. Avenida dos Transportes	Parada do Veículo		Alerta de Software	0	NÃO	-16,5068	-54,6510
	13/05/2024 14:02:21	MT - RONDONÓPOLIS - Avenida dos Transportes	Posição Periódica Lora	LORA	Status	0	NÃO	-16,5067	-54,6510
	13/05/2024 14:00:41	MT - RONDONÓPOLIS - Próx. Avenida dos Transportes	Parada do Veículo		Alerta de Software	0	NÃO	-16,5068	-54,6510
	13/05/2024 13:58:41	MT - RONDONÓPOLIS - Próx. Avenida dos Transportes	Parada do Veículo		Alerta de Software	0	NÃO	-16,5068	-54,6510
	13/05/2024 13:58:41	MT - RONDONÓPOLIS - Próx. Avenida dos Transportes	Porta do Carona aberta		Status	0	NÃO	-16,5068	-54,6510
	13/05/2024 13:56:41	MT - RONDONÓPOLIS - Próx. Avenida dos Transportes	Porta do Carona aberta		Status	0	NÃO	-16,5068	-54,6510
	13/05/2024 13:56:41	MT - RONDONÓPOLIS - Próx. Avenida dos Transportes	Parada do Veículo		Alerta de Software	0	NÃO	-16,5068	-54,6510
	13/05/2024 13:55:39	MT - RONDONÓPOLIS - Próx. Avenida dos Transportes			Posição Normal	0	NÃO	-16,5068	-54,6510
	13/05/2024 13:55:39	MT - RONDONÓPOLIS - Próx. Avenida dos Transportes	Parada do Veículo		Alerta de Software	0	NÃO	-16,5068	-54,6510
	13/05/2024 13:55:29	MT - RONDONÓPOLIS - Próx. Avenida dos Transportes	Porta do Carona aberta		Evento	0	NÃO	-16,5068	-54,6510
	13/05/2024 13:53:13	MT - RONDONÓPOLIS - Próx. Avenida dos Transportes	Porta do Carona aberta		Evento	0	NÃO	-16,5068	-54,6509
	13/05/2024 13:52:41	MT - RONDONÓPOLIS - Próx. Avenida dos Transportes	Parada do Veículo		Alerta de Software	0	NÃO	-16,5068	-54,6509
	13/05/2024 13:51:33	MT - RONDONÓPOLIS - Próx. Avenida dos Transportes	Porta do Carona aberta		Status	0	NÃO	-16,5068	-54,6509
	13/05/2024 13:51:33	MT - RONDONÓPOLIS - Próx. Avenida dos Transportes	Porta do Motorista aberta		Evento	0	NÃO	-16,5068	-54,6509
	13/05/2024 13:51:33	MT - RONDONÓPOLIS - Próx. Avenida dos Transportes	Parada do Veículo		Alerta de Software	0	NÃO	-16,5068	-54,6509
	13/05/2024 13:51:01	MT - RONDONÓPOLIS - Próx. Avenida dos Transportes	Parada do Veículo		Alerta de Software	0	NÃO	-16,5068	-54,6509
	13/05/2024 13:51:01	MT - RONDONÓPOLIS - Próx. Avenida dos Transportes	Porta do Carona aberta		Evento	0	NÃO	-16,5068	-54,6509
	13/05/2024 13:50:41	MT - RONDONÓPOLIS - Próx. Avenida dos Transportes	Parada do Veículo		Alerta de Software	0	NÃO	-16,5068	-54,6509
	13/05/2024 13:49:33	MT - RONDONÓPOLIS - Próx. Avenida dos Transportes	Parada do Veículo		Alerta de Software	0	NÃO	-16,5068	-54,6509
	13/05/2024 13:49:33	MT - RONDONÓPOLIS - Próx. Avenida dos Transportes	Ignição desligada		Evento	0	NÃO	-16,5068	-54,6509
	13/05/2024 13:49:06	MT - RONDONÓPOLIS - Próx. Avenida dos Transportes	Ignição ligada		Status	0	NÃO	-16,5069	-54,6509
	13/05/2024 13:49:06	MT - RONDONÓPOLIS - Próx. Avenida dos Transportes	Senha identificada, condutor LUCAS CARDOSO DA COSTA		Evento	0	NÃO	-16,5069	-54,6509
	13/05/2024 13:49:06	MT - RONDONÓPOLIS - Próx. Avenida dos Transportes	Parada do Veículo		Alerta de Software	0	NÃO	-16,5069	-54,6509
	13/05/2024 13:48:48	MT - RONDONÓPOLIS - Próx. Avenida dos Transportes	PARADA FISCALIZACAO PARADA FISCALIZACAO		Macro		NÃO	-16,5068	-54,6509

RELATÓRIO ANALÍTICO POR VEÍCULO





























Período: 10/05/2024 00:00:00 à 17/05/2024 00:00:00

Identificador: DVN4H08 LUIZ SC R 450 2021

Placa: DVN4H08

- Legenda:**
-  Mensagens enviadas do Veículo (Veículo -> Central)
 -  Mensagens enviadas do Veículo (Controle de Jornada Cliente)
 -  Mensagens enviadas da Central (Central -> Veículo)






Sentido:	Data e Hora:	Localização:	Mensagem:	Modo Emergência	Tipo Mensagem:	Vel. (Km/h)	Log ?	Latitude	Longitude
	13/05/2024 13:48:41	MT - RONDONÓPOLIS - Próx. Avenida dos Transportes	Ignição ligada		Status	3	NÃO	-16,5068	-54,6510
	13/05/2024 13:46:41	MT - RONDONÓPOLIS - Próx. BR-163	Ignição ligada		Status	14	NÃO	-16,5099	-54,6531
	13/05/2024 13:44:41	MT - RONDONÓPOLIS - Próx. Rua Nato Vitorasso	Ignição ligada		Status	2	NÃO	-16,5107	-54,6531
	13/05/2024 13:43:40	MENSAGEM ENVIADA PELA CENTRAL Enviada por: integração	Desligar Sirene		Comando		-		
	13/05/2024 13:43:39	MENSAGEM ENVIADA PELA CENTRAL Enviada por: integração	Desligar Bloqueio		Comando		-		
	13/05/2024 13:43:39	MENSAGEM ENVIADA PELA CENTRAL Enviada por: integração	Desligar Aviso de Cabine		Comando		-		
	13/05/2024 13:42:41	MT - RONDONÓPOLIS - Próx. Rua Nato Vitorasso	Ignição ligada		Status	0	NÃO	-16,5108	-54,6531
	13/05/2024 13:42:41	MT - RONDONÓPOLIS - Próx. Rua Nato Vitorasso	O veículo está bloqueado		Status	0	NÃO	-16,5108	-54,6531
	13/05/2024 13:42:41	MT - RONDONÓPOLIS - Próx. Rua Nato Vitorasso	A sirene está ligada		Status	0	NÃO	-16,5108	-54,6531
	13/05/2024 13:42:41	MT - RONDONÓPOLIS - Próx. Rua Nato Vitorasso	A sirene está ligada		Alerta de Software	0	NÃO	-16,5108	-54,6531
	13/05/2024 13:42:41	MT - RONDONÓPOLIS - Próx. Rua Nato Vitorasso	Parada do Veículo		Alerta de Software	0	NÃO	-16,5108	-54,6531
	13/05/2024 13:40:41	MT - RONDONÓPOLIS - Próx. Rua Nato Vitorasso	A sirene está ligada		Alerta de Software	0	NÃO	-16,5107	-54,6530
	13/05/2024 13:40:41	MT - RONDONÓPOLIS - Próx. Rua Nato Vitorasso	Parada do Veículo		Alerta de Software	0	NÃO	-16,5107	-54,6530
	13/05/2024 13:40:41	MT - RONDONÓPOLIS - Próx. Rua Nato Vitorasso	A sirene está ligada		Status	0	NÃO	-16,5107	-54,6530
	13/05/2024 13:40:41	MT - RONDONÓPOLIS - Próx. Rua Nato Vitorasso	O veículo está bloqueado		Status	0	NÃO	-16,5107	-54,6530
	13/05/2024 13:40:41	MT - RONDONÓPOLIS - Próx. Rua Nato Vitorasso	Ignição ligada		Status	0	NÃO	-16,5107	-54,6530
	13/05/2024 13:38:41	MT - RONDONÓPOLIS - Próx. Rua Nato Vitorasso	Ignição ligada		Status	0	NÃO	-16,5107	-54,6529
	13/05/2024 13:38:41	MT - RONDONÓPOLIS - Próx. Rua Nato Vitorasso	O veículo está bloqueado		Status	0	NÃO	-16,5107	-54,6529
	13/05/2024 13:38:41	MT - RONDONÓPOLIS - Próx. Rua Nato Vitorasso	A sirene está ligada		Status	0	NÃO	-16,5107	-54,6529
	13/05/2024 13:38:41	MT - RONDONÓPOLIS - Próx. Rua Nato Vitorasso	A sirene está ligada		Alerta de Software	0	NÃO	-16,5107	-54,6529
	13/05/2024 13:38:41	MT - RONDONÓPOLIS - Próx. Rua Nato Vitorasso	Parada do Veículo		Alerta de Software	0	NÃO	-16,5107	-54,6529
	13/05/2024 13:36:41	MT - RONDONÓPOLIS - Próx. Rua Nato Vitorasso	A sirene está ligada		Alerta de Software	0	NÃO	-16,5107	-54,6529
	13/05/2024 13:36:41	MT - RONDONÓPOLIS - Próx. Rua Nato Vitorasso	Parada do Veículo		Alerta de Software	0	NÃO	-16,5107	-54,6529
	13/05/2024 13:36:41	MT - RONDONÓPOLIS - Próx. Rua Nato Vitorasso	A sirene está ligada		Status	0	NÃO	-16,5107	-54,6529
	13/05/2024 13:36:41	MT - RONDONÓPOLIS - Próx. Rua Nato Vitorasso	O veículo está bloqueado		Status	0	NÃO	-16,5107	-54,6529
	13/05/2024 13:36:41	MT - RONDONÓPOLIS - Próx. Rua Nato Vitorasso	Ignição ligada		Status	0	NÃO	-16,5107	-54,6529
	13/05/2024 13:34:41	MT - RONDONÓPOLIS - Próx. Rua Nato Vitorasso	Ignição ligada		Status	0	NÃO	-16,5109	-54,6530
	13/05/2024 13:34:41	MT - RONDONÓPOLIS - Próx. Rua Nato Vitorasso	O veículo está bloqueado		Status	0	NÃO	-16,5109	-54,6530
	13/05/2024 13:34:41	MT - RONDONÓPOLIS - Próx. Rua Nato Vitorasso	A sirene está ligada		Status	0	NÃO	-16,5109	-54,6530
	13/05/2024 13:34:41	MT - RONDONÓPOLIS - Próx. Rua Nato Vitorasso	A sirene está ligada		Alerta de Software	0	NÃO	-16,5109	-54,6530
	13/05/2024 13:34:41	MT - RONDONÓPOLIS - Próx. Rua Nato Vitorasso	Parada do Veículo		Alerta de Software	0	NÃO	-16,5109	-54,6530
	13/05/2024 13:32:41	MT - RONDONÓPOLIS - Próx. Rua Nato Vitorasso	A sirene está ligada		Alerta de Software	0	NÃO	-16,5108	-54,6530
	13/05/2024 13:32:41	MT - RONDONÓPOLIS - Próx. Rua Nato Vitorasso	Parada do Veículo		Alerta de Software	0	NÃO	-16,5108	-54,6530
	13/05/2024 13:32:41	MT - RONDONÓPOLIS - Próx. Rua Nato Vitorasso	A sirene está ligada		Status	0	NÃO	-16,5108	-54,6530
	13/05/2024 13:32:41	MT - RONDONÓPOLIS - Próx. Rua Nato Vitorasso	O veículo está bloqueado		Status	0	NÃO	-16,5108	-54,6530
	13/05/2024 13:32:41	MT - RONDONÓPOLIS - Próx. Rua Nato Vitorasso	Ignição ligada		Status	0	NÃO	-16,5108	-54,6530

RELATÓRIO ANALÍTICO POR VEÍCULO






































Período: 10/05/2024 00:00:00 à 17/05/2024 00:00:00

Identificador: DVN4H08 LUIZ SC R 450 2021

Placa: DVN4H08

- Legenda:**
-  Mensagens enviadas do Veículo (Veículo -> Central)
 -  Mensagens enviadas do Veículo (Controle de Jornada Cliente)
 -  Mensagens enviadas da Central (Central -> Veículo)



Sentido:	Data e Hora:	Localização:	Mensagem:	Modo Emergência	Tipo Mensagem:	Vel. (Km/h)	Log ?	Latitude	Longitude
	13/05/2024 13:30:41	MT - RONDONÓPOLIS - Próx. Rua Nato Vitorasso	Ignição ligada		Status	0	NÃO	-16,5107	-54,6532
	13/05/2024 13:30:41	MT - RONDONÓPOLIS - Próx. Rua Nato Vitorasso	O veículo está bloqueado		Status	0	NÃO	-16,5107	-54,6532
	13/05/2024 13:30:41	MT - RONDONÓPOLIS - Próx. Rua Nato Vitorasso	A sirene está ligada		Status	0	NÃO	-16,5107	-54,6532
	13/05/2024 13:30:41	MT - RONDONÓPOLIS - Próx. Rua Nato Vitorasso	A sirene está ligada		Alerta de Software	0	NÃO	-16,5107	-54,6532
	13/05/2024 13:30:41	MT - RONDONÓPOLIS - Próx. Rua Nato Vitorasso	Parada do Veículo		Alerta de Software	0	NÃO	-16,5107	-54,6532
	13/05/2024 13:28:41	MT - RONDONÓPOLIS - Próx. Rua Nato Vitorasso	A sirene está ligada		Alerta de Software	0	NÃO	-16,5108	-54,6531
	13/05/2024 13:28:41	MT - RONDONÓPOLIS - Próx. Rua Nato Vitorasso	Parada do Veículo		Alerta de Software	0	NÃO	-16,5108	-54,6531
	13/05/2024 13:28:41	MT - RONDONÓPOLIS - Próx. Rua Nato Vitorasso	A sirene está ligada		Status	0	NÃO	-16,5108	-54,6531
	13/05/2024 13:28:41	MT - RONDONÓPOLIS - Próx. Rua Nato Vitorasso	O veículo está bloqueado		Status	0	NÃO	-16,5108	-54,6531
	13/05/2024 13:28:41	MT - RONDONÓPOLIS - Próx. Rua Nato Vitorasso	Ignição ligada		Status	0	NÃO	-16,5108	-54,6531
	13/05/2024 13:26:56	MT - RONDONÓPOLIS - Próx. Rua Nato Vitorasso	Ignição ligada		Status	0	NÃO	-16,5107	-54,6531
	13/05/2024 13:26:56	MT - RONDONÓPOLIS - Próx. Rua Nato Vitorasso	O veículo está bloqueado		Status	0	NÃO	-16,5107	-54,6531
	13/05/2024 13:26:56	MT - RONDONÓPOLIS - Próx. Rua Nato Vitorasso	A sirene está ligada		Status	0	NÃO	-16,5107	-54,6531
	13/05/2024 13:26:56	MT - RONDONÓPOLIS - Próx. Rua Nato Vitorasso	Senha identificada, condutor LUCAS CARDOSO DA COSTA		Evento	0	NÃO	-16,5107	-54,6531
	13/05/2024 13:26:56	MT - RONDONÓPOLIS - Próx. Rua Nato Vitorasso	A sirene está ligada		Alerta de Software	0	NÃO	-16,5107	-54,6531
	13/05/2024 13:26:56	MT - RONDONÓPOLIS - Próx. Rua Nato Vitorasso	Parada do Veículo		Alerta de Software	0	NÃO	-16,5107	-54,6531
	13/05/2024 13:26:43	MT - RONDONÓPOLIS - Próx. Rua Nato Vitorasso	REINICIO DE VIAGEM REINICIO DE VIAGEM		Macro		NÃO	-16,5107	-54,6531
	13/05/2024 13:26:41	MT - RONDONÓPOLIS - Próx. Rua Nato Vitorasso	A sirene está ligada		Alerta de Software	0	NÃO	-16,5107	-54,6531
	13/05/2024 13:26:41	MT - RONDONÓPOLIS - Próx. Rua Nato Vitorasso	Parada do Veículo		Alerta de Software	0	NÃO	-16,5107	-54,6531
	13/05/2024 13:26:41	MT - RONDONÓPOLIS - Próx. Rua Nato Vitorasso	Ignição ligada		Status	0	NÃO	-16,5107	-54,6531
	13/05/2024 13:26:41	MT - RONDONÓPOLIS - Próx. Rua Nato Vitorasso	A sirene está ligada		Status	0	NÃO	-16,5107	-54,6531
	13/05/2024 13:26:41	MT - RONDONÓPOLIS - Próx. Rua Nato Vitorasso	O veículo está bloqueado		Status	0	NÃO	-16,5107	-54,6531
	13/05/2024 13:26:38	MT - RONDONÓPOLIS - Próx. Rua Nato Vitorasso	O veículo está bloqueado		Status	0	NÃO	-16,5107	-54,6531
	13/05/2024 13:26:38	MT - RONDONÓPOLIS - Próx. Rua Nato Vitorasso	A sirene está ligada		Status	0	NÃO	-16,5107	-54,6531
	13/05/2024 13:26:38	MT - RONDONÓPOLIS - Próx. Rua Nato Vitorasso	Ignição ligada		Evento	0	NÃO	-16,5107	-54,6531
	13/05/2024 13:26:38	MT - RONDONÓPOLIS - Próx. Rua Nato Vitorasso	A sirene está ligada		Alerta de Software	0	NÃO	-16,5107	-54,6531
	13/05/2024 13:26:38	MT - RONDONÓPOLIS - Próx. Rua Nato Vitorasso	Parada do Veículo		Alerta de Software	0	NÃO	-16,5107	-54,6531
	13/05/2024 13:25:54	MT - RONDONÓPOLIS - Próx. Rua Nato Vitorasso	A sirene está ligada		Alerta de Software	0	NÃO	-16,5107	-54,6530
	13/05/2024 13:25:54	MT - RONDONÓPOLIS - Próx. Rua Nato Vitorasso	Parada do Veículo		Alerta de Software	0	NÃO	-16,5107	-54,6530
	13/05/2024 13:25:54	MT - RONDONÓPOLIS - Próx. Rua Nato Vitorasso	A sirene está ligada		Status	0	NÃO	-16,5107	-54,6530
	13/05/2024 13:25:54	MT - RONDONÓPOLIS - Próx. Rua Nato Vitorasso	Porta do Carona aberta		Status	0	NÃO	-16,5107	-54,6530
	13/05/2024 13:25:54	MT - RONDONÓPOLIS - Próx. Rua Nato Vitorasso	O veículo está bloqueado		Status	0	NÃO	-16,5107	-54,6530
	13/05/2024 13:25:54	MT - RONDONÓPOLIS - Próx. Rua Nato Vitorasso	Porta do Motorista aberta		Evento	0	NÃO	-16,5107	-54,6530
	13/05/2024 13:25:42	MT - RONDONÓPOLIS - Próx. Rua Nato Vitorasso	O veículo está bloqueado		Status	0	NÃO	-16,5107	-54,6530
	13/05/2024 13:25:42	MT - RONDONÓPOLIS - Próx. Rua Nato Vitorasso	Porta do Carona aberta		Evento	0	NÃO	-16,5107	-54,6530
	13/05/2024 13:25:42	MT - RONDONÓPOLIS - Próx. Rua Nato Vitorasso	A sirene está ligada		Status	0	NÃO	-16,5107	-54,6530
	13/05/2024 13:25:42	MT - RONDONÓPOLIS - Próx. Rua Nato Vitorasso	A sirene está ligada		Alerta de Software	0	NÃO	-16,5107	-54,6530

RELATÓRIO ANALÍTICO POR VEÍCULO





Período: 10/05/2024 00:00:00 à 17/05/2024 00:00:00

Identificador: DVN4H08 LUIZ SC R 450 2021

Placa: DVN4H08

- Legenda:**
-  Mensagens enviadas do Veículo (Veículo -> Central)
 -  Mensagens enviadas do Veículo (Controle de Jornada Cliente)
 -  Mensagens enviadas da Central (Central -> Veículo)



Sentido:	Data e Hora:	Localização:	Mensagem:	Modo Emergência	Tipo Mensagem:	Vel. (Km/h)	Log ?	Latitude	Longitude
	13/05/2024 13:25:42	MT - RONDONÓPOLIS - Próx. Rua Nato Vitorasso	Parada do Veículo		Alerta de Software	0	NÃO	-16,5107	-54,6530
	13/05/2024 13:25:10	MENSAGEM ENVIADA PELA CENTRAL Enviada por: integração	Ligar Sirene		Comando		-		
	13/05/2024 13:25:07	MENSAGEM ENVIADA PELA CENTRAL Enviada por: integração	Ligar Bloqueio		Comando		-		
	13/05/2024 13:24:41	MT - RONDONÓPOLIS - Próx. Rua Nato Vitorasso	A sirene está ligada		Alerta de Software	0	NÃO	-16,5107	-54,6530
	13/05/2024 13:24:41	MT - RONDONÓPOLIS - Próx. Rua Nato Vitorasso	Parada do Veículo		Alerta de Software	0	NÃO	-16,5107	-54,6530
	13/05/2024 13:24:41	MT - RONDONÓPOLIS - Próx. Rua Nato Vitorasso	A sirene está ligada		Status	0	NÃO	-16,5107	-54,6530
	13/05/2024 13:24:41	MT - RONDONÓPOLIS - Próx. Rua Nato Vitorasso	O veículo está bloqueado		Status	0	NÃO	-16,5107	-54,6530
	13/05/2024 13:22:41	MT - RONDONÓPOLIS - Próx. Rua Nato Vitorasso	O veículo está bloqueado		Status	0	NÃO	-16,5108	-54,6530
	13/05/2024 13:22:41	MT - RONDONÓPOLIS - Próx. Rua Nato Vitorasso	A sirene está ligada		Status	0	NÃO	-16,5108	-54,6530
	13/05/2024 13:22:41	MT - RONDONÓPOLIS - Próx. Rua Nato Vitorasso	A sirene está ligada		Alerta de Software	0	NÃO	-16,5108	-54,6530
	13/05/2024 13:22:41	MT - RONDONÓPOLIS - Próx. Rua Nato Vitorasso	Parada do Veículo		Alerta de Software	0	NÃO	-16,5108	-54,6530
	13/05/2024 13:20:41	MT - RONDONÓPOLIS - Próx. Rua Nato Vitorasso	A sirene está ligada		Alerta de Software	0	NÃO	-16,5108	-54,6530
	13/05/2024 13:20:41	MT - RONDONÓPOLIS - Próx. Rua Nato Vitorasso	Parada do Veículo		Alerta de Software	0	NÃO	-16,5108	-54,6530
	13/05/2024 13:20:41	MT - RONDONÓPOLIS - Próx. Rua Nato Vitorasso	A sirene está ligada		Status	0	NÃO	-16,5108	-54,6530
	13/05/2024 13:20:41	MT - RONDONÓPOLIS - Próx. Rua Nato Vitorasso	O veículo está bloqueado		Status	0	NÃO	-16,5108	-54,6530
	13/05/2024 13:19:42	MENSAGEM ENVIADA PELA CENTRAL Enviada por: integração	Ligar Sirene		Comando		-		
	13/05/2024 13:19:39	MENSAGEM ENVIADA PELA CENTRAL Enviada por: integração	Ligar Bloqueio		Comando		-		
	13/05/2024 13:18:41	MT - RONDONÓPOLIS - Próx. Rua Nato Vitorasso	Parada do Veículo		Alerta de Software	0	NÃO	-16,5108	-54,6530
	13/05/2024 13:16:41	MT - RONDONÓPOLIS - Próx. Rua Nato Vitorasso	Parada do Veículo		Alerta de Software	0	NÃO	-16,5108	-54,6530
	13/05/2024 13:14:41	MT - RONDONÓPOLIS - Próx. Rua Nato Vitorasso	Parada do Veículo		Alerta de Software	0	NÃO	-16,5108	-54,6530
	13/05/2024 13:13:13	MT - RONDONÓPOLIS - Próx. Rua Nato Vitorasso	Parada do Veículo		Alerta de Software	0	NÃO	-16,5107	-54,6530
	13/05/2024 13:13:13	MT - RONDONÓPOLIS - Próx. Rua Nato Vitorasso			Posição Normal	0	NÃO	-16,5107	-54,6530
	13/05/2024 13:10:41	MT - RONDONÓPOLIS - Próx. Rua Nato Vitorasso	Parada do Veículo		Alerta de Software	0	NÃO	-16,5107	-54,6530
	13/05/2024 13:09:24	MT - RONDONÓPOLIS - Próx. Rua Nato Vitorasso			Posição Normal	0	NÃO	-16,5107	-54,6530
	13/05/2024 13:09:24	MT - RONDONÓPOLIS - Próx. Rua Nato Vitorasso	Parada do Veículo		Alerta de Software	0	NÃO	-16,5107	-54,6530
	13/05/2024 13:05:21	MT - RONDONÓPOLIS - Próx. Rua Nato Vitorasso	Parada do Veículo		Alerta de Software	0	NÃO	-16,5108	-54,6530
	13/05/2024 13:05:21	MT - RONDONÓPOLIS - Próx. Rua Nato Vitorasso	Porta do Motorista aberta		Status	0	NÃO	-16,5108	-54,6530
	13/05/2024 13:05:21	MT - RONDONÓPOLIS - Próx. Rua Nato Vitorasso	Porta do Carona aberta		Evento	0	NÃO	-16,5108	-54,6530
	13/05/2024 13:04:48	MT - RONDONÓPOLIS - Próx. Rua Nato Vitorasso	Porta do Motorista aberta		Evento	0	NÃO	-16,5108	-54,6530
	13/05/2024 13:04:48	MT - RONDONÓPOLIS - Próx. Rua Nato Vitorasso	Parada do Veículo		Alerta de Software	0	NÃO	-16,5108	-54,6530
	13/05/2024 13:02:51	MT - RONDONÓPOLIS - Próx. Rua Nato Vitorasso	Ignição desligada		Evento	0	NÃO	-16,5108	-54,6530
	13/05/2024 13:02:51	MT - RONDONÓPOLIS - Próx. Rua Nato Vitorasso	Parada do Veículo		Alerta de Software	0	NÃO	-16,5108	-54,6530
	13/05/2024 13:02:41	MT - RONDONÓPOLIS - Próx. Rua Nato Vitorasso	Ignição ligada		Status	0	NÃO	-16,5108	-54,6530
	13/05/2024 13:02:36	MT - RONDONÓPOLIS - Próx. Rua Nato Vitorasso	Ignição ligada		Status	0	NÃO	-16,5108	-54,6530
	13/05/2024 13:02:36	MT - RONDONÓPOLIS - Próx. Rua Nato Vitorasso	Senha identificada, condutor LUCAS CARDOSO DA COSTA		Evento	0	NÃO	-16,5108	-54,6530
	13/05/2024 13:02:19	MT - RONDONÓPOLIS - Próx. Rua Nato Vitorasso	Ignição ligada	LORA	Status	8	NÃO	-16,5105	-54,6528

RELATÓRIO ANALÍTICO POR VEÍCULO






































Período: 10/05/2024 00:00:00 à 17/05/2024 00:00:00

Identificador: DVN4H08 LUIZ SC R 450 2021

Placa: DVN4H08

- Legenda:**
-  Mensagens enviadas do Veículo (Veículo -> Central)
 -  Mensagens enviadas do Veículo (Controle de Jornada Cliente)
 -  Mensagens enviadas da Central (Central -> Veículo)



Sentido:	Data e Hora:	Localização:	Mensagem:	Modo Emergência	Tipo Mensagem:	Vel. (Km/h)	Log ?	Latitude	Longitude
	13/05/2024 13:02:19	MT - RONDONÓPOLIS - Próx. Rua Nato Vitorasso	Posição Periódica Lora	LORA	Status	8	NÃO	-16,5105	-54,6528
	13/05/2024 13:02:19	MT - RONDONÓPOLIS - Próx. Rua Nato Vitorasso	PARADA FISCALIZACAO PARADA FISCALIZACAO		Macro		NÃO	-16,5106	-54,6529
	13/05/2024 13:00:41	MT - RONDONÓPOLIS - Rua Nato Vitorasso	Ignição ligada		Status	4	NÃO	-16,5108	-54,6536
	13/05/2024 12:58:41	MT - RONDONÓPOLIS - Rua Nato Vitorasso	Ignição ligada		Status	7	NÃO	-16,5131	-54,6484
	13/05/2024 12:56:41	MT - RONDONÓPOLIS - Avenida Renato Vitorasso	Ignição ligada		Status	11	NÃO	-16,5164	-54,6403
	13/05/2024 12:54:41	MT - RONDONÓPOLIS - Próx. Avenida Renato Vitorasso	Ignição ligada		Status	45	NÃO	-16,5049	-54,6352
	13/05/2024 12:52:41	MT - RONDONÓPOLIS - BR-364	Ignição ligada		Status	28	NÃO	-16,4975	-54,6369
	13/05/2024 12:50:41	MT - RONDONÓPOLIS - BR-364	Ignição ligada		Status	46	NÃO	-16,5031	-54,6272
	13/05/2024 12:48:41	MT - RONDONÓPOLIS - BR-364	Ignição ligada		Status	55	NÃO	-16,5107	-54,6159
	13/05/2024 12:46:41	MT - RONDONÓPOLIS - BR-364	Ignição ligada		Status	59	NÃO	-16,5222	-54,5983
	13/05/2024 12:44:41	MT - RONDONÓPOLIS - BR-364	Ignição ligada		Status	77	NÃO	-16,5360	-54,5816
	13/05/2024 12:44:25	MT - RONDONÓPOLIS - BR-364			Posição Normal	77	NÃO	-16,5386	-54,5798
	13/05/2024 12:42:41	MT - RONDONÓPOLIS - BR-364	Ignição ligada		Status	77	NÃO	-16,5560	-54,5692
	13/05/2024 12:40:41	MT - RONDONÓPOLIS - BR-364	Ignição ligada		Status	79	NÃO	-16,5660	-54,5483
	13/05/2024 12:38:41	MT - RONDONÓPOLIS - BR-364	Ignição ligada		Status	82	NÃO	-16,5796	-54,5287
	13/05/2024 12:36:41	MT - PEDRA PRETA - BR-364	Ignição ligada		Status	83	NÃO	-16,5937	-54,5082
	13/05/2024 12:34:41	MT - PEDRA PRETA - BR-364	Ignição ligada		Status	82	NÃO	-16,6025	-54,4881
	13/05/2024 12:32:41	MT - PEDRA PRETA - BR-364	Ignição ligada		Status	31	NÃO	-16,6045	-54,4742
	13/05/2024 12:30:41	MT - PEDRA PRETA - BR-364	Ignição ligada		Status	15	NÃO	-16,6094	-54,4679
	13/05/2024 12:28:41	MT - PEDRA PRETA - BR-364	Ignição ligada		Status	29	NÃO	-16,6159	-54,4598
	13/05/2024 12:26:41	MT - PEDRA PRETA - BR-364	Ignição ligada		Status	77	NÃO	-16,6267	-54,4463
	13/05/2024 12:24:41	MT - PEDRA PRETA - BR-364	Ignição ligada		Status	82	NÃO	-16,6417	-54,4275
	13/05/2024 12:22:41	MT - PEDRA PRETA - BR-364	Ignição ligada		Status	79	NÃO	-16,6477	-54,4053
	13/05/2024 12:21:18	MT - PEDRA PRETA - BR-364			Posição Normal	70	NÃO	-16,6498	-54,3890
	13/05/2024 12:20:41	MT - PEDRA PRETA - BR-364	Ignição ligada		Status	79	NÃO	-16,6506	-54,3825
	13/05/2024 12:18:41	MT - PEDRA PRETA - BR-364	Ignição ligada		Status	75	NÃO	-16,6536	-54,3595
	13/05/2024 12:16:41	MT - PEDRA PRETA - BR-364	Ignição ligada		Status	83	SIM	-16,6567	-54,3357
	13/05/2024 12:14:41	MT - PEDRA PRETA - BR-364	Ignição ligada		Status	77	SIM	-16,6633	-54,3149
	13/05/2024 12:12:41	MT - PEDRA PRETA - BR-364	Ignição ligada		Status	75	SIM	-16,6791	-54,2970
	13/05/2024 12:10:41	MT - PEDRA PRETA - BR-364	Ignição ligada		Status	68	SIM	-16,6968	-54,2836
	13/05/2024 12:08:41	MT - PEDRA PRETA - BR-364	Ignição ligada		Status	80	SIM	-16,7151	-54,2687
	13/05/2024 12:06:41	MT - PEDRA PRETA - BR-364	Ignição ligada		Status	56	SIM	-16,7347	-54,2667
	13/05/2024 12:04:41	MT - PEDRA PRETA - Próx. BR-364	Ignição ligada		Status	68	NÃO	-16,7558	-54,2675
	13/05/2024 12:04:41	MT - PEDRA PRETA - BR-364	Ignição ligada		Status	68	SIM	-16,7559	-54,2676
	13/05/2024 12:02:41	MT - PEDRA PRETA - BR-364	Ignição ligada		Status	75	SIM	-16,7688	-54,2495
	13/05/2024 12:00:41	MT - PEDRA PRETA - BR-364	Ignição ligada		Status	75	SIM	-16,7783	-54,2284
	13/05/2024 11:58:41	MT - PEDRA PRETA - BR-364	Ignição ligada		Status	72	SIM	-16,7905	-54,2084

RELATÓRIO ANALÍTICO POR VEÍCULO





































Período: 10/05/2024 00:00:00 à 17/05/2024 00:00:00

Identificador: DVN4H08 LUIZ SC R 450 2021

Placa: DVN4H08

- Legenda:**
-  Mensagens enviadas do Veículo (Veículo -> Central)
 -  Mensagens enviadas do Veículo (Controle de Jornada Cliente)
 -  Mensagens enviadas da Central (Central -> Veículo)



Sentido:	Data e Hora:	Localização:	Mensagem:	Modo Emergência	Tipo Mensagem:	Vel. (Km/h)	Log ?	Latitude	Longitude
	13/05/2024 11:57:15	MT - PEDRA PRETA - BR-364	Ignição ligada		Status	5	SIM	-16,7919	-54,1992
	13/05/2024 11:57:15	MT - PEDRA PRETA - BR-364	Senha identificada, condutor LUCAS CARDOSO DA COSTA		Evento	5	SIM	-16,7919	-54,1992
	13/05/2024 11:57:01	MT - PEDRA PRETA - BR-364	Ignição ligada		Evento	0	SIM	-16,7919	-54,1992
	13/05/2024 11:56:58	MT - PEDRA PRETA - Próx. BR-364	REINICIO DE VIAGEM REINICIO DE VIAGEM		Macro		NÃO	-16,7918	-54,1992
	13/05/2024 11:56:41	MT - PEDRA PRETA - BR-364	Porta do Motorista aberta		Status	0	SIM	-16,7919	-54,1992
	13/05/2024 11:56:38	MT - PEDRA PRETA - Próx. BR-364	Porta do Motorista aberta		Evento	0	NÃO	-16,7918	-54,1992
	13/05/2024 11:56:38	MT - PEDRA PRETA - Próx. BR-364	Parada do Veículo		Alerta de Software	0	NÃO	-16,7918	-54,1992
	13/05/2024 11:54:41	MT - PEDRA PRETA - BR-364	Porta do Carona aberta		Status	0	SIM	-16,7919	-54,1992
	13/05/2024 11:54:36	MT - PEDRA PRETA - BR-364	Porta do Carona aberta		Evento	0	SIM	-16,7919	-54,1992
	13/05/2024 11:53:34	MT - PEDRA PRETA - Próx. BR-364	Parada do Veículo		Alerta de Software	0	NÃO	-16,7918	-54,1992
	13/05/2024 11:53:34	MT - PEDRA PRETA - Próx. BR-364	Porta do Carona aberta		Evento	0	NÃO	-16,7918	-54,1992
	13/05/2024 11:51:51	MT - PEDRA PRETA - Próx. BR-364	Porta do Motorista aberta		Evento	0	NÃO	-16,7918	-54,1992
	13/05/2024 11:51:51	MT - PEDRA PRETA - Próx. BR-364	Parada do Veículo		Alerta de Software	0	NÃO	-16,7918	-54,1992
	13/05/2024 11:51:47	MT - PEDRA PRETA - BR-364	Ignição desligada		Evento	0	SIM	-16,7919	-54,1992
	13/05/2024 11:51:31	MT - PEDRA PRETA - BR-364	Senha identificada, condutor LUCAS CARDOSO DA COSTA		Evento	0	SIM	-16,7919	-54,1992
	13/05/2024 11:51:31	MT - PEDRA PRETA - BR-364	Ignição ligada		Status	0	SIM	-16,7919	-54,1992
	13/05/2024 11:51:14	MT - PEDRA PRETA - Próx. BR-364	PARADA FISCALIZACAO PARADA FISCALIZACAO		Macro		NÃO	-16,7920	-54,1990
	13/05/2024 11:50:41	MT - PEDRA PRETA - BR-364	Ignição ligada		Status	14	SIM	-16,7928	-54,1982
	13/05/2024 11:48:41	MT - PEDRA PRETA - BR-364	Ignição ligada		Status	16	SIM	-16,7923	-54,1935
	13/05/2024 11:46:41	MT - PEDRA PRETA - BR-364	Ignição ligada		Status	26	SIM	-16,7965	-54,1901
	13/05/2024 11:44:41	MT - PEDRA PRETA - BR-364	Ignição ligada		Status	55	SIM	-16,7991	-54,1808
	13/05/2024 11:42:41	MT - PEDRA PRETA - BR-364	Ignição ligada		Status	31	SIM	-16,7994	-54,1660
	13/05/2024 11:40:41	MT - PEDRA PRETA - BR-364	Ignição ligada		Status	26	SIM	-16,7933	-54,1683
	13/05/2024 11:38:41	MT - PEDRA PRETA - BR-364	Ignição ligada		Status	29	SIM	-16,7865	-54,1677
	13/05/2024 11:36:41	MT - PEDRA PRETA - BR-364	Ignição ligada		Status	51	SIM	-16,7845	-54,1587
	13/05/2024 11:34:41	MT - PEDRA PRETA - BR-364	Ignição ligada		Status	71	NÃO	-16,7913	-54,1384
	13/05/2024 11:32:41	MT - PEDRA PRETA - BR-364	Ignição ligada		Status	69	NÃO	-16,7978	-54,1191
	13/05/2024 11:30:41	MT - PEDRA PRETA - BR-364	Ignição ligada		Status	18	NÃO	-16,8031	-54,1026
	13/05/2024 11:29:02	MT - PEDRA PRETA - BR-364			Posição Normal	16	NÃO	-16,8049	-54,0959
	13/05/2024 11:28:41	MT - PEDRA PRETA - BR-364	Ignição ligada		Status	51	NÃO	-16,8053	-54,0946
	13/05/2024 11:26:41	MT - PEDRA PRETA - BR-364	Ignição ligada		Status	74	NÃO	-16,8164	-54,0762
	13/05/2024 11:24:41	MT - PEDRA PRETA - BR-364	Ignição ligada		Status	84	NÃO	-16,8259	-54,0571
	13/05/2024 11:23:26	MT - PEDRA PRETA - BR-364			Posição Normal	71	NÃO	-16,8290	-54,0420
	13/05/2024 11:22:41	MT - PEDRA PRETA - BR-364	Ignição ligada		Status	51	NÃO	-16,8303	-54,0350
	13/05/2024 11:20:41	MT - PEDRA PRETA - BR-364	Ignição ligada		Status	82	NÃO	-16,8299	-54,0180
	13/05/2024 11:18:41	MT - PEDRA PRETA - BR-364	Ignição ligada		Status	79	NÃO	-16,8318	-53,9949
	13/05/2024 11:16:41	MT - PEDRA PRETA - BR-364	Ignição ligada		Status	62	NÃO	-16,8399	-53,9738

RELATÓRIO ANALÍTICO POR VEÍCULO

Período: 10/05/2024 00:00:00 à 17/05/2024 00:00:00

Identificador: DVN4H08 LUIZ SC R 450 2021

Placa: DVN4H08

Legenda:

Mensagens enviadas do Veículo (Veículo -> Central)

Mensagens enviadas do Veículo (Controle de Jornada Cliente)

Mensagens enviadas da Central (Central -> Veículo)



Sentido:	Data e Hora:	Localização:	Mensagem:	Modo Emergência	Tipo Mensagem:	Vel. (Km/h)	Log ?	Latitude	Longitude
	13/05/2024 11:15:51	MT - PEDRA PRETA - BR-364			Posição Normal	62	NÃO	-16,8428	-53,9664
	13/05/2024 11:14:41	MT - ALTO GARÇAS - BR-364	Ignição ligada		Status	84	NÃO	-16,8439	-53,9546
	13/05/2024 11:12:41	MT - ALTO GARÇAS - BR-364	Ignição ligada		Status	69	NÃO	-16,8452	-53,9335
	13/05/2024 11:10:41	MT - ALTO GARÇAS - BR-364	Ignição ligada		Status	85	NÃO	-16,8588	-53,9133
	13/05/2024 11:08:41	MT - ALTO GARÇAS - BR-364	Ignição ligada		Status	75	NÃO	-16,8676	-53,8910
	13/05/2024 11:06:41	MT - ALTO GARÇAS - BR-364	Ignição ligada		Status	79	NÃO	-16,8609	-53,8689
	13/05/2024 11:04:42	MT - ALTO GARÇAS - BR-364	Ignição ligada		Status	82	NÃO	-16,8474	-53,8531
	13/05/2024 11:02:42	MT - ALTO GARÇAS - BR-364	Ignição ligada		Status	75	NÃO	-16,8462	-53,8296
	13/05/2024 11:01:15	MT - ALTO GARÇAS - BR-364			Posição Normal	76	NÃO	-16,8463	-53,8127
	13/05/2024 11:00:42	MT - ALTO GARÇAS - BR-364	Ignição ligada		Status	73	NÃO	-16,8455	-53,8062
	13/05/2024 10:58:42	MT - ALTO GARÇAS - BR-364	Ignição ligada		Status	80	NÃO	-16,8374	-53,7844
	13/05/2024 10:56:42	MT - ALTO GARÇAS - BR-364	Ignição ligada		Status	80	NÃO	-16,8500	-53,7665
	13/05/2024 10:54:42	MT - ALTO GARÇAS - BR-364	Ignição ligada		Status	75	NÃO	-16,8599	-53,7455
	13/05/2024 10:52:42	MT - ALTO GARÇAS - BR-364	Ignição ligada		Status	58	NÃO	-16,8622	-53,7240
	13/05/2024 10:50:42	MT - ALTO GARÇAS - BR-364	Ignição ligada		Status	74	NÃO	-16,8684	-53,7027
	13/05/2024 10:48:42	MT - ALTO GARÇAS - BR-364	Ignição ligada		Status	31	NÃO	-16,8729	-53,6881
	13/05/2024 10:46:42	MT - ALTO GARÇAS - BR-364	Ignição ligada		Status	41	NÃO	-16,8807	-53,6773
	13/05/2024 10:46:07	MENSAGEM ENVIADA PELA CENTRAL Enviada por: integração	Desligar Sirene		Comando		-		
	13/05/2024 10:46:07	MENSAGEM ENVIADA PELA CENTRAL Enviada por: integração	Desligar Bloqueio		Comando		-		
	13/05/2024 10:46:06	MENSAGEM ENVIADA PELA CENTRAL Enviada por: integração	Desligar Aviso de Cabine		Comando		-		
	13/05/2024 10:44:42	MT - ALTO GARÇAS - BR-364	A sirene está ligada		Status	76	NÃO	-16,8936	-53,6623
	13/05/2024 10:44:42	MT - ALTO GARÇAS - BR-364	Ignição ligada		Status	76	NÃO	-16,8936	-53,6623
	13/05/2024 10:44:42	MT - ALTO GARÇAS - BR-364	A sirene está ligada		Alerta de Software	76	NÃO	-16,8936	-53,6623
	13/05/2024 10:43:46	MT - ALTO GARÇAS - BR-364	A sirene está ligada		Alerta de Software	74	NÃO	-16,9003	-53,6547
	13/05/2024 10:43:46	MT - ALTO GARÇAS - BR-364	Ignição ligada		Status	74	NÃO	-16,9003	-53,6547
	13/05/2024 10:43:46	MT - ALTO GARÇAS - BR-364	A sirene está ligada		Status	74	NÃO	-16,9003	-53,6547
	13/05/2024 10:43:46	MT - ALTO GARÇAS - BR-364	Senha identificada, condutor LUCAS CARDOSO DA COSTA		Evento	74	NÃO	-16,9003	-53,6547
	13/05/2024 10:43:29	MT - ALTO GARÇAS - BR-364	REINICIO DE VIAGEM REINICIO DE VIAGEM		Macro		NÃO	-16,9025	-53,6521
	13/05/2024 10:43:29	MT - ALTO GARÇAS - BR-364	A sirene está ligada		Alerta de Software		NÃO	-16,9025	-53,6521
	13/05/2024 10:42:42	MT - ALTO GARÇAS - BR-364	A sirene está ligada		Alerta de Software	64	NÃO	-16,9076	-53,6440
	13/05/2024 10:42:42	MT - ALTO GARÇAS - BR-364	A sirene está ligada		Status	64	NÃO	-16,9076	-53,6440
	13/05/2024 10:42:42	MT - ALTO GARÇAS - BR-364	Ignição ligada		Status	64	NÃO	-16,9076	-53,6440
	13/05/2024 10:42:28	MT - ALTO GARÇAS - BR-364	Ignição ligada		Status	67	NÃO	-16,9085	-53,6418
	13/05/2024 10:42:28	MT - ALTO GARÇAS - BR-364	A sirene está ligada		Status	67	NÃO	-16,9085	-53,6418
	13/05/2024 10:42:28	MT - ALTO GARÇAS - BR-364	Botão de aviso de cabine pressionado		Evento	67	NÃO	-16,9085	-53,6418
	13/05/2024 10:42:28	MT - ALTO GARÇAS - BR-364	A sirene está ligada		Alerta de Software	67	NÃO	-16,9085	-53,6418


RELATÓRIO ANALÍTICO POR VEÍCULO


Período: 10/05/2024 00:00:00 à 17/05/2024 00:00:00


Identificador: DVN4H08 LUIZ SC R 450 2021

Placa: DVN4H08


































Legenda:

 Mensagens enviadas do Veículo (Veículo -> Central)

 Mensagens enviadas do Veículo (Controle de Jornada Cliente)

 Mensagens enviadas da Central (Central -> Veículo)



Sentido:	Data e Hora:	Localização:	Mensagem:	Modo Emergência	Tipo Mensagem:	Vel. (Km/h)	Log ?	Latitude	Longitude
	13/05/2024 10:41:40	MT - ALTO GARÇAS - BR-364			Posição Normal	83	NÃO	-16,9115	-53,6335
	13/05/2024 10:40:51	MENSAGEM ENVIADA PELA CENTRAL Enviada por: integração	Ligar Sirene		Comando		-		
	13/05/2024 10:40:48	MENSAGEM ENVIADA PELA CENTRAL Enviada por: integração	MENSAGEM TEXTO LIVRE:Informe o motivo da parada. Entrar em contato com a Monisat solicitar o desbloqueio.		Macro		-		
	13/05/2024 10:40:42	MT - ALTO GARÇAS - BR-364	Ignição ligada		Status	82	NÃO	-16,9157	-53,6220
	13/05/2024 10:39:21	MT - ALTO GARÇAS - BR-364			Posição Normal	76	NÃO	-16,9226	-53,6070
	13/05/2024 10:38:42	MT - ALTO GARÇAS - BR-364	Ignição ligada		Status	61	NÃO	-16,9279	-53,6024
	13/05/2024 10:36:42	MT - ALTO GARÇAS - BR-364	Ignição ligada		Status	39	NÃO	-16,9372	-53,5914
	13/05/2024 10:34:42	MT - ALTO GARÇAS - BR-364	Ignição ligada		Status	14	NÃO	-16,9402	-53,5772
	13/05/2024 10:32:42	MT - ALTO GARÇAS - BR-364	Ignição ligada		Status	0	NÃO	-16,9402	-53,5770
	13/05/2024 10:32:42	MT - ALTO GARÇAS - BR-364	Parada do Veículo		Alerta de Software	0	NÃO	-16,9402	-53,5770
	13/05/2024 10:30:42	MT - ALTO GARÇAS - BR-364	Parada do Veículo		Alerta de Software	0	NÃO	-16,9402	-53,5770
	13/05/2024 10:30:42	MT - ALTO GARÇAS - BR-364	Ignição ligada		Status	0	NÃO	-16,9402	-53,5770
	13/05/2024 10:28:42	MT - ALTO GARÇAS - BR-364	Ignição ligada		Status	0	NÃO	-16,9402	-53,5770
	13/05/2024 10:28:42	MT - ALTO GARÇAS - BR-364	Parada do Veículo		Alerta de Software	0	NÃO	-16,9402	-53,5770
	13/05/2024 10:27:52	MT - ALTO GARÇAS - BR-364	Parada do Veículo		Alerta de Software	0	NÃO	-16,9402	-53,5770
	13/05/2024 10:27:52	MT - ALTO GARÇAS - BR-364	Ignição ligada		Evento	0	NÃO	-16,9402	-53,5770
	13/05/2024 10:27:10	MT - ALTO GARÇAS - BR-364	Ignição desligada		Evento	0	NÃO	-16,9402	-53,5770
	13/05/2024 10:27:10	MT - ALTO GARÇAS - BR-364	Parada do Veículo		Alerta de Software	0	NÃO	-16,9402	-53,5770
	13/05/2024 10:26:42	MT - ALTO GARÇAS - BR-364	Parada do Veículo		Alerta de Software	0	NÃO	-16,9402	-53,5770
	13/05/2024 10:26:42	MT - ALTO GARÇAS - BR-364	Ignição ligada		Status	0	NÃO	-16,9402	-53,5770
	13/05/2024 10:24:42	MT - ALTO GARÇAS - BR-364	Ignição ligada		Status	0	NÃO	-16,9402	-53,5770
	13/05/2024 10:24:42	MT - ALTO GARÇAS - BR-364	Parada do Veículo		Alerta de Software	0	NÃO	-16,9402	-53,5770
	13/05/2024 10:22:42	MT - ALTO GARÇAS - BR-364	Ignição ligada		Status	57	NÃO	-16,9384	-53,5641
	13/05/2024 10:20:42	MT - ALTO GARÇAS - BR-364	Ignição ligada		Status	61	NÃO	-16,9343	-53,5433
	13/05/2024 10:18:42	MT - ALTO GARÇAS - BR-364	Ignição ligada		Status	12	NÃO	-16,9366	-53,5341
	13/05/2024 10:16:42	MT - ALTO GARÇAS - BR-364	Ignição ligada		Status	38	NÃO	-16,9442	-53,5302
	13/05/2024 10:14:42	MT - ALTO GARÇAS - BR-364	Ignição ligada		Status	23	NÃO	-16,9516	-53,5265
	13/05/2024 10:12:42	MT - ALTO GARÇAS - BR-364	Ignição ligada		Status	34	NÃO	-16,9584	-53,5208
	13/05/2024 10:10:42	MT - ALTO GARÇAS - BR-364	Ignição ligada		Status	79	NÃO	-16,9759	-53,5123
	13/05/2024 10:09:48	MT - ALTO GARÇAS - BR-364			Posição Normal	76	NÃO	-16,9854	-53,5092
	13/05/2024 10:08:42	MT - ALTO GARÇAS - BR-364	Ignição ligada		Status	40	NÃO	-16,9943	-53,5055
	13/05/2024 10:06:42	MT - ALTO GARÇAS - BR-364	Ignição ligada		Status	75	NÃO	-17,0112	-53,4952
	13/05/2024 10:05:37	MT - ALTO GARÇAS - BR-364			Posição Normal	51	NÃO	-17,0218	-53,4902
	13/05/2024 10:04:42	MT - ALTO GARÇAS - Próx. BR-364	Ignição ligada		Status	8	NÃO	-17,0258	-53,4883
	13/05/2024 10:02:43	MT - ALTO GARÇAS - BR-364	Ignição ligada		Status	41	NÃO	-17,0377	-53,4829
	13/05/2024 10:01:48	MT - ALTO GARÇAS - BR-364			Posição Normal	80	NÃO	-17,0448	-53,4795
	13/05/2024 10:00:43	MT - ALTO GARÇAS - BR-364	Ignição ligada		Status	76	NÃO	-17,0562	-53,4742

RELATÓRIO ANALÍTICO POR VEÍCULO





































Período: 10/05/2024 00:00:00 à 17/05/2024 00:00:00

Identificador: DVN4H08 LUIZ SC R 450 2021

Placa: DVN4H08

- Legenda:**
-  Mensagens enviadas do Veículo (Veículo -> Central)
 -  Mensagens enviadas do Veículo (Controle de Jornada Cliente)
 -  Mensagens enviadas da Central (Central -> Veículo)



Sentido:	Data e Hora:	Localização:	Mensagem:	Modo Emergência	Tipo Mensagem:	Vel. (Km/h)	Log ?	Latitude	Longitude
	13/05/2024 09:58:43	MT - ALTO GARÇAS - BR-364	Ignição ligada		Status	46	NÃO	-17,0758	-53,4662
	13/05/2024 09:56:43	MT - ALTO GARÇAS - BR-364	Ignição ligada		Status	71	NÃO	-17,0954	-53,4651
	13/05/2024 09:54:43	MT - ALTO GARÇAS - BR-364	Ignição ligada		Status	56	NÃO	-17,1114	-53,4553
	13/05/2024 09:52:43	MT - ALTO ARAGUAIA - BR-364	Ignição ligada		Status	72	NÃO	-17,1284	-53,4444
	13/05/2024 09:50:43	MT - ALTO ARAGUAIA - BR-364	Ignição ligada		Status	74	NÃO	-17,1442	-53,4270
	13/05/2024 09:48:43	MT - ALTO ARAGUAIA - BR-364	Ignição ligada		Status	63	NÃO	-17,1567	-53,4147
	13/05/2024 09:47:04	MT - ALTO ARAGUAIA - BR-364			Posição Normal	75	NÃO	-17,1702	-53,4051
	13/05/2024 09:46:43	MT - ALTO ARAGUAIA - BR-364	Ignição ligada		Status	74	NÃO	-17,1719	-53,4014
	13/05/2024 09:44:43	MT - ALTO ARAGUAIA - BR-364	Ignição ligada		Status	32	NÃO	-17,1767	-53,3845
	13/05/2024 09:42:43	MT - ALTO ARAGUAIA - BR-364	Ignição ligada		Status	76	NÃO	-17,1872	-53,3748
	13/05/2024 09:40:43	MT - ALTO ARAGUAIA - BR-364	Ignição ligada		Status	51	NÃO	-17,2001	-53,3597
	13/05/2024 09:40:31	MT - ALTO ARAGUAIA - BR-364			Posição Normal	49	NÃO	-17,2015	-53,3592
	13/05/2024 09:38:43	MT - ALTO ARAGUAIA - BR-364	Ignição ligada		Status	35	NÃO	-17,2129	-53,3507
	13/05/2024 09:36:43	MT - ALTO ARAGUAIA - BR-364	Ignição ligada		Status	79	NÃO	-17,2136	-53,3371
	13/05/2024 09:34:43	MT - ALTO ARAGUAIA - BR-364	Ignição ligada		Status	64	SIM	-17,2288	-53,3232
	13/05/2024 09:32:43	MT - ALTO ARAGUAIA - BR-364	Ignição ligada		Status	47	SIM	-17,2456	-53,3198
	13/05/2024 09:30:43	MT - ALTO ARAGUAIA - BR-364	Ignição ligada		Status	49	SIM	-17,2584	-53,3090
	13/05/2024 09:28:43	MT - ALTO ARAGUAIA - BR-364	Ignição ligada		Status	71	SIM	-17,2707	-53,2926
	13/05/2024 09:26:43	MT - ALTO ARAGUAIA - BR-364	Ignição ligada		Status	73	NÃO	-17,2761	-53,2714
	13/05/2024 09:24:43	MT - ALTO ARAGUAIA - BR-364	Ignição ligada		Status	48	NÃO	-17,2820	-53,2529
	13/05/2024 09:22:43	MT - ALTO ARAGUAIA - BR-364	Ignição ligada		Status	9	NÃO	-17,2889	-53,2445
	13/05/2024 09:20:53	MT - ALTO ARAGUAIA - BR-364	Ignição ligada		Status	0	NÃO	-17,2895	-53,2439
	13/05/2024 09:20:53	MT - ALTO ARAGUAIA - BR-364	Senha identificada, condutor LUCAS CARDOSO DA COSTA		Evento	0	NÃO	-17,2895	-53,2439
	13/05/2024 09:20:53	MT - ALTO ARAGUAIA - BR-364	Parada do Veículo		Alerta de Software	0	NÃO	-17,2895	-53,2439
	13/05/2024 09:20:43	MT - ALTO ARAGUAIA - BR-364	Ignição ligada		Status	0	NÃO	-17,2895	-53,2439
	13/05/2024 09:20:43	MT - ALTO ARAGUAIA - BR-364	Parada do Veículo		Alerta de Software	0	NÃO	-17,2895	-53,2439
	13/05/2024 09:20:39	MT - ALTO ARAGUAIA - BR-364	Ignição ligada		Evento	0	NÃO	-17,2895	-53,2439
	13/05/2024 09:20:36	MT - ALTO ARAGUAIA - BR-364	REINICIO DE VIAGEM REINICIO DE VIAGEM		Macro		NÃO	-17,2895	-53,2439
	13/05/2024 09:19:55	MT - ALTO ARAGUAIA - BR-364	Porta do Carona aberta		Status	0	NÃO	-17,2895	-53,2439
	13/05/2024 09:19:55	MT - ALTO ARAGUAIA - BR-364	Porta do Motorista aberta		Evento	0	NÃO	-17,2895	-53,2439
	13/05/2024 09:19:55	MT - ALTO ARAGUAIA - BR-364	Parada do Veículo		Alerta de Software	0	NÃO	-17,2895	-53,2439
	13/05/2024 09:19:41	MT - ALTO ARAGUAIA - BR-364	Parada do Veículo		Alerta de Software	0	NÃO	-17,2895	-53,2439
	13/05/2024 09:19:41	MT - ALTO ARAGUAIA - BR-364	Porta do Carona aberta		Evento	0	NÃO	-17,2895	-53,2439
	13/05/2024 09:18:43	MT - ALTO ARAGUAIA - BR-364	Parada do Veículo		Alerta de Software	0	NÃO	-17,2895	-53,2439
	13/05/2024 09:16:43	MT - ALTO ARAGUAIA - BR-364	Parada do Veículo		Alerta de Software	0	NÃO	-17,2895	-53,2439
	13/05/2024 09:15:26	MT - ALTO ARAGUAIA - BR-364	Parada do Veículo		Alerta de Software	0	NÃO	-17,2895	-53,2439
	13/05/2024 09:15:26	MT - ALTO ARAGUAIA - BR-364	Porta do Carona aberta		Evento	0	NÃO	-17,2895	-53,2439

RELATÓRIO ANALÍTICO POR VEÍCULO






































Período: 10/05/2024 00:00:00 à 17/05/2024 00:00:00

Identificador: DVN4H08 LUIZ SC R 450 2021

Placa: DVN4H08

- Legenda:**
-  Mensagens enviadas do Veículo (Veículo -> Central)
 -  Mensagens enviadas do Veículo (Controle de Jornada Cliente)
 -  Mensagens enviadas da Central (Central -> Veículo)



Sentido:	Data e Hora:	Localização:	Mensagem:	Modo Emergência	Tipo Mensagem:	Vel. (Km/h)	Log ?	Latitude	Longitude
	13/05/2024 09:14:43	MT - ALTO ARAGUAIA - BR-364	Parada do Veículo		Alerta de Software	0	NÃO	-17,2895	-53,2439
	13/05/2024 09:12:43	MT - ALTO ARAGUAIA - BR-364	Parada do Veículo		Alerta de Software	0	NÃO	-17,2895	-53,2439
	13/05/2024 09:10:43	MT - ALTO ARAGUAIA - BR-364	Porta do Motorista aberta		Status	0	NÃO	-17,2895	-53,2439
	13/05/2024 09:10:43	MT - ALTO ARAGUAIA - BR-364	Porta do Carona aberta		Status	0	NÃO	-17,2895	-53,2439
	13/05/2024 09:10:43	MT - ALTO ARAGUAIA - BR-364	Parada do Veículo		Alerta de Software	0	NÃO	-17,2895	-53,2439
	13/05/2024 09:10:38	MT - ALTO ARAGUAIA - BR-364	Porta do Motorista aberta		Status	0	NÃO	-17,2895	-53,2439
	13/05/2024 09:10:38	MT - ALTO ARAGUAIA - BR-364	Porta do Carona aberta		Evento	0	NÃO	-17,2895	-53,2439
	13/05/2024 09:10:38	MT - ALTO ARAGUAIA - BR-364	Porta do Carona aberta		Status	0	NÃO	-17,2895	-53,2439
	13/05/2024 09:10:38	MT - ALTO ARAGUAIA - BR-364	Porta do Motorista aberta		Evento	0	NÃO	-17,2895	-53,2439
	13/05/2024 09:10:31	MT - ALTO ARAGUAIA - BR-364	Ignição desligada		Evento	0	NÃO	-17,2895	-53,2439
	13/05/2024 09:10:11	MT - ALTO ARAGUAIA - BR-364			Posição Normal	0	NÃO	-17,2895	-53,2439
	13/05/2024 09:10:11	MT - ALTO ARAGUAIA - BR-364	Parada do Veículo		Alerta de Software	0	NÃO	-17,2895	-53,2439
	13/05/2024 09:10:05	MT - ALTO ARAGUAIA - BR-364	Ignição ligada		Status	0	NÃO	-17,2895	-53,2439
	13/05/2024 09:10:05	MT - ALTO ARAGUAIA - BR-364	Senha identificada, condutor LUCAS CARDOSO DA COSTA		Evento	0	NÃO	-17,2895	-53,2439
	13/05/2024 09:09:48	MT - ALTO ARAGUAIA - BR-364	PARADA FISCALIZACAO PARADA FISCALIZACAO		Macro		SIM	-17,2896	-53,2436
	13/05/2024 09:08:43	MT - ALTO ARAGUAIA - BR-364	Ignição ligada		Status	13	NÃO	-17,2911	-53,2424
	13/05/2024 09:06:43	MT - ALTO ARAGUAIA - BR-364	Ignição ligada		Status	31	NÃO	-17,3006	-53,2361
	13/05/2024 09:04:43	MT - ALTO ARAGUAIA - BR-364	Ignição ligada		Status	41	NÃO	-17,3102	-53,2271
	13/05/2024 09:02:43	MT - ALTO ARAGUAIA - BR-364	Ignição ligada		Status	26	NÃO	-17,3107	-53,2196
	13/05/2024 09:00:43	MT - ALTO ARAGUAIA - BR-364	Ignição ligada		Status	22	NÃO	-17,3149	-53,2154
	13/05/2024 09:00:19	MT - ALTO ARAGUAIA - BR-364			Posição Normal	21	NÃO	-17,3158	-53,2144
	13/05/2024 08:58:43	GO - SANTA RITA DO ARAGUAIA - BR-364	Ignição ligada		Status	36	NÃO	-17,3207	-53,2102
	13/05/2024 08:56:43	GO - SANTA RITA DO ARAGUAIA - Avenida Walquir Vieira de Rezende	Ignição ligada		Status	31	NÃO	-17,3280	-53,2048
	13/05/2024 08:54:43	GO - SANTA RITA DO ARAGUAIA - BR-364	Ignição ligada		Status	71	NÃO	-17,3324	-53,1961
	13/05/2024 08:52:43	GO - SANTA RITA DO ARAGUAIA - BR-364	Ignição ligada		Status	80	NÃO	-17,3419	-53,1743
	13/05/2024 08:51:36	GO - SANTA RITA DO ARAGUAIA - BR-364			Posição Normal	78	NÃO	-17,3515	-53,1644
	13/05/2024 08:50:43	GO - SANTA RITA DO ARAGUAIA - BR-364	Ignição ligada		Status	78	NÃO	-17,3583	-53,1568
	13/05/2024 08:48:43	GO - SANTA RITA DO ARAGUAIA - BR-364	Ignição ligada		Status	75	NÃO	-17,3738	-53,1422
	13/05/2024 08:46:43	GO - SANTA RITA DO ARAGUAIA - BR-364	Ignição ligada		Status	69	SIM	-17,3782	-53,1235
	13/05/2024 08:44:43	GO - SANTA RITA DO ARAGUAIA - BR-364	Ignição ligada		Status	32	SIM	-17,3740	-53,1043
	13/05/2024 08:42:43	GO - MINEIROS - BR-364	Ignição ligada		Status	81	SIM	-17,3735	-53,0840
	13/05/2024 08:40:43	GO - MINEIROS - BR-364	Ignição ligada		Status	81	NÃO	-17,3844	-53,0627
	13/05/2024 08:39:31	GO - MINEIROS - BR-364			Posição Normal	68	NÃO	-17,3885	-53,0492
	13/05/2024 08:38:43	GO - MINEIROS - BR-364	Ignição ligada		Status	73	NÃO	-17,3876	-53,0401
	13/05/2024 08:36:43	GO - MINEIROS - BR-364	Ignição ligada		Status	81	NÃO	-17,3882	-53,0175
	13/05/2024 08:34:43	GO - MINEIROS - BR-364	Ignição ligada		Status	75	NÃO	-17,3971	-52,9966
	13/05/2024 08:32:43	GO - MINEIROS - BR-364	Ignição ligada		Status	74	SIM	-17,3929	-52,9735

RELATÓRIO ANALÍTICO POR VEÍCULO






































Período: 10/05/2024 00:00:00 à 17/05/2024 00:00:00









































Identificador: DVN4H08 LUIZ SC R 450 2021

Placa: DVN4H08

- Legenda:**
-  Mensagens enviadas do Veículo (Veículo -> Central)
 -  Mensagens enviadas do Veículo (Controle de Jornada Cliente)
 -  Mensagens enviadas da Central (Central -> Veículo)



Sentido:	Data e Hora:	Localização:	Mensagem:	Modo Emergência	Tipo Mensagem:	Vel. (Km/h)	Log ?	Latitude	Longitude
	13/05/2024 08:30:43	GO - MINEIROS - BR-364	Ignição ligada		Status	81	SIM	-17,3838	-52,9527
	13/05/2024 08:28:43	GO - MINEIROS - BR-364	Ignição ligada		Status	82	SIM	-17,3780	-52,9333
	13/05/2024 08:26:59	GO - MINEIROS - BR-364			Posição Normal	66	NÃO	-17,3809	-52,9150
	13/05/2024 08:26:43	GO - MINEIROS - BR-364	Ignição ligada		Status	65	NÃO	-17,3823	-52,9126
	13/05/2024 08:24:43	GO - MINEIROS - BR-364	Ignição ligada		Status	63	NÃO	-17,3853	-52,8912
	13/05/2024 08:22:43	GO - MINEIROS - BR-364	Ignição ligada		Status	53	NÃO	-17,3852	-52,8724
	13/05/2024 08:20:43	GO - MINEIROS - BR-364	Ignição ligada		Status	60	SIM	-17,3866	-52,8565
	13/05/2024 08:18:43	GO - PORTELÂNDIA - BR-364	Ignição ligada		Status	73	SIM	-17,3869	-52,8335
	13/05/2024 08:16:43	GO - PORTELÂNDIA - BR-364	Ignição ligada		Status	78	SIM	-17,3876	-52,8106
	13/05/2024 08:14:43	GO - PORTELÂNDIA - BR-364	Ignição ligada		Status	75	NÃO	-17,3884	-52,7864
	13/05/2024 08:14:30	GO - PORTELÂNDIA - BR-364			Posição Normal	74	NÃO	-17,3888	-52,7839
	13/05/2024 08:12:43	GO - PORTELÂNDIA - BR-364	Ignição ligada		Status	76	NÃO	-17,3921	-52,7631
	13/05/2024 08:10:43	GO - PORTELÂNDIA - BR-364	Ignição ligada		Status	72	NÃO	-17,3935	-52,7399
	13/05/2024 08:08:43	GO - PORTELÂNDIA - BR-364	Ignição ligada		Status	75	NÃO	-17,3996	-52,7174
	13/05/2024 08:06:43	GO - PORTELÂNDIA - BR-364	Ignição ligada		Status	75	NÃO	-17,4008	-52,6942
	13/05/2024 08:05:40	GO - PORTELÂNDIA - BR-364			Posição Normal	72	NÃO	-17,4009	-52,6815
	13/05/2024 08:04:43	GO - PORTELÂNDIA - BR-364	Ignição ligada		Status	40	NÃO	-17,4000	-52,6732
	13/05/2024 08:02:43	GO - PORTELÂNDIA - BR-364	Ignição ligada		Status	67	NÃO	-17,3990	-52,6624
	13/05/2024 08:00:45	GO - PORTELÂNDIA - BR-364			Posição Normal	79	NÃO	-17,4098	-52,6435
	13/05/2024 08:00:43	GO - PORTELÂNDIA - BR-364	Ignição ligada		Status	79	NÃO	-17,4101	-52,6433
	13/05/2024 07:58:43	GO - PORTELÂNDIA - BR-364	Ignição ligada		Status	58	NÃO	-17,4211	-52,6237
	13/05/2024 07:58:25	GO - PORTELÂNDIA - BR-364			Posição Normal	51	NÃO	-17,4229	-52,6220
	13/05/2024 07:56:43	GO - PORTELÂNDIA - BR-364	Ignição ligada		Status	41	NÃO	-17,4325	-52,6158
	13/05/2024 07:54:43	GO - MINEIROS - BR-364	Ignição ligada		Status	81	NÃO	-17,4448	-52,6013
	13/05/2024 07:52:43	GO - MINEIROS - BR-364	Ignição ligada		Status	76	SIM	-17,4619	-52,5849
	13/05/2024 07:50:43	GO - MINEIROS - BR-364	Ignição ligada		Status	65	NÃO	-17,4776	-52,5679
	13/05/2024 07:48:43	GO - MINEIROS - BR-364	Ignição ligada		Status	59	NÃO	-17,4901	-52,5506
	13/05/2024 07:46:43	GO - MINEIROS - BR-364	Ignição ligada		Status	68	NÃO	-17,5048	-52,5399
	13/05/2024 07:44:43	GO - MINEIROS - BR-364	Ignição ligada		Status	81	NÃO	-17,5248	-52,5303
	13/05/2024 07:42:43	GO - MINEIROS - BR-364	Ignição ligada		Status	39	NÃO	-17,5431	-52,5292
	13/05/2024 07:40:43	GO - MINEIROS - BR-364	Ignição ligada		Status	57	NÃO	-17,5568	-52,5274
	13/05/2024 07:38:43	GO - MINEIROS - Avenida Tiradentes	Ignição ligada		Status	5	NÃO	-17,5679	-52,5307
	13/05/2024 07:36:43	GO - MINEIROS - Avenida Tocantins	Ignição ligada		Status	12	NÃO	-17,5708	-52,5380
	13/05/2024 07:34:43	GO - MINEIROS - Próx. BR-359	Ignição ligada		Status	19	NÃO	-17,5785	-52,5360
	13/05/2024 07:32:43	GO - MINEIROS - BR-359	Ignição ligada		Status	49	NÃO	-17,5824	-52,5470
	13/05/2024 07:30:43	GO - MINEIROS - Avenida Maria Eulália de Souza	Ignição ligada		Status	3	NÃO	-17,5858	-52,5542
	13/05/2024 07:28:43	GO - MINEIROS - Rua José Cavalcante Souza	Ignição ligada		Status	0	NÃO	-17,5853	-52,5548




RELATÓRIO ANALÍTICO POR VEÍCULO				Legenda:						
Período: 10/05/2024 00:00:00 à 17/05/2024 00:00:00				 Mensagens enviadas do Veículo (Veículo -> Central)						
Identificador: DVN4H08 LUIZ SC R 450 2021				 Mensagens enviadas do Veículo (Controle de Jornada Cliente)						
Placa: DVN4H08				 Mensagens enviadas da Central (Central -> Veículo)						
Sentido:	Data e Hora:	Localização:	Mensagem:	Modo Emergência	Tipo Mensagem:	Vel. (Km/h)	Log ?	Latitude	Longitude	
	13/05/2024 07:28:43	GO - MINEIROS - Rua José Cavalcante Souza	Parada do Veículo		Alerta de Software	0	NÃO	-17,5853	-52,5548	
	13/05/2024 07:26:43	GO - MINEIROS - Rua José Cavalcante Souza	Parada do Veículo		Alerta de Software	0	NÃO	-17,5851	-52,5548	
	13/05/2024 07:26:43	GO - MINEIROS - Rua José Cavalcante Souza	Ignição ligada		Status	0	NÃO	-17,5851	-52,5548	
	13/05/2024 07:26:21	MENSAGEM ENVIADA PELA CENTRAL Enviada por: SIMONE.MACHADO	Desligar Sirene		Comando		-			
	13/05/2024 07:26:17	MENSAGEM ENVIADA PELA CENTRAL Enviada por: SIMONE.MACHADO	Desligar Bloqueio		Comando		-			
	13/05/2024 07:24:43	GO - MINEIROS - Rua José Cavalcante Souza	O veículo está bloqueado		Status	0	NÃO	-17,5851	-52,5548	
	13/05/2024 07:24:43	GO - MINEIROS - Rua José Cavalcante Souza	Ignição ligada		Status	0	NÃO	-17,5851	-52,5548	
	13/05/2024 07:24:43	GO - MINEIROS - Rua José Cavalcante Souza	Parada do Veículo		Alerta de Software	0	NÃO	-17,5851	-52,5548	
	13/05/2024 07:24:26	GO - MINEIROS - Rua José Cavalcante Souza	Ignição ligada		Status	0	NÃO	-17,5851	-52,5548	
	13/05/2024 07:24:26	GO - MINEIROS - Rua José Cavalcante Souza	O veículo está bloqueado		Status	0	NÃO	-17,5851	-52,5548	
	13/05/2024 07:24:26	GO - MINEIROS - Rua José Cavalcante Souza	Senha identificada, condutor LUCAS CARDOSO DA COSTA		Evento	0	NÃO	-17,5851	-52,5548	
	13/05/2024 07:24:09	GO - MINEIROS - Rua José Cavalcante Souza	REINICIO DE VIAGEM REINICIO DE VIAGEM		Macro		NÃO	-17,5851	-52,5548	
	13/05/2024 07:22:43	GO - MINEIROS - Rua José Cavalcante Souza	Parada do Veículo		Alerta de Software	0	NÃO	-17,5851	-52,5548	
	13/05/2024 07:22:43	GO - MINEIROS - Rua José Cavalcante Souza	Ignição ligada		Status	0	NÃO	-17,5851	-52,5548	
	13/05/2024 07:22:43	GO - MINEIROS - Rua José Cavalcante Souza	O veículo está bloqueado		Status	0	NÃO	-17,5851	-52,5548	
	13/05/2024 07:22:43	GO - MINEIROS - Rua José Cavalcante Souza	Porta do Motorista aberta		Status	0	NÃO	-17,5851	-52,5548	
	13/05/2024 07:20:43	GO - MINEIROS - Rua José Cavalcante Souza	Porta do Motorista aberta		Status	0	NÃO	-17,5852	-52,5549	
	13/05/2024 07:20:43	GO - MINEIROS - Rua José Cavalcante Souza	O veículo está bloqueado		Status	0	NÃO	-17,5852	-52,5549	
	13/05/2024 07:20:43	GO - MINEIROS - Rua José Cavalcante Souza	Ignição ligada		Status	0	NÃO	-17,5852	-52,5549	
	13/05/2024 07:20:43	GO - MINEIROS - Rua José Cavalcante Souza	Parada do Veículo		Alerta de Software	0	NÃO	-17,5852	-52,5549	
	13/05/2024 07:20:37	GO - MINEIROS - Rua José Cavalcante Souza	Ignição ligada		Status	0	NÃO	-17,5852	-52,5549	
	13/05/2024 07:20:37	GO - MINEIROS - Rua José Cavalcante Souza	O veículo está bloqueado		Status	0	NÃO	-17,5852	-52,5549	
	13/05/2024 07:20:37	GO - MINEIROS - Rua José Cavalcante Souza	Porta do Motorista aberta		Evento	0	NÃO	-17,5852	-52,5549	
	13/05/2024 07:18:43	GO - MINEIROS - Rua José Cavalcante Souza	O veículo está bloqueado		Status	0	NÃO	-17,5852	-52,5549	
	13/05/2024 07:18:43	GO - MINEIROS - Rua José Cavalcante Souza	Ignição ligada		Status	0	NÃO	-17,5852	-52,5549	
	13/05/2024 07:18:43	GO - MINEIROS - Rua José Cavalcante Souza	Parada do Veículo		Alerta de Software	0	NÃO	-17,5852	-52,5549	
	13/05/2024 07:16:43	GO - MINEIROS - Rua José Cavalcante Souza	Parada do Veículo		Alerta de Software	0	NÃO	-17,5852	-52,5549	
	13/05/2024 07:16:43	GO - MINEIROS - Rua José Cavalcante Souza	Ignição ligada		Status	0	NÃO	-17,5852	-52,5549	
	13/05/2024 07:16:43	GO - MINEIROS - Rua José Cavalcante Souza	O veículo está bloqueado		Status	0	NÃO	-17,5852	-52,5549	
	13/05/2024 07:14:43	GO - MINEIROS - Rua José Cavalcante Souza	O veículo está bloqueado		Status	0	NÃO	-17,5852	-52,5549	
	13/05/2024 07:14:43	GO - MINEIROS - Rua José Cavalcante Souza	Ignição ligada		Status	0	NÃO	-17,5852	-52,5549	
	13/05/2024 07:14:43	GO - MINEIROS - Rua José Cavalcante Souza	Parada do Veículo		Alerta de Software	0	NÃO	-17,5852	-52,5549	
	13/05/2024 07:14:02	GO - MINEIROS - Rua José Cavalcante Souza	Ignição ligada		Status	0	NÃO	-17,5852	-52,5549	
	13/05/2024 07:14:02	GO - MINEIROS - Rua José Cavalcante Souza	Senha identificada, condutor LUCAS CARDOSO DA COSTA		Evento	0	NÃO	-17,5852	-52,5549	
	13/05/2024 07:14:02	GO - MINEIROS - Rua José Cavalcante Souza	O veículo está bloqueado		Status	0	NÃO	-17,5852	-52,5549	
	13/05/2024 07:13:45	GO - MINEIROS - Rua José Cavalcante Souza	PARADA FISCALIZACAO PARADA FISCALIZACAO		Macro		NÃO	-17,5852	-52,5549	

RELATÓRIO ANALÍTICO POR VEÍCULO





































Período: 10/05/2024 00:00:00 à 17/05/2024 00:00:00

Identificador: DVN4H08 LUIZ SC R 450 2021

Placa: DVN4H08

- Legenda:**
-  Mensagens enviadas do Veículo (Veículo -> Central)
 -  Mensagens enviadas do Veículo (Controle de Jornada Cliente)
 -  Mensagens enviadas da Central (Central -> Veículo)






Sentido:	Data e Hora:	Localização:	Mensagem:	Modo Emergência	Tipo Mensagem:	Vel. (Km/h)	Log ?	Latitude	Longitude
	13/05/2024 07:13:11	GO - MINEIROS - Rua José Cavalcante Souza	Ignição ligada		Status	0	NÃO	-17,5852	-52,5549
	13/05/2024 07:13:11	GO - MINEIROS - Rua José Cavalcante Souza	O veículo está bloqueado		Status	0	NÃO	-17,5852	-52,5549
	13/05/2024 07:13:11	GO - MINEIROS - Rua José Cavalcante Souza	Senha identificada, condutor LUCAS CARDOSO DA COSTA		Evento	0	NÃO	-17,5852	-52,5549
	13/05/2024 07:12:53	GO - MINEIROS - Rua José Cavalcante Souza	REINICIO DE VIAGEM REINICIO DE VIAGEM		Macro		NÃO	-17,5852	-52,5549
	13/05/2024 07:12:43	GO - MINEIROS - Rua José Cavalcante Souza	Ignição ligada		Status	0	NÃO	-17,5852	-52,5549
	13/05/2024 07:12:43	GO - MINEIROS - Rua José Cavalcante Souza	O veículo está bloqueado		Status	0	NÃO	-17,5852	-52,5549
	13/05/2024 07:12:43	GO - MINEIROS - Rua José Cavalcante Souza	Parada do Veículo		Alerta de Software	0	NÃO	-17,5852	-52,5549
	13/05/2024 07:12:23	GO - MINEIROS - Rua José Cavalcante Souza	PARADA ALIMENTACAO PARADA ALIMENTACAO:		Macro		NÃO	-17,5852	-52,5549
	13/05/2024 07:12:00	GO - MINEIROS - Rua José Cavalcante Souza	Ignição ligada		Status	0	NÃO	-17,5852	-52,5549
	13/05/2024 07:12:00	GO - MINEIROS - Rua José Cavalcante Souza	O veículo está bloqueado		Status	0	NÃO	-17,5852	-52,5549
	13/05/2024 07:12:00	GO - MINEIROS - Rua José Cavalcante Souza	Senha identificada, condutor LUCAS CARDOSO DA COSTA		Evento	0	NÃO	-17,5852	-52,5549
	13/05/2024 07:11:43	GO - MINEIROS - Rua José Cavalcante Souza	REINICIO DE VIAGEM REINICIO DE VIAGEM		Macro		NÃO	-17,5852	-52,5549
	13/05/2024 07:11:38	GO - MINEIROS - Rua José Cavalcante Souza	O veículo está bloqueado		Status	0	NÃO	-17,5852	-52,5549
	13/05/2024 07:11:38	GO - MINEIROS - Rua José Cavalcante Souza	Ignição ligada		Evento	0	NÃO	-17,5852	-52,5549
	13/05/2024 07:11:38	GO - MINEIROS - Rua José Cavalcante Souza	Parada do Veículo		Alerta de Software	0	NÃO	-17,5852	-52,5549
	13/05/2024 07:10:43	GO - MINEIROS - Rua José Cavalcante Souza	Parada do Veículo		Alerta de Software	0	NÃO	-17,5852	-52,5549
	13/05/2024 07:10:43	GO - MINEIROS - Rua José Cavalcante Souza	O veículo está bloqueado		Status	0	NÃO	-17,5852	-52,5549
	13/05/2024 07:08:43	GO - MINEIROS - Rua José Cavalcante Souza	Porta do Carona aberta		Status	0	NÃO	-17,5852	-52,5549
	13/05/2024 07:08:43	GO - MINEIROS - Rua José Cavalcante Souza	O veículo está bloqueado		Status	0	NÃO	-17,5852	-52,5549
	13/05/2024 07:08:43	GO - MINEIROS - Rua José Cavalcante Souza	Parada do Veículo		Alerta de Software	0	NÃO	-17,5852	-52,5549
	13/05/2024 07:07:40	GO - MINEIROS - Rua José Cavalcante Souza	Parada do Veículo		Alerta de Software	0	NÃO	-17,5852	-52,5549
	13/05/2024 07:07:40	GO - MINEIROS - Rua José Cavalcante Souza	O veículo está bloqueado		Status	0	NÃO	-17,5852	-52,5549
	13/05/2024 07:07:40	GO - MINEIROS - Rua José Cavalcante Souza	Porta do Carona aberta		Evento	0	NÃO	-17,5852	-52,5549
	13/05/2024 07:06:43	GO - MINEIROS - Rua José Cavalcante Souza	O veículo está bloqueado		Status	0	NÃO	-17,5852	-52,5549
	13/05/2024 07:06:43	GO - MINEIROS - Rua José Cavalcante Souza	Parada do Veículo		Alerta de Software	0	NÃO	-17,5852	-52,5549
	13/05/2024 07:04:43	GO - MINEIROS - Rua José Cavalcante Souza	Parada do Veículo		Alerta de Software	0	NÃO	-17,5852	-52,5549
	13/05/2024 07:04:43	GO - MINEIROS - Rua José Cavalcante Souza	O veículo está bloqueado		Status	0	NÃO	-17,5852	-52,5549
	13/05/2024 07:04:13	GO - MINEIROS - Rua José Cavalcante Souza	O veículo está bloqueado		Status	0	NÃO	-17,5852	-52,5549
	13/05/2024 07:04:13	GO - MINEIROS - Rua José Cavalcante Souza	Porta do Motorista aberta		Evento	0	NÃO	-17,5852	-52,5549
	13/05/2024 07:04:13	GO - MINEIROS - Rua José Cavalcante Souza	Parada do Veículo		Alerta de Software	0	NÃO	-17,5852	-52,5549
	13/05/2024 07:02:43	GO - MINEIROS - Rua José Cavalcante Souza	Parada do Veículo		Alerta de Software	0	NÃO	-17,5852	-52,5549
	13/05/2024 07:02:43	GO - MINEIROS - Rua José Cavalcante Souza	O veículo está bloqueado		Status	0	NÃO	-17,5852	-52,5549
	13/05/2024 07:00:43	GO - MINEIROS - Rua José Cavalcante Souza	O veículo está bloqueado		Status	0	NÃO	-17,5852	-52,5549
	13/05/2024 07:00:43	GO - MINEIROS - Rua José Cavalcante Souza	Parada do Veículo		Alerta de Software	0	NÃO	-17,5852	-52,5549
	13/05/2024 06:58:43	GO - MINEIROS - Rua José Cavalcante Souza	Parada do Veículo		Alerta de Software	0	NÃO	-17,5852	-52,5549
	13/05/2024 06:58:43	GO - MINEIROS - Rua José Cavalcante Souza	O veículo está bloqueado		Status	0	NÃO	-17,5852	-52,5549

RELATÓRIO ANALÍTICO POR VEÍCULO






































Período: 10/05/2024 00:00:00 à 17/05/2024 00:00:00

Identificador: DVN4H08 LUIZ SC R 450 2021

Placa: DVN4H08

- Legenda:**
-  Mensagens enviadas do Veículo (Veículo -> Central)
 -  Mensagens enviadas do Veículo (Controle de Jornada Cliente)
 -  Mensagens enviadas da Central (Central -> Veículo)






Sentido:	Data e Hora:	Localização:	Mensagem:	Modo Emergência	Tipo Mensagem:	Vel. (Km/h)	Log ?	Latitude	Longitude
	13/05/2024 06:56:43	GO - MINEIROS - Rua José Cavalcante Souza	O veículo está bloqueado		Status	0	NÃO	-17,5852	-52,5549
	13/05/2024 06:56:43	GO - MINEIROS - Rua José Cavalcante Souza	Parada do Veículo		Alerta de Software	0	NÃO	-17,5852	-52,5549
	13/05/2024 06:54:43	GO - MINEIROS - Rua José Cavalcante Souza	Parada do Veículo		Alerta de Software	0	NÃO	-17,5852	-52,5549
	13/05/2024 06:54:43	GO - MINEIROS - Rua José Cavalcante Souza	O veículo está bloqueado		Status	0	NÃO	-17,5852	-52,5549
	13/05/2024 06:52:43	GO - MINEIROS - Rua José Cavalcante Souza	O veículo está bloqueado		Status	0	NÃO	-17,5852	-52,5549
	13/05/2024 06:52:43	GO - MINEIROS - Rua José Cavalcante Souza	Parada do Veículo		Alerta de Software	0	NÃO	-17,5852	-52,5549
	13/05/2024 06:50:43	GO - MINEIROS - Rua José Cavalcante Souza	Parada do Veículo		Alerta de Software	0	NÃO	-17,5852	-52,5549
	13/05/2024 06:50:43	GO - MINEIROS - Rua José Cavalcante Souza	O veículo está bloqueado		Status	0	NÃO	-17,5852	-52,5549
	13/05/2024 06:48:43	GO - MINEIROS - Rua José Cavalcante Souza	O veículo está bloqueado		Status	0	NÃO	-17,5852	-52,5549
	13/05/2024 06:48:43	GO - MINEIROS - Rua José Cavalcante Souza	Parada do Veículo		Alerta de Software	0	NÃO	-17,5852	-52,5549
	13/05/2024 06:46:43	GO - MINEIROS - Rua José Cavalcante Souza	Parada do Veículo		Alerta de Software	0	NÃO	-17,5852	-52,5549
	13/05/2024 06:46:43	GO - MINEIROS - Rua José Cavalcante Souza	O veículo está bloqueado		Status	0	NÃO	-17,5852	-52,5549
	13/05/2024 06:44:43	GO - MINEIROS - Rua José Cavalcante Souza	O veículo está bloqueado		Status	0	NÃO	-17,5852	-52,5549
	13/05/2024 06:44:43	GO - MINEIROS - Rua José Cavalcante Souza	Parada do Veículo		Alerta de Software	0	NÃO	-17,5852	-52,5549
	13/05/2024 06:42:43	GO - MINEIROS - Rua José Cavalcante Souza	Parada do Veículo		Alerta de Software	0	NÃO	-17,5852	-52,5549
	13/05/2024 06:42:43	GO - MINEIROS - Rua José Cavalcante Souza	O veículo está bloqueado		Status	0	NÃO	-17,5852	-52,5549
	13/05/2024 06:40:43	GO - MINEIROS - Rua José Cavalcante Souza	O veículo está bloqueado		Status	0	NÃO	-17,5852	-52,5549
	13/05/2024 06:40:43	GO - MINEIROS - Rua José Cavalcante Souza	Parada do Veículo		Alerta de Software	0	NÃO	-17,5852	-52,5549
	13/05/2024 06:38:43	GO - MINEIROS - Rua José Cavalcante Souza	Parada do Veículo		Alerta de Software	0	NÃO	-17,5852	-52,5549
	13/05/2024 06:38:43	GO - MINEIROS - Rua José Cavalcante Souza	O veículo está bloqueado		Status	0	NÃO	-17,5852	-52,5549
	13/05/2024 06:36:43	GO - MINEIROS - Rua José Cavalcante Souza	O veículo está bloqueado		Status	0	NÃO	-17,5852	-52,5549
	13/05/2024 06:36:43	GO - MINEIROS - Rua José Cavalcante Souza	Parada do Veículo		Alerta de Software	0	NÃO	-17,5852	-52,5549
	13/05/2024 06:34:43	GO - MINEIROS - Rua José Cavalcante Souza	Parada do Veículo		Alerta de Software	0	NÃO	-17,5852	-52,5549
	13/05/2024 06:34:43	GO - MINEIROS - Rua José Cavalcante Souza	O veículo está bloqueado		Status	0	NÃO	-17,5852	-52,5549
	13/05/2024 06:32:43	GO - MINEIROS - Rua José Cavalcante Souza	O veículo está bloqueado		Status	0	NÃO	-17,5852	-52,5549
	13/05/2024 06:32:43	GO - MINEIROS - Rua José Cavalcante Souza	Parada do Veículo		Alerta de Software	0	NÃO	-17,5852	-52,5549
	13/05/2024 06:30:43	GO - MINEIROS - Rua José Cavalcante Souza	Parada do Veículo		Alerta de Software	0	NÃO	-17,5852	-52,5549
	13/05/2024 06:30:43	GO - MINEIROS - Rua José Cavalcante Souza	O veículo está bloqueado		Status	0	NÃO	-17,5852	-52,5549
	13/05/2024 06:29:28	GO - MINEIROS - Rua José Cavalcante Souza	O veículo está bloqueado		Status	0	NÃO	-17,5852	-52,5549
	13/05/2024 06:29:28	GO - MINEIROS - Rua José Cavalcante Souza	Porta do Motorista aberta		Evento	0	NÃO	-17,5852	-52,5549
	13/05/2024 06:29:28	GO - MINEIROS - Rua José Cavalcante Souza	Parada do Veículo		Alerta de Software	0	NÃO	-17,5852	-52,5549
	13/05/2024 06:28:43	GO - MINEIROS - Rua José Cavalcante Souza	Parada do Veículo		Alerta de Software	0	NÃO	-17,5852	-52,5549
	13/05/2024 06:28:43	GO - MINEIROS - Rua José Cavalcante Souza	O veículo está bloqueado		Status	0	NÃO	-17,5852	-52,5549
	13/05/2024 06:27:21	GO - MINEIROS - Rua José Cavalcante Souza	O veículo está bloqueado		Status	0	NÃO	-17,5852	-52,5549
	13/05/2024 06:27:21	GO - MINEIROS - Rua José Cavalcante Souza	Porta do Motorista aberta		Evento	0	NÃO	-17,5852	-52,5549
	13/05/2024 06:27:21	GO - MINEIROS - Rua José Cavalcante Souza	Parada do Veículo		Alerta de Software	0	NÃO	-17,5852	-52,5549
	13/05/2024 06:26:43	GO - MINEIROS - Rua José Cavalcante Souza	Parada do Veículo		Alerta de Software	0	NÃO	-17,5852	-52,5549

RELATÓRIO ANALÍTICO POR VEÍCULO













Período: 10/05/2024 00:00:00 à 17/05/2024 00:00:00

Identificador: DVN4H08 LUIZ SC R 450 2021

Placa: DVN4H08

- Legenda:**
-  Mensagens enviadas do Veículo (Veículo -> Central)
 -  Mensagens enviadas do Veículo (Controle de Jornada Cliente)
 -  Mensagens enviadas da Central (Central -> Veículo)



Sentido:	Data e Hora:	Localização:	Mensagem:	Modo Emergência	Tipo Mensagem:	Vel. (Km/h)	Log ?	Latitude	Longitude
	13/05/2024 06:26:43	GO - MINEIROS - Rua José Cavalcante Souza	Porta do Motorista aberta		Status	0	NÃO	-17,5852	-52,5549
	13/05/2024 06:26:43	GO - MINEIROS - Rua José Cavalcante Souza	O veículo está bloqueado		Status	0	NÃO	-17,5852	-52,5549
	13/05/2024 06:26:43	GO - MINEIROS - Rua José Cavalcante Souza	Porta do Carona aberta		Status	0	NÃO	-17,5852	-52,5549
	13/05/2024 06:24:43	GO - MINEIROS - Rua José Cavalcante Souza	Porta do Carona aberta		Status	0	NÃO	-17,5852	-52,5549
	13/05/2024 06:24:43	GO - MINEIROS - Rua José Cavalcante Souza	O veículo está bloqueado		Status	0	NÃO	-17,5852	-52,5549
	13/05/2024 06:24:43	GO - MINEIROS - Rua José Cavalcante Souza	Porta do Motorista aberta		Status	0	NÃO	-17,5852	-52,5549
	13/05/2024 06:24:43	GO - MINEIROS - Rua José Cavalcante Souza	Parada do Veículo		Alerta de Software	0	NÃO	-17,5852	-52,5549
	13/05/2024 06:22:59	GO - MINEIROS - Rua José Cavalcante Souza	Parada do Veículo		Alerta de Software	0	NÃO	-17,5852	-52,5549
	13/05/2024 06:22:59	GO - MINEIROS - Rua José Cavalcante Souza	Porta do Motorista aberta		Status	0	NÃO	-17,5852	-52,5549
	13/05/2024 06:22:59	GO - MINEIROS - Rua José Cavalcante Souza	O veículo está bloqueado		Status	0	NÃO	-17,5852	-52,5549
	13/05/2024 06:22:59	GO - MINEIROS - Rua José Cavalcante Souza	Porta do Carona aberta		Evento	0	NÃO	-17,5852	-52,5549
	13/05/2024 06:22:55	GO - MINEIROS - Rua José Cavalcante Souza	O veículo está bloqueado		Status	0	NÃO	-17,5852	-52,5549
	13/05/2024 06:22:55	GO - MINEIROS - Rua José Cavalcante Souza	Porta do Motorista aberta		Evento	0	NÃO	-17,5852	-52,5549
	13/05/2024 06:22:55	GO - MINEIROS - Rua José Cavalcante Souza	Parada do Veículo		Alerta de Software	0	NÃO	-17,5852	-52,5549
	13/05/2024 06:22:43	GO - MINEIROS - Rua José Cavalcante Souza	O veículo está bloqueado		Status	0	NÃO	-17,5852	-52,5549
	13/05/2024 06:20:43	GO - MINEIROS - Rua José Cavalcante Souza	O veículo está bloqueado		Status	0	NÃO	-17,5852	-52,5549
	13/05/2024 06:20:43	GO - MINEIROS - Rua José Cavalcante Souza	Parada do Veículo		Alerta de Software	0	NÃO	-17,5852	-52,5549
	13/05/2024 06:18:44	GO - MINEIROS - Rua José Cavalcante Souza	Parada do Veículo		Alerta de Software	0	NÃO	-17,5852	-52,5549
	13/05/2024 06:18:44	GO - MINEIROS - Rua José Cavalcante Souza	O veículo está bloqueado		Status	0	NÃO	-17,5852	-52,5549
	13/05/2024 06:16:44	GO - MINEIROS - Rua José Cavalcante Souza	O veículo está bloqueado		Status	0	NÃO	-17,5852	-52,5549
	13/05/2024 06:16:44	GO - MINEIROS - Rua José Cavalcante Souza	Parada do Veículo		Alerta de Software	0	NÃO	-17,5852	-52,5549
	13/05/2024 06:14:44	GO - MINEIROS - Rua José Cavalcante Souza	Parada do Veículo		Alerta de Software	0	NÃO	-17,5852	-52,5549
	13/05/2024 06:14:44	GO - MINEIROS - Rua José Cavalcante Souza	O veículo está bloqueado		Status	0	NÃO	-17,5852	-52,5549
	13/05/2024 06:12:44	GO - MINEIROS - Rua José Cavalcante Souza	O veículo está bloqueado		Status	0	NÃO	-17,5852	-52,5549
	13/05/2024 06:12:44	GO - MINEIROS - Rua José Cavalcante Souza	Parada do Veículo		Alerta de Software	0	NÃO	-17,5852	-52,5549
	13/05/2024 06:10:44	GO - MINEIROS - Rua José Cavalcante Souza	Parada do Veículo		Alerta de Software	0	NÃO	-17,5852	-52,5549
	13/05/2024 06:10:44	GO - MINEIROS - Rua José Cavalcante Souza	O veículo está bloqueado		Status	0	NÃO	-17,5852	-52,5549
	13/05/2024 06:08:44	GO - MINEIROS - Rua José Cavalcante Souza	O veículo está bloqueado		Status	0	NÃO	-17,5852	-52,5549
	13/05/2024 06:08:44	GO - MINEIROS - Rua José Cavalcante Souza	Parada do Veículo		Alerta de Software	0	NÃO	-17,5852	-52,5549
	13/05/2024 06:06:44	GO - MINEIROS - Rua José Cavalcante Souza	Parada do Veículo		Alerta de Software	0	NÃO	-17,5852	-52,5549
	13/05/2024 06:06:44	GO - MINEIROS - Rua José Cavalcante Souza	O veículo está bloqueado		Status	0	NÃO	-17,5852	-52,5549
	13/05/2024 06:04:44	GO - MINEIROS - Rua José Cavalcante Souza	O veículo está bloqueado		Status	0	NÃO	-17,5852	-52,5549
	13/05/2024 06:04:44	GO - MINEIROS - Rua José Cavalcante Souza	Parada do Veículo		Alerta de Software	0	NÃO	-17,5852	-52,5549
	13/05/2024 06:02:44	GO - MINEIROS - Rua José Cavalcante Souza	Parada do Veículo		Alerta de Software	0	NÃO	-17,5852	-52,5549
	13/05/2024 06:02:44	GO - MINEIROS - Rua José Cavalcante Souza	O veículo está bloqueado		Status	0	NÃO	-17,5852	-52,5549
	13/05/2024 06:00:44	GO - MINEIROS - Rua José Cavalcante Souza	O veículo está bloqueado		Status	0	NÃO	-17,5852	-52,5549
	13/05/2024 06:00:44	GO - MINEIROS - Rua José Cavalcante Souza	Parada do Veículo		Alerta de Software	0	NÃO	-17,5852	-52,5549

RELATÓRIO ANALÍTICO POR VEÍCULO



























Período: 10/05/2024 00:00:00 à 17/05/2024 00:00:00

Identificador: DVN4H08 LUIZ SC R 450 2021

Placa: DVN4H08

- Legenda:**
-  Mensagens enviadas do Veículo (Veículo -> Central)
 -  Mensagens enviadas do Veículo (Controle de Jornada Cliente)
 -  Mensagens enviadas da Central (Central -> Veículo)



Sentido:	Data e Hora:	Localização:	Mensagem:	Modo Emergência	Tipo Mensagem:	Vel. (Km/h)	Log ?	Latitude	Longitude
	13/05/2024 05:58:44	GO - MINEIROS - Rua José Cavalcante Souza	Parada do Veículo		Alerta de Software	0	NÃO	-17,5852	-52,5549
	13/05/2024 05:58:44	GO - MINEIROS - Rua José Cavalcante Souza	O veículo está bloqueado		Status	0	NÃO	-17,5852	-52,5549
	13/05/2024 05:56:44	GO - MINEIROS - Rua José Cavalcante Souza	O veículo está bloqueado		Status	0	NÃO	-17,5852	-52,5549
	13/05/2024 05:56:44	GO - MINEIROS - Rua José Cavalcante Souza	Parada do Veículo		Alerta de Software	0	NÃO	-17,5852	-52,5549
	13/05/2024 05:54:44	GO - MINEIROS - Rua José Cavalcante Souza	Parada do Veículo		Alerta de Software	0	NÃO	-17,5852	-52,5549
	13/05/2024 05:54:44	GO - MINEIROS - Rua José Cavalcante Souza	O veículo está bloqueado		Status	0	NÃO	-17,5852	-52,5549
	13/05/2024 05:52:44	GO - MINEIROS - Rua José Cavalcante Souza	O veículo está bloqueado		Status	0	NÃO	-17,5852	-52,5549
	13/05/2024 05:52:44	GO - MINEIROS - Rua José Cavalcante Souza	Parada do Veículo		Alerta de Software	0	NÃO	-17,5852	-52,5549
	13/05/2024 05:50:44	GO - MINEIROS - Rua José Cavalcante Souza	Parada do Veículo		Alerta de Software	0	NÃO	-17,5852	-52,5549
	13/05/2024 05:50:44	GO - MINEIROS - Rua José Cavalcante Souza	O veículo está bloqueado		Status	0	NÃO	-17,5852	-52,5549
	13/05/2024 05:48:44	GO - MINEIROS - Rua José Cavalcante Souza	O veículo está bloqueado		Status	0	NÃO	-17,5852	-52,5548
	13/05/2024 05:48:44	GO - MINEIROS - Rua José Cavalcante Souza	Parada do Veículo		Alerta de Software	0	NÃO	-17,5852	-52,5548
	13/05/2024 05:46:44	GO - MINEIROS - Rua José Cavalcante Souza	Parada do Veículo		Alerta de Software	0	NÃO	-17,5852	-52,5548
	13/05/2024 05:46:44	GO - MINEIROS - Rua José Cavalcante Souza	O veículo está bloqueado		Status	0	NÃO	-17,5852	-52,5548
	13/05/2024 05:44:44	GO - MINEIROS - Rua José Cavalcante Souza	O veículo está bloqueado		Status	0	NÃO	-17,5851	-52,5548
	13/05/2024 05:44:44	GO - MINEIROS - Rua José Cavalcante Souza	Parada do Veículo		Alerta de Software	0	NÃO	-17,5851	-52,5548
	13/05/2024 05:42:44	GO - MINEIROS - Rua José Cavalcante Souza	Parada do Veículo		Alerta de Software	0	NÃO	-17,5851	-52,5548
	13/05/2024 05:42:44	GO - MINEIROS - Rua José Cavalcante Souza	O veículo está bloqueado		Status	0	NÃO	-17,5851	-52,5548
	13/05/2024 05:40:44	GO - MINEIROS - Rua José Cavalcante Souza	O veículo está bloqueado		Status	0	NÃO	-17,5851	-52,5548
	13/05/2024 05:40:44	GO - MINEIROS - Rua José Cavalcante Souza	Parada do Veículo		Alerta de Software	0	NÃO	-17,5851	-52,5548
	13/05/2024 05:38:44	GO - MINEIROS - Rua José Cavalcante Souza	Parada do Veículo		Alerta de Software	0	NÃO	-17,5851	-52,5548
	13/05/2024 05:38:44	GO - MINEIROS - Rua José Cavalcante Souza	O veículo está bloqueado		Status	0	NÃO	-17,5851	-52,5548
	13/05/2024 05:36:44	GO - MINEIROS - Rua José Cavalcante Souza	O veículo está bloqueado		Status	0	NÃO	-17,5851	-52,5548
	13/05/2024 05:36:44	GO - MINEIROS - Rua José Cavalcante Souza	Parada do Veículo		Alerta de Software	0	NÃO	-17,5851	-52,5548
	13/05/2024 05:34:44	GO - MINEIROS - Rua José Cavalcante Souza	Parada do Veículo		Alerta de Software	0	NÃO	-17,5851	-52,5548
	13/05/2024 05:34:44	GO - MINEIROS - Rua José Cavalcante Souza	O veículo está bloqueado		Status	0	NÃO	-17,5851	-52,5548
	13/05/2024 05:32:44	GO - MINEIROS - Rua José Cavalcante Souza	O veículo está bloqueado		Status	0	NÃO	-17,5851	-52,5548
	13/05/2024 05:32:44	GO - MINEIROS - Rua José Cavalcante Souza	Parada do Veículo		Alerta de Software	0	NÃO	-17,5851	-52,5548
	13/05/2024 05:30:44	GO - MINEIROS - Rua José Cavalcante Souza	Parada do Veículo		Alerta de Software	0	NÃO	-17,5851	-52,5548
	13/05/2024 05:30:44	GO - MINEIROS - Rua José Cavalcante Souza	O veículo está bloqueado		Status	0	NÃO	-17,5851	-52,5548
	13/05/2024 05:28:44	GO - MINEIROS - Rua José Cavalcante Souza	O veículo está bloqueado		Status	0	NÃO	-17,5851	-52,5548
	13/05/2024 05:28:44	GO - MINEIROS - Rua José Cavalcante Souza	Parada do Veículo		Alerta de Software	0	NÃO	-17,5851	-52,5548
	13/05/2024 05:26:44	GO - MINEIROS - Rua José Cavalcante Souza	Parada do Veículo		Alerta de Software	0	NÃO	-17,5851	-52,5548
	13/05/2024 05:26:44	GO - MINEIROS - Rua José Cavalcante Souza	O veículo está bloqueado		Status	0	NÃO	-17,5851	-52,5548
	13/05/2024 05:24:44	GO - MINEIROS - Rua José Cavalcante Souza	O veículo está bloqueado		Status	0	NÃO	-17,5851	-52,5548
	13/05/2024 05:24:44	GO - MINEIROS - Rua José Cavalcante Souza	Parada do Veículo		Alerta de Software	0	NÃO	-17,5851	-52,5548
	13/05/2024 05:22:44	GO - MINEIROS - Rua José Cavalcante Souza	Parada do Veículo		Alerta de Software	0	NÃO	-17,5851	-52,5548

RELATÓRIO ANALÍTICO POR VEÍCULO






































Período: 10/05/2024 00:00:00 à 17/05/2024 00:00:00

Identificador: DVN4H08 LUIZ SC R 450 2021

Placa: DVN4H08

- Legenda:**
-  Mensagens enviadas do Veículo (Veículo -> Central)
 -  Mensagens enviadas do Veículo (Controle de Jornada Cliente)
 -  Mensagens enviadas da Central (Central -> Veículo)



Sentido:	Data e Hora:	Localização:	Mensagem:	Modo Emergência	Tipo Mensagem:	Vel. (Km/h)	Log ?	Latitude	Longitude
	13/05/2024 05:22:44	GO - MINEIROS - Rua José Cavalcante Souza	O veículo está bloqueado		Status	0	NÃO	-17,5851	-52,5548
	13/05/2024 05:20:44	GO - MINEIROS - Rua José Cavalcante Souza	O veículo está bloqueado		Status	0	NÃO	-17,5851	-52,5548
	13/05/2024 05:20:44	GO - MINEIROS - Rua José Cavalcante Souza	Parada do Veículo		Alerta de Software	0	NÃO	-17,5851	-52,5548
	13/05/2024 05:18:44	GO - MINEIROS - Rua José Cavalcante Souza	Parada do Veículo		Alerta de Software	0	NÃO	-17,5851	-52,5548
	13/05/2024 05:18:44	GO - MINEIROS - Rua José Cavalcante Souza	O veículo está bloqueado		Status	0	NÃO	-17,5851	-52,5548
	13/05/2024 05:16:44	GO - MINEIROS - Rua José Cavalcante Souza	O veículo está bloqueado		Status	0	NÃO	-17,5851	-52,5548
	13/05/2024 05:16:44	GO - MINEIROS - Rua José Cavalcante Souza	Parada do Veículo		Alerta de Software	0	NÃO	-17,5851	-52,5548
	13/05/2024 05:14:44	GO - MINEIROS - Rua José Cavalcante Souza	Parada do Veículo		Alerta de Software	0	NÃO	-17,5851	-52,5548
	13/05/2024 05:14:44	GO - MINEIROS - Rua José Cavalcante Souza	O veículo está bloqueado		Status	0	NÃO	-17,5851	-52,5548
	13/05/2024 05:12:44	GO - MINEIROS - Rua José Cavalcante Souza	O veículo está bloqueado		Status	0	NÃO	-17,5851	-52,5548
	13/05/2024 05:12:44	GO - MINEIROS - Rua José Cavalcante Souza	Parada do Veículo		Alerta de Software	0	NÃO	-17,5851	-52,5548
	13/05/2024 05:10:44	GO - MINEIROS - Rua José Cavalcante Souza	Parada do Veículo		Alerta de Software	0	NÃO	-17,5851	-52,5548
	13/05/2024 05:10:44	GO - MINEIROS - Rua José Cavalcante Souza	O veículo está bloqueado		Status	0	NÃO	-17,5851	-52,5548
	13/05/2024 05:08:44	GO - MINEIROS - Rua José Cavalcante Souza	O veículo está bloqueado		Status	0	NÃO	-17,5851	-52,5548
	13/05/2024 05:08:44	GO - MINEIROS - Rua José Cavalcante Souza	Parada do Veículo		Alerta de Software	0	NÃO	-17,5851	-52,5548
	13/05/2024 05:06:44	GO - MINEIROS - Rua José Cavalcante Souza	Parada do Veículo		Alerta de Software	0	NÃO	-17,5851	-52,5548
	13/05/2024 05:06:44	GO - MINEIROS - Rua José Cavalcante Souza	O veículo está bloqueado		Status	0	NÃO	-17,5851	-52,5548
	13/05/2024 05:04:44	GO - MINEIROS - Rua José Cavalcante Souza	O veículo está bloqueado		Status	0	NÃO	-17,5851	-52,5548
	13/05/2024 05:04:44	GO - MINEIROS - Rua José Cavalcante Souza	Parada do Veículo		Alerta de Software	0	NÃO	-17,5851	-52,5548
	13/05/2024 05:02:44	GO - MINEIROS - Rua José Cavalcante Souza	Parada do Veículo		Alerta de Software	0	NÃO	-17,5851	-52,5548
	13/05/2024 05:02:44	GO - MINEIROS - Rua José Cavalcante Souza	O veículo está bloqueado		Status	0	NÃO	-17,5851	-52,5548
	13/05/2024 05:00:44	GO - MINEIROS - Rua José Cavalcante Souza	O veículo está bloqueado		Status	0	NÃO	-17,5851	-52,5548
	13/05/2024 05:00:44	GO - MINEIROS - Rua José Cavalcante Souza	Parada do Veículo		Alerta de Software	0	NÃO	-17,5851	-52,5548
	13/05/2024 04:58:44	GO - MINEIROS - Rua José Cavalcante Souza	Parada do Veículo		Alerta de Software	0	NÃO	-17,5851	-52,5548
	13/05/2024 04:58:44	GO - MINEIROS - Rua José Cavalcante Souza	O veículo está bloqueado		Status	0	NÃO	-17,5851	-52,5548
	13/05/2024 04:56:44	GO - MINEIROS - Rua José Cavalcante Souza	O veículo está bloqueado		Status	0	NÃO	-17,5851	-52,5548
	13/05/2024 04:56:44	GO - MINEIROS - Rua José Cavalcante Souza	Parada do Veículo		Alerta de Software	0	NÃO	-17,5851	-52,5548
	13/05/2024 04:54:44	GO - MINEIROS - Rua José Cavalcante Souza	Parada do Veículo		Alerta de Software	0	NÃO	-17,5851	-52,5548
	13/05/2024 04:54:44	GO - MINEIROS - Rua José Cavalcante Souza	O veículo está bloqueado		Status	0	NÃO	-17,5851	-52,5548
	13/05/2024 04:52:44	GO - MINEIROS - Rua José Cavalcante Souza	O veículo está bloqueado		Status	0	NÃO	-17,5851	-52,5548
	13/05/2024 04:52:44	GO - MINEIROS - Rua José Cavalcante Souza	Parada do Veículo		Alerta de Software	0	NÃO	-17,5851	-52,5548
	13/05/2024 04:50:44	GO - MINEIROS - Rua José Cavalcante Souza	Parada do Veículo		Alerta de Software	0	NÃO	-17,5851	-52,5548
	13/05/2024 04:50:44	GO - MINEIROS - Rua José Cavalcante Souza	O veículo está bloqueado		Status	0	NÃO	-17,5851	-52,5548
	13/05/2024 04:48:44	GO - MINEIROS - Rua José Cavalcante Souza	O veículo está bloqueado		Status	0	NÃO	-17,5851	-52,5548
	13/05/2024 04:48:44	GO - MINEIROS - Rua José Cavalcante Souza	Parada do Veículo		Alerta de Software	0	NÃO	-17,5851	-52,5548
	13/05/2024 04:46:44	GO - MINEIROS - Rua José Cavalcante Souza	Parada do Veículo		Alerta de Software	0	NÃO	-17,5852	-52,5548
	13/05/2024 04:46:44	GO - MINEIROS - Rua José Cavalcante Souza	O veículo está bloqueado		Status	0	NÃO	-17,5852	-52,5548

RELATÓRIO ANALÍTICO POR VEÍCULO






































Período: 10/05/2024 00:00:00 à 17/05/2024 00:00:00

Identificador: DVN4H08 LUIZ SC R 450 2021

Placa: DVN4H08

- Legenda:**
-  Mensagens enviadas do Veículo (Veículo -> Central)
 -  Mensagens enviadas do Veículo (Controle de Jornada Cliente)
 -  Mensagens enviadas da Central (Central -> Veículo)



Sentido:	Data e Hora:	Localização:	Mensagem:	Modo Emergência	Tipo Mensagem:	Vel. (Km/h)	Log ?	Latitude	Longitude
	13/05/2024 04:44:44	GO - MINEIROS - Rua José Cavalcante Souza	O veículo está bloqueado		Status	0	NÃO	-17,5852	-52,5548
	13/05/2024 04:44:44	GO - MINEIROS - Rua José Cavalcante Souza	Parada do Veículo		Alerta de Software	0	NÃO	-17,5852	-52,5548
	13/05/2024 04:42:44	GO - MINEIROS - Rua José Cavalcante Souza	Parada do Veículo		Alerta de Software	0	NÃO	-17,5852	-52,5549
	13/05/2024 04:42:44	GO - MINEIROS - Rua José Cavalcante Souza	O veículo está bloqueado		Status	0	NÃO	-17,5852	-52,5549
	13/05/2024 04:40:44	GO - MINEIROS - Rua José Cavalcante Souza	O veículo está bloqueado		Status	0	NÃO	-17,5852	-52,5549
	13/05/2024 04:40:44	GO - MINEIROS - Rua José Cavalcante Souza	Parada do Veículo		Alerta de Software	0	NÃO	-17,5852	-52,5549
	13/05/2024 04:38:44	GO - MINEIROS - Rua José Cavalcante Souza	Parada do Veículo		Alerta de Software	0	NÃO	-17,5852	-52,5549
	13/05/2024 04:38:44	GO - MINEIROS - Rua José Cavalcante Souza	O veículo está bloqueado		Status	0	NÃO	-17,5852	-52,5549
	13/05/2024 04:36:44	GO - MINEIROS - Rua José Cavalcante Souza	O veículo está bloqueado		Status	0	NÃO	-17,5852	-52,5549
	13/05/2024 04:36:44	GO - MINEIROS - Rua José Cavalcante Souza	Parada do Veículo		Alerta de Software	0	NÃO	-17,5852	-52,5549
	13/05/2024 04:34:44	GO - MINEIROS - Rua José Cavalcante Souza	Parada do Veículo		Alerta de Software	0	NÃO	-17,5852	-52,5549
	13/05/2024 04:34:44	GO - MINEIROS - Rua José Cavalcante Souza	O veículo está bloqueado		Status	0	NÃO	-17,5852	-52,5549
	13/05/2024 04:32:44	GO - MINEIROS - Rua José Cavalcante Souza	O veículo está bloqueado		Status	0	NÃO	-17,5852	-52,5549
	13/05/2024 04:32:44	GO - MINEIROS - Rua José Cavalcante Souza	Parada do Veículo		Alerta de Software	0	NÃO	-17,5852	-52,5549
	13/05/2024 04:30:44	GO - MINEIROS - Rua José Cavalcante Souza	Parada do Veículo		Alerta de Software	0	NÃO	-17,5852	-52,5549
	13/05/2024 04:30:44	GO - MINEIROS - Rua José Cavalcante Souza	O veículo está bloqueado		Status	0	NÃO	-17,5852	-52,5549
	13/05/2024 04:28:44	GO - MINEIROS - Rua José Cavalcante Souza	O veículo está bloqueado		Status	0	NÃO	-17,5852	-52,5549
	13/05/2024 04:28:44	GO - MINEIROS - Rua José Cavalcante Souza	Parada do Veículo		Alerta de Software	0	NÃO	-17,5852	-52,5549
	13/05/2024 04:26:44	GO - MINEIROS - Rua José Cavalcante Souza	Parada do Veículo		Alerta de Software	0	NÃO	-17,5852	-52,5549
	13/05/2024 04:26:44	GO - MINEIROS - Rua José Cavalcante Souza	O veículo está bloqueado		Status	0	NÃO	-17,5852	-52,5549
	13/05/2024 04:24:44	GO - MINEIROS - Rua José Cavalcante Souza	O veículo está bloqueado		Status	0	NÃO	-17,5852	-52,5549
	13/05/2024 04:24:44	GO - MINEIROS - Rua José Cavalcante Souza	Parada do Veículo		Alerta de Software	0	NÃO	-17,5852	-52,5549
	13/05/2024 04:22:44	GO - MINEIROS - Rua José Cavalcante Souza	Parada do Veículo		Alerta de Software	0	NÃO	-17,5852	-52,5549
	13/05/2024 04:22:44	GO - MINEIROS - Rua José Cavalcante Souza	O veículo está bloqueado		Status	0	NÃO	-17,5852	-52,5549
	13/05/2024 04:20:44	GO - MINEIROS - Rua José Cavalcante Souza	O veículo está bloqueado		Status	0	NÃO	-17,5852	-52,5549
	13/05/2024 04:20:44	GO - MINEIROS - Rua José Cavalcante Souza	Parada do Veículo		Alerta de Software	0	NÃO	-17,5852	-52,5549
	13/05/2024 04:18:44	GO - MINEIROS - Rua José Cavalcante Souza	Parada do Veículo		Alerta de Software	0	NÃO	-17,5852	-52,5549
	13/05/2024 04:18:44	GO - MINEIROS - Rua José Cavalcante Souza	O veículo está bloqueado		Status	0	NÃO	-17,5852	-52,5549
	13/05/2024 04:16:44	GO - MINEIROS - Rua José Cavalcante Souza	O veículo está bloqueado		Status	0	NÃO	-17,5852	-52,5549
	13/05/2024 04:16:44	GO - MINEIROS - Rua José Cavalcante Souza	Parada do Veículo		Alerta de Software	0	NÃO	-17,5852	-52,5549
	13/05/2024 04:14:44	GO - MINEIROS - Rua José Cavalcante Souza	Parada do Veículo		Alerta de Software	0	NÃO	-17,5852	-52,5549
	13/05/2024 04:14:44	GO - MINEIROS - Rua José Cavalcante Souza	O veículo está bloqueado		Status	0	NÃO	-17,5852	-52,5549
	13/05/2024 04:12:44	GO - MINEIROS - Rua José Cavalcante Souza	O veículo está bloqueado		Status	0	NÃO	-17,5852	-52,5549
	13/05/2024 04:12:44	GO - MINEIROS - Rua José Cavalcante Souza	Parada do Veículo		Alerta de Software	0	NÃO	-17,5852	-52,5549
	13/05/2024 04:10:44	GO - MINEIROS - Rua José Cavalcante Souza	Parada do Veículo		Alerta de Software	0	NÃO	-17,5852	-52,5549
	13/05/2024 04:10:44	GO - MINEIROS - Rua José Cavalcante Souza	O veículo está bloqueado		Status	0	NÃO	-17,5852	-52,5549
	13/05/2024 04:08:44	GO - MINEIROS - Rua José Cavalcante Souza	O veículo está bloqueado		Status	0	NÃO	-17,5852	-52,5549

RELATÓRIO ANALÍTICO POR VEÍCULO

























Período: 10/05/2024 00:00:00 à 17/05/2024 00:00:00

Identificador: DVN4H08 LUIZ SC R 450 2021

Placa: DVN4H08

- Legenda:**
-  Mensagens enviadas do Veículo (Veículo -> Central)
 -  Mensagens enviadas do Veículo (Controle de Jornada Cliente)
 -  Mensagens enviadas da Central (Central -> Veículo)



Sentido:	Data e Hora:	Localização:	Mensagem:	Modo Emergência	Tipo Mensagem:	Vel. (Km/h)	Log ?	Latitude	Longitude
	13/05/2024 04:08:44	GO - MINEIROS - Rua José Cavalcante Souza	Parada do Veículo		Alerta de Software	0	NÃO	-17,5852	-52,5549
	13/05/2024 04:06:44	GO - MINEIROS - Rua José Cavalcante Souza	Parada do Veículo		Alerta de Software	0	NÃO	-17,5852	-52,5549
	13/05/2024 04:06:44	GO - MINEIROS - Rua José Cavalcante Souza	O veículo está bloqueado		Status	0	NÃO	-17,5852	-52,5549
	13/05/2024 04:04:44	GO - MINEIROS - Rua José Cavalcante Souza	O veículo está bloqueado		Status	0	NÃO	-17,5852	-52,5549
	13/05/2024 04:04:44	GO - MINEIROS - Rua José Cavalcante Souza	Parada do Veículo		Alerta de Software	0	NÃO	-17,5852	-52,5549
	13/05/2024 04:02:44	GO - MINEIROS - Rua José Cavalcante Souza	Parada do Veículo		Alerta de Software	0	NÃO	-17,5852	-52,5549
	13/05/2024 04:02:44	GO - MINEIROS - Rua José Cavalcante Souza	O veículo está bloqueado		Status	0	NÃO	-17,5852	-52,5549
	13/05/2024 04:00:44	GO - MINEIROS - Rua José Cavalcante Souza	O veículo está bloqueado		Status	0	NÃO	-17,5852	-52,5549
	13/05/2024 04:00:44	GO - MINEIROS - Rua José Cavalcante Souza	Parada do Veículo		Alerta de Software	0	NÃO	-17,5852	-52,5549
	13/05/2024 03:58:44	GO - MINEIROS - Rua José Cavalcante Souza	Parada do Veículo		Alerta de Software	0	NÃO	-17,5852	-52,5549
	13/05/2024 03:58:44	GO - MINEIROS - Rua José Cavalcante Souza	O veículo está bloqueado		Status	0	NÃO	-17,5852	-52,5549
	13/05/2024 03:56:44	GO - MINEIROS - Rua José Cavalcante Souza	O veículo está bloqueado		Status	0	NÃO	-17,5852	-52,5549
	13/05/2024 03:56:44	GO - MINEIROS - Rua José Cavalcante Souza	Parada do Veículo		Alerta de Software	0	NÃO	-17,5852	-52,5549
	13/05/2024 03:54:44	GO - MINEIROS - Rua José Cavalcante Souza	Parada do Veículo		Alerta de Software	0	NÃO	-17,5852	-52,5549
	13/05/2024 03:54:44	GO - MINEIROS - Rua José Cavalcante Souza	O veículo está bloqueado		Status	0	NÃO	-17,5852	-52,5549
	13/05/2024 03:52:44	GO - MINEIROS - Rua José Cavalcante Souza	O veículo está bloqueado		Status	0	NÃO	-17,5852	-52,5549
	13/05/2024 03:52:44	GO - MINEIROS - Rua José Cavalcante Souza	Parada do Veículo		Alerta de Software	0	NÃO	-17,5852	-52,5549
	13/05/2024 03:50:44	GO - MINEIROS - Rua José Cavalcante Souza	Parada do Veículo		Alerta de Software	0	NÃO	-17,5852	-52,5549
	13/05/2024 03:50:44	GO - MINEIROS - Rua José Cavalcante Souza	O veículo está bloqueado		Status	0	NÃO	-17,5852	-52,5549
	13/05/2024 03:48:44	GO - MINEIROS - Rua José Cavalcante Souza	O veículo está bloqueado		Status	0	NÃO	-17,5852	-52,5549
	13/05/2024 03:48:44	GO - MINEIROS - Rua José Cavalcante Souza	Parada do Veículo		Alerta de Software	0	NÃO	-17,5852	-52,5549
	13/05/2024 03:46:44	GO - MINEIROS - Rua José Cavalcante Souza	Parada do Veículo		Alerta de Software	0	NÃO	-17,5852	-52,5549
	13/05/2024 03:46:44	GO - MINEIROS - Rua José Cavalcante Souza	O veículo está bloqueado		Status	0	NÃO	-17,5852	-52,5549
	13/05/2024 03:44:44	GO - MINEIROS - Rua José Cavalcante Souza	O veículo está bloqueado		Status	0	NÃO	-17,5852	-52,5549
	13/05/2024 03:44:44	GO - MINEIROS - Rua José Cavalcante Souza	Parada do Veículo		Alerta de Software	0	NÃO	-17,5852	-52,5549
	13/05/2024 03:42:44	GO - MINEIROS - Rua José Cavalcante Souza	Parada do Veículo		Alerta de Software	0	NÃO	-17,5852	-52,5549
	13/05/2024 03:42:44	GO - MINEIROS - Rua José Cavalcante Souza	O veículo está bloqueado		Status	0	NÃO	-17,5852	-52,5549
	13/05/2024 03:40:44	GO - MINEIROS - Rua José Cavalcante Souza	O veículo está bloqueado		Status	0	NÃO	-17,5852	-52,5549
	13/05/2024 03:40:44	GO - MINEIROS - Rua José Cavalcante Souza	Parada do Veículo		Alerta de Software	0	NÃO	-17,5852	-52,5549
	13/05/2024 03:38:44	GO - MINEIROS - Rua José Cavalcante Souza	Parada do Veículo		Alerta de Software	0	NÃO	-17,5852	-52,5549
	13/05/2024 03:38:44	GO - MINEIROS - Rua José Cavalcante Souza	O veículo está bloqueado		Status	0	NÃO	-17,5852	-52,5549
	13/05/2024 03:36:44	GO - MINEIROS - Rua José Cavalcante Souza	O veículo está bloqueado		Status	0	NÃO	-17,5852	-52,5549
	13/05/2024 03:36:44	GO - MINEIROS - Rua José Cavalcante Souza	Parada do Veículo		Alerta de Software	0	NÃO	-17,5852	-52,5549
	13/05/2024 03:34:44	GO - MINEIROS - Rua José Cavalcante Souza	Parada do Veículo		Alerta de Software	0	NÃO	-17,5852	-52,5549
	13/05/2024 03:34:44	GO - MINEIROS - Rua José Cavalcante Souza	O veículo está bloqueado		Status	0	NÃO	-17,5852	-52,5549
	13/05/2024 03:32:44	GO - MINEIROS - Rua José Cavalcante Souza	O veículo está bloqueado		Status	0	NÃO	-17,5852	-52,5549
	13/05/2024 03:32:44	GO - MINEIROS - Rua José Cavalcante Souza	Parada do Veículo		Alerta de Software	0	NÃO	-17,5852	-52,5549

RELATÓRIO ANALÍTICO POR VEÍCULO
































Período: 10/05/2024 00:00:00 à 17/05/2024 00:00:00

Identificador: DVN4H08 LUIZ SC R 450 2021

Placa: DVN4H08

- Legenda:**
-  Mensagens enviadas do Veículo (Veículo -> Central)
 -  Mensagens enviadas do Veículo (Controle de Jornada Cliente)
 -  Mensagens enviadas da Central (Central -> Veículo)



Sentido:	Data e Hora:	Localização:	Mensagem:	Modo Emergência	Tipo Mensagem:	Vel. (Km/h)	Log ?	Latitude	Longitude
	13/05/2024 03:30:44	GO - MINEIROS - Rua José Cavalcante Souza	Parada do Veículo		Alerta de Software	0	NÃO	-17,5852	-52,5549
	13/05/2024 03:30:44	GO - MINEIROS - Rua José Cavalcante Souza	O veículo está bloqueado		Status	0	NÃO	-17,5852	-52,5549
	13/05/2024 03:28:44	GO - MINEIROS - Rua José Cavalcante Souza	O veículo está bloqueado		Status	0	NÃO	-17,5852	-52,5549
	13/05/2024 03:28:44	GO - MINEIROS - Rua José Cavalcante Souza	Parada do Veículo		Alerta de Software	0	NÃO	-17,5852	-52,5549
	13/05/2024 03:26:44	GO - MINEIROS - Rua José Cavalcante Souza	Parada do Veículo		Alerta de Software	0	NÃO	-17,5852	-52,5549
	13/05/2024 03:26:44	GO - MINEIROS - Rua José Cavalcante Souza	O veículo está bloqueado		Status	0	NÃO	-17,5852	-52,5549
	13/05/2024 03:24:44	GO - MINEIROS - Rua José Cavalcante Souza	O veículo está bloqueado		Status	0	NÃO	-17,5852	-52,5549
	13/05/2024 03:24:44	GO - MINEIROS - Rua José Cavalcante Souza	Parada do Veículo		Alerta de Software	0	NÃO	-17,5852	-52,5549
	13/05/2024 03:22:44	GO - MINEIROS - Rua José Cavalcante Souza	Parada do Veículo		Alerta de Software	0	NÃO	-17,5852	-52,5549
	13/05/2024 03:22:44	GO - MINEIROS - Rua José Cavalcante Souza	O veículo está bloqueado		Status	0	NÃO	-17,5852	-52,5549
	13/05/2024 03:20:44	GO - MINEIROS - Rua José Cavalcante Souza	O veículo está bloqueado		Status	0	NÃO	-17,5852	-52,5549
	13/05/2024 03:20:44	GO - MINEIROS - Rua José Cavalcante Souza	Parada do Veículo		Alerta de Software	0	NÃO	-17,5852	-52,5549
	13/05/2024 03:18:44	GO - MINEIROS - Rua José Cavalcante Souza	Parada do Veículo		Alerta de Software	0	NÃO	-17,5852	-52,5549
	13/05/2024 03:18:44	GO - MINEIROS - Rua José Cavalcante Souza	O veículo está bloqueado		Status	0	NÃO	-17,5852	-52,5549
	13/05/2024 03:16:44	GO - MINEIROS - Rua José Cavalcante Souza	O veículo está bloqueado		Status	0	NÃO	-17,5852	-52,5549
	13/05/2024 03:16:44	GO - MINEIROS - Rua José Cavalcante Souza	Parada do Veículo		Alerta de Software	0	NÃO	-17,5852	-52,5549
	13/05/2024 03:14:44	GO - MINEIROS - Rua José Cavalcante Souza	Parada do Veículo		Alerta de Software	0	NÃO	-17,5852	-52,5549
	13/05/2024 03:14:44	GO - MINEIROS - Rua José Cavalcante Souza	O veículo está bloqueado		Status	0	NÃO	-17,5852	-52,5549
	13/05/2024 03:12:44	GO - MINEIROS - Rua José Cavalcante Souza	O veículo está bloqueado		Status	0	NÃO	-17,5852	-52,5549
	13/05/2024 03:12:44	GO - MINEIROS - Rua José Cavalcante Souza	Parada do Veículo		Alerta de Software	0	NÃO	-17,5852	-52,5549
	13/05/2024 03:10:44	GO - MINEIROS - Rua José Cavalcante Souza	Parada do Veículo		Alerta de Software	0	NÃO	-17,5852	-52,5549
	13/05/2024 03:10:44	GO - MINEIROS - Rua José Cavalcante Souza	O veículo está bloqueado		Status	0	NÃO	-17,5852	-52,5549
	13/05/2024 03:08:44	GO - MINEIROS - Rua José Cavalcante Souza	O veículo está bloqueado		Status	0	NÃO	-17,5852	-52,5549
	13/05/2024 03:08:44	GO - MINEIROS - Rua José Cavalcante Souza	Parada do Veículo		Alerta de Software	0	NÃO	-17,5852	-52,5549
	13/05/2024 03:06:44	GO - MINEIROS - Rua José Cavalcante Souza	Parada do Veículo		Alerta de Software	0	NÃO	-17,5852	-52,5549
	13/05/2024 03:06:44	GO - MINEIROS - Rua José Cavalcante Souza	O veículo está bloqueado		Status	0	NÃO	-17,5852	-52,5549
	13/05/2024 03:04:44	GO - MINEIROS - Rua José Cavalcante Souza	O veículo está bloqueado		Status	0	NÃO	-17,5852	-52,5549
	13/05/2024 03:04:44	GO - MINEIROS - Rua José Cavalcante Souza	Parada do Veículo		Alerta de Software	0	NÃO	-17,5852	-52,5549
	13/05/2024 03:02:44	GO - MINEIROS - Rua José Cavalcante Souza	Parada do Veículo		Alerta de Software	0	NÃO	-17,5852	-52,5549
	13/05/2024 03:02:44	GO - MINEIROS - Rua José Cavalcante Souza	O veículo está bloqueado		Status	0	NÃO	-17,5852	-52,5549
	13/05/2024 03:00:44	GO - MINEIROS - Rua José Cavalcante Souza	O veículo está bloqueado		Status	0	NÃO	-17,5852	-52,5549
	13/05/2024 03:00:44	GO - MINEIROS - Rua José Cavalcante Souza	Parada do Veículo		Alerta de Software	0	NÃO	-17,5852	-52,5549
	13/05/2024 02:58:44	GO - MINEIROS - Rua José Cavalcante Souza	Parada do Veículo		Alerta de Software	0	NÃO	-17,5852	-52,5549
	13/05/2024 02:58:44	GO - MINEIROS - Rua José Cavalcante Souza	O veículo está bloqueado		Status	0	NÃO	-17,5852	-52,5549
	13/05/2024 02:56:44	GO - MINEIROS - Rua José Cavalcante Souza	O veículo está bloqueado		Status	0	NÃO	-17,5852	-52,5549
	13/05/2024 02:56:44	GO - MINEIROS - Rua José Cavalcante Souza	Parada do Veículo		Alerta de Software	0	NÃO	-17,5852	-52,5549
	13/05/2024 02:54:44	GO - MINEIROS - Rua José Cavalcante Souza	Parada do Veículo		Alerta de Software	0	NÃO	-17,5852	-52,5549

RELATÓRIO ANALÍTICO POR VEÍCULO






































Período: 10/05/2024 00:00:00 à 17/05/2024 00:00:00

Identificador: DVN4H08 LUIZ SC R 450 2021

Placa: DVN4H08

- Legenda:**
-  Mensagens enviadas do Veículo (Veículo -> Central)
 -  Mensagens enviadas do Veículo (Controle de Jornada Cliente)
 -  Mensagens enviadas da Central (Central -> Veículo)



Sentido:	Data e Hora:	Localização:	Mensagem:	Modo Emergência	Tipo Mensagem:	Vel. (Km/h)	Log ?	Latitude	Longitude
	13/05/2024 02:54:44	GO - MINEIROS - Rua José Cavalcante Souza	O veículo está bloqueado		Status	0	NÃO	-17,5852	-52,5549
	13/05/2024 02:52:44	GO - MINEIROS - Rua José Cavalcante Souza	O veículo está bloqueado		Status	0	NÃO	-17,5852	-52,5549
	13/05/2024 02:52:44	GO - MINEIROS - Rua José Cavalcante Souza	Parada do Veículo		Alerta de Software	0	NÃO	-17,5852	-52,5549
	13/05/2024 02:50:44	GO - MINEIROS - Rua José Cavalcante Souza	Parada do Veículo		Alerta de Software	0	NÃO	-17,5852	-52,5549
	13/05/2024 02:50:44	GO - MINEIROS - Rua José Cavalcante Souza	O veículo está bloqueado		Status	0	NÃO	-17,5852	-52,5549
	13/05/2024 02:48:44	GO - MINEIROS - Rua José Cavalcante Souza	O veículo está bloqueado		Status	0	NÃO	-17,5852	-52,5549
	13/05/2024 02:48:44	GO - MINEIROS - Rua José Cavalcante Souza	Parada do Veículo		Alerta de Software	0	NÃO	-17,5852	-52,5549
	13/05/2024 02:46:44	GO - MINEIROS - Rua José Cavalcante Souza	Parada do Veículo		Alerta de Software	0	NÃO	-17,5852	-52,5549
	13/05/2024 02:46:44	GO - MINEIROS - Rua José Cavalcante Souza	O veículo está bloqueado		Status	0	NÃO	-17,5852	-52,5549
	13/05/2024 02:44:44	GO - MINEIROS - Rua José Cavalcante Souza	O veículo está bloqueado		Status	0	NÃO	-17,5852	-52,5548
	13/05/2024 02:44:44	GO - MINEIROS - Rua José Cavalcante Souza	Parada do Veículo		Alerta de Software	0	NÃO	-17,5852	-52,5548
	13/05/2024 02:42:44	GO - MINEIROS - Rua José Cavalcante Souza	Parada do Veículo		Alerta de Software	0	NÃO	-17,5852	-52,5548
	13/05/2024 02:42:44	GO - MINEIROS - Rua José Cavalcante Souza	O veículo está bloqueado		Status	0	NÃO	-17,5852	-52,5548
	13/05/2024 02:40:44	GO - MINEIROS - Rua José Cavalcante Souza	O veículo está bloqueado		Status	0	NÃO	-17,5852	-52,5548
	13/05/2024 02:40:44	GO - MINEIROS - Rua José Cavalcante Souza	Parada do Veículo		Alerta de Software	0	NÃO	-17,5852	-52,5548
	13/05/2024 02:38:44	GO - MINEIROS - Rua José Cavalcante Souza	Parada do Veículo		Alerta de Software	0	NÃO	-17,5852	-52,5548
	13/05/2024 02:38:44	GO - MINEIROS - Rua José Cavalcante Souza	O veículo está bloqueado		Status	0	NÃO	-17,5852	-52,5548
	13/05/2024 02:36:44	GO - MINEIROS - Rua José Cavalcante Souza	O veículo está bloqueado		Status	0	NÃO	-17,5852	-52,5548
	13/05/2024 02:36:44	GO - MINEIROS - Rua José Cavalcante Souza	Parada do Veículo		Alerta de Software	0	NÃO	-17,5852	-52,5548
	13/05/2024 02:34:44	GO - MINEIROS - Rua José Cavalcante Souza	Parada do Veículo		Alerta de Software	0	NÃO	-17,5852	-52,5548
	13/05/2024 02:34:44	GO - MINEIROS - Rua José Cavalcante Souza	O veículo está bloqueado		Status	0	NÃO	-17,5852	-52,5548
	13/05/2024 02:32:44	GO - MINEIROS - Rua José Cavalcante Souza	O veículo está bloqueado		Status	0	NÃO	-17,5852	-52,5548
	13/05/2024 02:32:44	GO - MINEIROS - Rua José Cavalcante Souza	Parada do Veículo		Alerta de Software	0	NÃO	-17,5852	-52,5548
	13/05/2024 02:30:44	GO - MINEIROS - Rua José Cavalcante Souza	Parada do Veículo		Alerta de Software	0	NÃO	-17,5852	-52,5548
	13/05/2024 02:30:44	GO - MINEIROS - Rua José Cavalcante Souza	O veículo está bloqueado		Status	0	NÃO	-17,5852	-52,5548
	13/05/2024 02:28:44	GO - MINEIROS - Rua José Cavalcante Souza	O veículo está bloqueado		Status	0	NÃO	-17,5852	-52,5548
	13/05/2024 02:28:44	GO - MINEIROS - Rua José Cavalcante Souza	Parada do Veículo		Alerta de Software	0	NÃO	-17,5852	-52,5548
	13/05/2024 02:26:44	GO - MINEIROS - Rua José Cavalcante Souza	Parada do Veículo		Alerta de Software	0	NÃO	-17,5852	-52,5548
	13/05/2024 02:26:44	GO - MINEIROS - Rua José Cavalcante Souza	O veículo está bloqueado		Status	0	NÃO	-17,5852	-52,5548
	13/05/2024 02:24:44	GO - MINEIROS - Rua José Cavalcante Souza	O veículo está bloqueado		Status	0	NÃO	-17,5852	-52,5548
	13/05/2024 02:24:44	GO - MINEIROS - Rua José Cavalcante Souza	Parada do Veículo		Alerta de Software	0	NÃO	-17,5852	-52,5548
	13/05/2024 02:22:44	GO - MINEIROS - Rua José Cavalcante Souza	Parada do Veículo		Alerta de Software	0	NÃO	-17,5852	-52,5548
	13/05/2024 02:22:44	GO - MINEIROS - Rua José Cavalcante Souza	O veículo está bloqueado		Status	0	NÃO	-17,5852	-52,5548
	13/05/2024 02:20:44	GO - MINEIROS - Rua José Cavalcante Souza	O veículo está bloqueado		Status	0	NÃO	-17,5852	-52,5548
	13/05/2024 02:20:44	GO - MINEIROS - Rua José Cavalcante Souza	Parada do Veículo		Alerta de Software	0	NÃO	-17,5852	-52,5548
	13/05/2024 02:18:44	GO - MINEIROS - Rua José Cavalcante Souza	Parada do Veículo		Alerta de Software	0	NÃO	-17,5852	-52,5548
	13/05/2024 02:18:44	GO - MINEIROS - Rua José Cavalcante Souza	O veículo está bloqueado		Status	0	NÃO	-17,5852	-52,5548

RELATÓRIO ANALÍTICO POR VEÍCULO






































Período: 10/05/2024 00:00:00 à 17/05/2024 00:00:00

Identificador: DVN4H08 LUIZ SC R 450 2021

Placa: DVN4H08

- Legenda:**
-  Mensagens enviadas do Veículo (Veículo -> Central)
 -  Mensagens enviadas do Veículo (Controle de Jornada Cliente)
 -  Mensagens enviadas da Central (Central -> Veículo)






Sentido:	Data e Hora:	Localização:	Mensagem:	Modo Emergência	Tipo Mensagem:	Vel. (Km/h)	Log ?	Latitude	Longitude
	13/05/2024 02:16:44	GO - MINEIROS - Rua José Cavalcante Souza	O veículo está bloqueado		Status	0	NÃO	-17,5852	-52,5548
	13/05/2024 02:16:44	GO - MINEIROS - Rua José Cavalcante Souza	Parada do Veículo		Alerta de Software	0	NÃO	-17,5852	-52,5548
	13/05/2024 02:14:44	GO - MINEIROS - Rua José Cavalcante Souza	Parada do Veículo		Alerta de Software	0	NÃO	-17,5852	-52,5548
	13/05/2024 02:14:44	GO - MINEIROS - Rua José Cavalcante Souza	O veículo está bloqueado		Status	0	NÃO	-17,5852	-52,5548
	13/05/2024 02:12:44	GO - MINEIROS - Rua José Cavalcante Souza	O veículo está bloqueado		Status	0	NÃO	-17,5852	-52,5548
	13/05/2024 02:12:44	GO - MINEIROS - Rua José Cavalcante Souza	Parada do Veículo		Alerta de Software	0	NÃO	-17,5852	-52,5548
	13/05/2024 02:10:44	GO - MINEIROS - Rua José Cavalcante Souza	Parada do Veículo		Alerta de Software	0	NÃO	-17,5852	-52,5548
	13/05/2024 02:10:44	GO - MINEIROS - Rua José Cavalcante Souza	O veículo está bloqueado		Status	0	NÃO	-17,5852	-52,5548
	13/05/2024 02:08:44	GO - MINEIROS - Rua José Cavalcante Souza	O veículo está bloqueado		Status	0	NÃO	-17,5852	-52,5548
	13/05/2024 02:08:44	GO - MINEIROS - Rua José Cavalcante Souza	Parada do Veículo		Alerta de Software	0	NÃO	-17,5852	-52,5548
	13/05/2024 02:06:44	GO - MINEIROS - Rua José Cavalcante Souza	Parada do Veículo		Alerta de Software	0	NÃO	-17,5852	-52,5548
	13/05/2024 02:06:44	GO - MINEIROS - Rua José Cavalcante Souza	O veículo está bloqueado		Status	0	NÃO	-17,5852	-52,5548
	13/05/2024 02:04:44	GO - MINEIROS - Rua José Cavalcante Souza	O veículo está bloqueado		Status	0	NÃO	-17,5852	-52,5548
	13/05/2024 02:04:44	GO - MINEIROS - Rua José Cavalcante Souza	Parada do Veículo		Alerta de Software	0	NÃO	-17,5852	-52,5548
	13/05/2024 02:02:44	GO - MINEIROS - Rua José Cavalcante Souza	Parada do Veículo		Alerta de Software	0	NÃO	-17,5852	-52,5548
	13/05/2024 02:02:44	GO - MINEIROS - Rua José Cavalcante Souza	O veículo está bloqueado		Status	0	NÃO	-17,5852	-52,5548
	13/05/2024 02:00:44	GO - MINEIROS - Rua José Cavalcante Souza	O veículo está bloqueado		Status	0	NÃO	-17,5852	-52,5548
	13/05/2024 02:00:44	GO - MINEIROS - Rua José Cavalcante Souza	Parada do Veículo		Alerta de Software	0	NÃO	-17,5852	-52,5548
	13/05/2024 01:58:44	GO - MINEIROS - Rua José Cavalcante Souza	Parada do Veículo		Alerta de Software	0	NÃO	-17,5852	-52,5548
	13/05/2024 01:58:44	GO - MINEIROS - Rua José Cavalcante Souza	O veículo está bloqueado		Status	0	NÃO	-17,5852	-52,5548
	13/05/2024 01:56:44	GO - MINEIROS - Rua José Cavalcante Souza	O veículo está bloqueado		Status	0	NÃO	-17,5852	-52,5549
	13/05/2024 01:56:44	GO - MINEIROS - Rua José Cavalcante Souza	Parada do Veículo		Alerta de Software	0	NÃO	-17,5852	-52,5549
	13/05/2024 01:54:44	GO - MINEIROS - Rua José Cavalcante Souza	Parada do Veículo		Alerta de Software	0	NÃO	-17,5852	-52,5549
	13/05/2024 01:54:44	GO - MINEIROS - Rua José Cavalcante Souza	O veículo está bloqueado		Status	0	NÃO	-17,5852	-52,5549
	13/05/2024 01:52:44	GO - MINEIROS - Rua José Cavalcante Souza	O veículo está bloqueado		Status	0	NÃO	-17,5852	-52,5549
	13/05/2024 01:52:44	GO - MINEIROS - Rua José Cavalcante Souza	Parada do Veículo		Alerta de Software	0	NÃO	-17,5852	-52,5549
	13/05/2024 01:50:44	GO - MINEIROS - Rua José Cavalcante Souza	Parada do Veículo		Alerta de Software	0	NÃO	-17,5852	-52,5549
	13/05/2024 01:50:44	GO - MINEIROS - Rua José Cavalcante Souza	O veículo está bloqueado		Status	0	NÃO	-17,5852	-52,5549
	13/05/2024 01:48:44	GO - MINEIROS - Rua José Cavalcante Souza	O veículo está bloqueado		Status	0	NÃO	-17,5852	-52,5549
	13/05/2024 01:48:44	GO - MINEIROS - Rua José Cavalcante Souza	Parada do Veículo		Alerta de Software	0	NÃO	-17,5852	-52,5549
	13/05/2024 01:46:44	GO - MINEIROS - Rua José Cavalcante Souza	Parada do Veículo		Alerta de Software	0	NÃO	-17,5852	-52,5549
	13/05/2024 01:46:44	GO - MINEIROS - Rua José Cavalcante Souza	O veículo está bloqueado		Status	0	NÃO	-17,5852	-52,5549
	13/05/2024 01:44:44	GO - MINEIROS - Rua José Cavalcante Souza	O veículo está bloqueado		Status	0	NÃO	-17,5852	-52,5549
	13/05/2024 01:44:44	GO - MINEIROS - Rua José Cavalcante Souza	Parada do Veículo		Alerta de Software	0	NÃO	-17,5852	-52,5549
	13/05/2024 01:42:44	GO - MINEIROS - Rua José Cavalcante Souza	Parada do Veículo		Alerta de Software	0	NÃO	-17,5852	-52,5549
	13/05/2024 01:42:44	GO - MINEIROS - Rua José Cavalcante Souza	O veículo está bloqueado		Status	0	NÃO	-17,5852	-52,5549
	13/05/2024 01:40:44	GO - MINEIROS - Rua José Cavalcante Souza	O veículo está bloqueado		Status	0	NÃO	-17,5852	-52,5549

RELATÓRIO ANALÍTICO POR VEÍCULO






































Período: 10/05/2024 00:00:00 à 17/05/2024 00:00:00

Identificador: DVN4H08 LUIZ SC R 450 2021

Placa: DVN4H08

- Legenda:**
-  Mensagens enviadas do Veículo (Veículo -> Central)
 -  Mensagens enviadas do Veículo (Controle de Jornada Cliente)
 -  Mensagens enviadas da Central (Central -> Veículo)



Sentido:	Data e Hora:	Localização:	Mensagem:	Modo Emergência	Tipo Mensagem:	Vel. (Km/h)	Log ?	Latitude	Longitude
	13/05/2024 01:40:44	GO - MINEIROS - Rua José Cavalcante Souza	Parada do Veículo		Alerta de Software	0	NÃO	-17,5852	-52,5549
	13/05/2024 01:38:44	GO - MINEIROS - Rua José Cavalcante Souza	Parada do Veículo		Alerta de Software	0	NÃO	-17,5852	-52,5549
	13/05/2024 01:38:44	GO - MINEIROS - Rua José Cavalcante Souza	O veículo está bloqueado		Status	0	NÃO	-17,5852	-52,5549
	13/05/2024 01:36:44	GO - MINEIROS - Rua José Cavalcante Souza	O veículo está bloqueado		Status	0	NÃO	-17,5852	-52,5549
	13/05/2024 01:36:44	GO - MINEIROS - Rua José Cavalcante Souza	Parada do Veículo		Alerta de Software	0	NÃO	-17,5852	-52,5549
	13/05/2024 01:34:44	GO - MINEIROS - Rua José Cavalcante Souza	Parada do Veículo		Alerta de Software	0	NÃO	-17,5852	-52,5549
	13/05/2024 01:34:44	GO - MINEIROS - Rua José Cavalcante Souza	O veículo está bloqueado		Status	0	NÃO	-17,5852	-52,5549
	13/05/2024 01:32:44	GO - MINEIROS - Rua José Cavalcante Souza	O veículo está bloqueado		Status	0	NÃO	-17,5852	-52,5549
	13/05/2024 01:32:44	GO - MINEIROS - Rua José Cavalcante Souza	Parada do Veículo		Alerta de Software	0	NÃO	-17,5852	-52,5549
	13/05/2024 01:30:44	GO - MINEIROS - Rua José Cavalcante Souza	Parada do Veículo		Alerta de Software	0	NÃO	-17,5852	-52,5549
	13/05/2024 01:30:44	GO - MINEIROS - Rua José Cavalcante Souza	O veículo está bloqueado		Status	0	NÃO	-17,5852	-52,5549
	13/05/2024 01:28:44	GO - MINEIROS - Rua José Cavalcante Souza	O veículo está bloqueado		Status	0	NÃO	-17,5852	-52,5549
	13/05/2024 01:28:44	GO - MINEIROS - Rua José Cavalcante Souza	Parada do Veículo		Alerta de Software	0	NÃO	-17,5852	-52,5549
	13/05/2024 01:26:44	GO - MINEIROS - Rua José Cavalcante Souza	Parada do Veículo		Alerta de Software	0	NÃO	-17,5852	-52,5549
	13/05/2024 01:26:44	GO - MINEIROS - Rua José Cavalcante Souza	O veículo está bloqueado		Status	0	NÃO	-17,5852	-52,5549
	13/05/2024 01:24:44	GO - MINEIROS - Rua José Cavalcante Souza	O veículo está bloqueado		Status	0	NÃO	-17,5852	-52,5549
	13/05/2024 01:24:44	GO - MINEIROS - Rua José Cavalcante Souza	Parada do Veículo		Alerta de Software	0	NÃO	-17,5852	-52,5549
	13/05/2024 01:22:44	GO - MINEIROS - Rua José Cavalcante Souza	Parada do Veículo		Alerta de Software	0	NÃO	-17,5852	-52,5549
	13/05/2024 01:22:44	GO - MINEIROS - Rua José Cavalcante Souza	O veículo está bloqueado		Status	0	NÃO	-17,5852	-52,5549
	13/05/2024 01:20:44	GO - MINEIROS - Rua José Cavalcante Souza	O veículo está bloqueado		Status	0	NÃO	-17,5852	-52,5549
	13/05/2024 01:20:44	GO - MINEIROS - Rua José Cavalcante Souza	Parada do Veículo		Alerta de Software	0	NÃO	-17,5852	-52,5549
	13/05/2024 01:18:44	GO - MINEIROS - Rua José Cavalcante Souza	Parada do Veículo		Alerta de Software	0	NÃO	-17,5852	-52,5549
	13/05/2024 01:18:44	GO - MINEIROS - Rua José Cavalcante Souza	O veículo está bloqueado		Status	0	NÃO	-17,5852	-52,5549
	13/05/2024 01:16:44	GO - MINEIROS - Rua José Cavalcante Souza	O veículo está bloqueado		Status	0	NÃO	-17,5852	-52,5549
	13/05/2024 01:16:44	GO - MINEIROS - Rua José Cavalcante Souza	Parada do Veículo		Alerta de Software	0	NÃO	-17,5852	-52,5549
	13/05/2024 01:14:44	GO - MINEIROS - Rua José Cavalcante Souza	Parada do Veículo		Alerta de Software	0	NÃO	-17,5852	-52,5549
	13/05/2024 01:14:44	GO - MINEIROS - Rua José Cavalcante Souza	O veículo está bloqueado		Status	0	NÃO	-17,5852	-52,5549
	13/05/2024 01:12:44	GO - MINEIROS - Rua José Cavalcante Souza	O veículo está bloqueado		Status	0	NÃO	-17,5852	-52,5549
	13/05/2024 01:12:44	GO - MINEIROS - Rua José Cavalcante Souza	Parada do Veículo		Alerta de Software	0	NÃO	-17,5852	-52,5549
	13/05/2024 01:10:44	GO - MINEIROS - Rua José Cavalcante Souza	Parada do Veículo		Alerta de Software	0	NÃO	-17,5852	-52,5548
	13/05/2024 01:10:44	GO - MINEIROS - Rua José Cavalcante Souza	O veículo está bloqueado		Status	0	NÃO	-17,5852	-52,5548
	13/05/2024 01:08:44	GO - MINEIROS - Rua José Cavalcante Souza	O veículo está bloqueado		Status	0	NÃO	-17,5852	-52,5548
	13/05/2024 01:08:44	GO - MINEIROS - Rua José Cavalcante Souza	Parada do Veículo		Alerta de Software	0	NÃO	-17,5852	-52,5548
	13/05/2024 01:06:44	GO - MINEIROS - Rua José Cavalcante Souza	Parada do Veículo		Alerta de Software	0	NÃO	-17,5852	-52,5548
	13/05/2024 01:06:44	GO - MINEIROS - Rua José Cavalcante Souza	O veículo está bloqueado		Status	0	NÃO	-17,5852	-52,5548
	13/05/2024 01:04:44	GO - MINEIROS - Rua José Cavalcante Souza	O veículo está bloqueado		Status	0	NÃO	-17,5851	-52,5548
	13/05/2024 01:04:44	GO - MINEIROS - Rua José Cavalcante Souza	Parada do Veículo		Alerta de Software	0	NÃO	-17,5851	-52,5548

RELATÓRIO ANALÍTICO POR VEÍCULO


























Período: 10/05/2024 00:00:00 à 17/05/2024 00:00:00

Identificador: DVN4H08 LUIZ SC R 450 2021

Placa: DVN4H08

- Legenda:**
-  Mensagens enviadas do Veículo (Veículo -> Central)
 -  Mensagens enviadas do Veículo (Controle de Jornada Cliente)
 -  Mensagens enviadas da Central (Central -> Veículo)



Sentido:	Data e Hora:	Localização:	Mensagem:	Modo Emergência	Tipo Mensagem:	Vel. (Km/h)	Log ?	Latitude	Longitude
	13/05/2024 01:02:44	GO - MINEIROS - Rua José Cavalcante Souza	Parada do Veículo		Alerta de Software	0	NÃO	-17,5851	-52,5548
	13/05/2024 01:02:44	GO - MINEIROS - Rua José Cavalcante Souza	O veículo está bloqueado		Status	0	NÃO	-17,5851	-52,5548
	13/05/2024 01:00:44	GO - MINEIROS - Rua José Cavalcante Souza	O veículo está bloqueado		Status	0	NÃO	-17,5851	-52,5548
	13/05/2024 01:00:44	GO - MINEIROS - Rua José Cavalcante Souza	Parada do Veículo		Alerta de Software	0	NÃO	-17,5851	-52,5548
	13/05/2024 00:58:44	GO - MINEIROS - Rua José Cavalcante Souza	Parada do Veículo		Alerta de Software	0	NÃO	-17,5851	-52,5548
	13/05/2024 00:58:44	GO - MINEIROS - Rua José Cavalcante Souza	O veículo está bloqueado		Status	0	NÃO	-17,5851	-52,5548
	13/05/2024 00:56:44	GO - MINEIROS - Rua José Cavalcante Souza	O veículo está bloqueado		Status	0	NÃO	-17,5851	-52,5548
	13/05/2024 00:56:44	GO - MINEIROS - Rua José Cavalcante Souza	Parada do Veículo		Alerta de Software	0	NÃO	-17,5851	-52,5548
	13/05/2024 00:54:44	GO - MINEIROS - Rua José Cavalcante Souza	Parada do Veículo		Alerta de Software	0	NÃO	-17,5851	-52,5548
	13/05/2024 00:54:44	GO - MINEIROS - Rua José Cavalcante Souza	O veículo está bloqueado		Status	0	NÃO	-17,5851	-52,5548
	13/05/2024 00:52:44	GO - MINEIROS - Rua José Cavalcante Souza	O veículo está bloqueado		Status	0	NÃO	-17,5851	-52,5548
	13/05/2024 00:52:44	GO - MINEIROS - Rua José Cavalcante Souza	Parada do Veículo		Alerta de Software	0	NÃO	-17,5851	-52,5548
	13/05/2024 00:50:44	GO - MINEIROS - Rua José Cavalcante Souza	Parada do Veículo		Alerta de Software	0	NÃO	-17,5851	-52,5548
	13/05/2024 00:50:44	GO - MINEIROS - Rua José Cavalcante Souza	O veículo está bloqueado		Status	0	NÃO	-17,5851	-52,5548
	13/05/2024 00:48:44	GO - MINEIROS - Rua José Cavalcante Souza	O veículo está bloqueado		Status	0	NÃO	-17,5851	-52,5548
	13/05/2024 00:48:44	GO - MINEIROS - Rua José Cavalcante Souza	Parada do Veículo		Alerta de Software	0	NÃO	-17,5851	-52,5548
	13/05/2024 00:46:44	GO - MINEIROS - Rua José Cavalcante Souza	Parada do Veículo		Alerta de Software	0	NÃO	-17,5851	-52,5548
	13/05/2024 00:46:44	GO - MINEIROS - Rua José Cavalcante Souza	O veículo está bloqueado		Status	0	NÃO	-17,5851	-52,5548
	13/05/2024 00:44:44	GO - MINEIROS - Rua José Cavalcante Souza	O veículo está bloqueado		Status	0	NÃO	-17,5851	-52,5548
	13/05/2024 00:44:44	GO - MINEIROS - Rua José Cavalcante Souza	Parada do Veículo		Alerta de Software	0	NÃO	-17,5851	-52,5548
	13/05/2024 00:42:44	GO - MINEIROS - Rua José Cavalcante Souza	Parada do Veículo		Alerta de Software	0	NÃO	-17,5851	-52,5548
	13/05/2024 00:42:44	GO - MINEIROS - Rua José Cavalcante Souza	O veículo está bloqueado		Status	0	NÃO	-17,5851	-52,5548
	13/05/2024 00:40:44	GO - MINEIROS - Rua José Cavalcante Souza	O veículo está bloqueado		Status	0	NÃO	-17,5851	-52,5548
	13/05/2024 00:40:44	GO - MINEIROS - Rua José Cavalcante Souza	Parada do Veículo		Alerta de Software	0	NÃO	-17,5851	-52,5548
	13/05/2024 00:38:44	GO - MINEIROS - Rua José Cavalcante Souza	Parada do Veículo		Alerta de Software	0	NÃO	-17,5851	-52,5548
	13/05/2024 00:38:44	GO - MINEIROS - Rua José Cavalcante Souza	O veículo está bloqueado		Status	0	NÃO	-17,5851	-52,5548
	13/05/2024 00:36:44	GO - MINEIROS - Rua José Cavalcante Souza	O veículo está bloqueado		Status	0	NÃO	-17,5851	-52,5548
	13/05/2024 00:36:44	GO - MINEIROS - Rua José Cavalcante Souza	Parada do Veículo		Alerta de Software	0	NÃO	-17,5851	-52,5548
	13/05/2024 00:34:44	GO - MINEIROS - Rua José Cavalcante Souza	Parada do Veículo		Alerta de Software	0	NÃO	-17,5851	-52,5548
	13/05/2024 00:34:44	GO - MINEIROS - Rua José Cavalcante Souza	O veículo está bloqueado		Status	0	NÃO	-17,5851	-52,5548
	13/05/2024 00:32:44	GO - MINEIROS - Rua José Cavalcante Souza	O veículo está bloqueado		Status	0	NÃO	-17,5851	-52,5548
	13/05/2024 00:32:44	GO - MINEIROS - Rua José Cavalcante Souza	Parada do Veículo		Alerta de Software	0	NÃO	-17,5851	-52,5548
	13/05/2024 00:30:44	GO - MINEIROS - Rua José Cavalcante Souza	Parada do Veículo		Alerta de Software	0	NÃO	-17,5851	-52,5548
	13/05/2024 00:30:44	GO - MINEIROS - Rua José Cavalcante Souza	O veículo está bloqueado		Status	0	NÃO	-17,5851	-52,5548
	13/05/2024 00:28:44	GO - MINEIROS - Rua José Cavalcante Souza	O veículo está bloqueado		Status	0	NÃO	-17,5851	-52,5548
	13/05/2024 00:28:44	GO - MINEIROS - Rua José Cavalcante Souza	Parada do Veículo		Alerta de Software	0	NÃO	-17,5851	-52,5548
	13/05/2024 00:26:44	GO - MINEIROS - Rua José Cavalcante Souza	Parada do Veículo		Alerta de Software	0	NÃO	-17,5851	-52,5548

RELATÓRIO ANALÍTICO POR VEÍCULO






































Período: 10/05/2024 00:00:00 à 17/05/2024 00:00:00

Identificador: DVN4H08 LUIZ SC R 450 2021

Placa: DVN4H08

- Legenda:**
-  Mensagens enviadas do Veículo (Veículo -> Central)
 -  Mensagens enviadas do Veículo (Controle de Jornada Cliente)
 -  Mensagens enviadas da Central (Central -> Veículo)



Sentido:	Data e Hora:	Localização:	Mensagem:	Modo Emergência	Tipo Mensagem:	Vel. (Km/h)	Log ?	Latitude	Longitude
	13/05/2024 00:26:44	GO - MINEIROS - Rua José Cavalcante Souza	O veículo está bloqueado		Status	0	NÃO	-17,5851	-52,5548
	13/05/2024 00:24:44	GO - MINEIROS - Rua José Cavalcante Souza	O veículo está bloqueado		Status	0	NÃO	-17,5851	-52,5548
	13/05/2024 00:24:44	GO - MINEIROS - Rua José Cavalcante Souza	Parada do Veículo		Alerta de Software	0	NÃO	-17,5851	-52,5548
	13/05/2024 00:22:44	GO - MINEIROS - Rua José Cavalcante Souza	Parada do Veículo		Alerta de Software	0	NÃO	-17,5851	-52,5548
	13/05/2024 00:22:44	GO - MINEIROS - Rua José Cavalcante Souza	O veículo está bloqueado		Status	0	NÃO	-17,5851	-52,5548
	13/05/2024 00:20:44	GO - MINEIROS - Rua José Cavalcante Souza	O veículo está bloqueado		Status	0	NÃO	-17,5851	-52,5548
	13/05/2024 00:20:44	GO - MINEIROS - Rua José Cavalcante Souza	Parada do Veículo		Alerta de Software	0	NÃO	-17,5851	-52,5548
	13/05/2024 00:18:44	GO - MINEIROS - Rua José Cavalcante Souza	Parada do Veículo		Alerta de Software	0	NÃO	-17,5851	-52,5548
	13/05/2024 00:18:44	GO - MINEIROS - Rua José Cavalcante Souza	O veículo está bloqueado		Status	0	NÃO	-17,5851	-52,5548
	13/05/2024 00:16:44	GO - MINEIROS - Rua José Cavalcante Souza	O veículo está bloqueado		Status	0	NÃO	-17,5851	-52,5548
	13/05/2024 00:16:44	GO - MINEIROS - Rua José Cavalcante Souza	Parada do Veículo		Alerta de Software	0	NÃO	-17,5851	-52,5548
	13/05/2024 00:14:44	GO - MINEIROS - Rua José Cavalcante Souza	Parada do Veículo		Alerta de Software	0	NÃO	-17,5851	-52,5548
	13/05/2024 00:14:44	GO - MINEIROS - Rua José Cavalcante Souza	O veículo está bloqueado		Status	0	NÃO	-17,5851	-52,5548
	13/05/2024 00:12:44	GO - MINEIROS - Rua José Cavalcante Souza	O veículo está bloqueado		Status	0	NÃO	-17,5851	-52,5548
	13/05/2024 00:12:44	GO - MINEIROS - Rua José Cavalcante Souza	Parada do Veículo		Alerta de Software	0	NÃO	-17,5851	-52,5548
	13/05/2024 00:10:44	GO - MINEIROS - Rua José Cavalcante Souza	Parada do Veículo		Alerta de Software	0	NÃO	-17,5851	-52,5548
	13/05/2024 00:10:44	GO - MINEIROS - Rua José Cavalcante Souza	O veículo está bloqueado		Status	0	NÃO	-17,5851	-52,5548
	13/05/2024 00:08:44	GO - MINEIROS - Rua José Cavalcante Souza	O veículo está bloqueado		Status	0	NÃO	-17,5851	-52,5548
	13/05/2024 00:08:44	GO - MINEIROS - Rua José Cavalcante Souza	Parada do Veículo		Alerta de Software	0	NÃO	-17,5851	-52,5548
	13/05/2024 00:06:44	GO - MINEIROS - Rua José Cavalcante Souza	Parada do Veículo		Alerta de Software	0	NÃO	-17,5851	-52,5548
	13/05/2024 00:06:44	GO - MINEIROS - Rua José Cavalcante Souza	O veículo está bloqueado		Status	0	NÃO	-17,5851	-52,5548
	13/05/2024 00:04:44	GO - MINEIROS - Rua José Cavalcante Souza	O veículo está bloqueado		Status	0	NÃO	-17,5851	-52,5548
	13/05/2024 00:04:44	GO - MINEIROS - Rua José Cavalcante Souza	Parada do Veículo		Alerta de Software	0	NÃO	-17,5851	-52,5548
	13/05/2024 00:02:44	GO - MINEIROS - Rua José Cavalcante Souza	Parada do Veículo		Alerta de Software	0	NÃO	-17,5851	-52,5548
	13/05/2024 00:02:44	GO - MINEIROS - Rua José Cavalcante Souza	O veículo está bloqueado		Status	0	NÃO	-17,5851	-52,5548
	13/05/2024 00:00:44	GO - MINEIROS - Rua José Cavalcante Souza	O veículo está bloqueado		Status	0	NÃO	-17,5852	-52,5548
	13/05/2024 00:00:44	GO - MINEIROS - Rua José Cavalcante Souza	Parada do Veículo		Alerta de Software	0	NÃO	-17,5852	-52,5548
	12/05/2024 23:58:44	GO - MINEIROS - Rua José Cavalcante Souza	Parada do Veículo		Alerta de Software	0	NÃO	-17,5852	-52,5548
	12/05/2024 23:58:44	GO - MINEIROS - Rua José Cavalcante Souza	O veículo está bloqueado		Status	0	NÃO	-17,5852	-52,5548
	12/05/2024 23:56:44	GO - MINEIROS - Rua José Cavalcante Souza	O veículo está bloqueado		Status	0	NÃO	-17,5852	-52,5548
	12/05/2024 23:56:44	GO - MINEIROS - Rua José Cavalcante Souza	Parada do Veículo		Alerta de Software	0	NÃO	-17,5852	-52,5548
	12/05/2024 23:54:44	GO - MINEIROS - Rua José Cavalcante Souza	Parada do Veículo		Alerta de Software	0	NÃO	-17,5852	-52,5548
	12/05/2024 23:54:44	GO - MINEIROS - Rua José Cavalcante Souza	O veículo está bloqueado		Status	0	NÃO	-17,5852	-52,5548
	12/05/2024 23:52:44	GO - MINEIROS - Rua José Cavalcante Souza	O veículo está bloqueado		Status	0	NÃO	-17,5852	-52,5548
	12/05/2024 23:52:44	GO - MINEIROS - Rua José Cavalcante Souza	Parada do Veículo		Alerta de Software	0	NÃO	-17,5852	-52,5548
	12/05/2024 23:50:44	GO - MINEIROS - Rua José Cavalcante Souza	Parada do Veículo		Alerta de Software	0	NÃO	-17,5852	-52,5548
	12/05/2024 23:50:44	GO - MINEIROS - Rua José Cavalcante Souza	O veículo está bloqueado		Status	0	NÃO	-17,5852	-52,5548

RELATÓRIO ANALÍTICO POR VEÍCULO






































Período: 10/05/2024 00:00:00 à 17/05/2024 00:00:00

Identificador: DVN4H08 LUIZ SC R 450 2021

Placa: DVN4H08

- Legenda:**
-  Mensagens enviadas do Veículo (Veículo -> Central)
 -  Mensagens enviadas do Veículo (Controle de Jornada Cliente)
 -  Mensagens enviadas da Central (Central -> Veículo)



Sentido:	Data e Hora:	Localização:	Mensagem:	Modo Emergência	Tipo Mensagem:	Vel. (Km/h)	Log ?	Latitude	Longitude
	12/05/2024 23:48:44	GO - MINEIROS - Rua José Cavalcante Souza	O veículo está bloqueado		Status	0	NÃO	-17,5852	-52,5548
	12/05/2024 23:48:44	GO - MINEIROS - Rua José Cavalcante Souza	Parada do Veículo		Alerta de Software	0	NÃO	-17,5852	-52,5548
	12/05/2024 23:46:44	GO - MINEIROS - Rua José Cavalcante Souza	Parada do Veículo		Alerta de Software	0	NÃO	-17,5852	-52,5548
	12/05/2024 23:46:44	GO - MINEIROS - Rua José Cavalcante Souza	O veículo está bloqueado		Status	0	NÃO	-17,5852	-52,5548
	12/05/2024 23:44:44	GO - MINEIROS - Rua José Cavalcante Souza	O veículo está bloqueado		Status	0	NÃO	-17,5852	-52,5548
	12/05/2024 23:44:44	GO - MINEIROS - Rua José Cavalcante Souza	Parada do Veículo		Alerta de Software	0	NÃO	-17,5852	-52,5548
	12/05/2024 23:42:44	GO - MINEIROS - Rua José Cavalcante Souza	Parada do Veículo		Alerta de Software	0	NÃO	-17,5852	-52,5548
	12/05/2024 23:42:44	GO - MINEIROS - Rua José Cavalcante Souza	O veículo está bloqueado		Status	0	NÃO	-17,5852	-52,5548
	12/05/2024 23:40:44	GO - MINEIROS - Rua José Cavalcante Souza	O veículo está bloqueado		Status	0	NÃO	-17,5852	-52,5548
	12/05/2024 23:40:44	GO - MINEIROS - Rua José Cavalcante Souza	Parada do Veículo		Alerta de Software	0	NÃO	-17,5852	-52,5548
	12/05/2024 23:38:44	GO - MINEIROS - Rua José Cavalcante Souza	Parada do Veículo		Alerta de Software	0	NÃO	-17,5852	-52,5548
	12/05/2024 23:38:44	GO - MINEIROS - Rua José Cavalcante Souza	O veículo está bloqueado		Status	0	NÃO	-17,5852	-52,5548
	12/05/2024 23:36:44	GO - MINEIROS - Rua José Cavalcante Souza	O veículo está bloqueado		Status	0	NÃO	-17,5852	-52,5548
	12/05/2024 23:36:44	GO - MINEIROS - Rua José Cavalcante Souza	Parada do Veículo		Alerta de Software	0	NÃO	-17,5852	-52,5548
	12/05/2024 23:34:44	GO - MINEIROS - Rua José Cavalcante Souza	Parada do Veículo		Alerta de Software	0	NÃO	-17,5852	-52,5548
	12/05/2024 23:34:44	GO - MINEIROS - Rua José Cavalcante Souza	O veículo está bloqueado		Status	0	NÃO	-17,5852	-52,5548
	12/05/2024 23:32:44	GO - MINEIROS - Rua José Cavalcante Souza	O veículo está bloqueado		Status	0	NÃO	-17,5852	-52,5548
	12/05/2024 23:32:44	GO - MINEIROS - Rua José Cavalcante Souza	Parada do Veículo		Alerta de Software	0	NÃO	-17,5852	-52,5548
	12/05/2024 23:30:44	GO - MINEIROS - Rua José Cavalcante Souza	Parada do Veículo		Alerta de Software	0	NÃO	-17,5852	-52,5548
	12/05/2024 23:30:44	GO - MINEIROS - Rua José Cavalcante Souza	O veículo está bloqueado		Status	0	NÃO	-17,5852	-52,5548
	12/05/2024 23:28:44	GO - MINEIROS - Rua José Cavalcante Souza	O veículo está bloqueado		Status	0	NÃO	-17,5851	-52,5548
	12/05/2024 23:28:44	GO - MINEIROS - Rua José Cavalcante Souza	Parada do Veículo		Alerta de Software	0	NÃO	-17,5851	-52,5548
	12/05/2024 23:26:44	GO - MINEIROS - Rua José Cavalcante Souza	Parada do Veículo		Alerta de Software	0	NÃO	-17,5851	-52,5548
	12/05/2024 23:26:44	GO - MINEIROS - Rua José Cavalcante Souza	O veículo está bloqueado		Status	0	NÃO	-17,5851	-52,5548
	12/05/2024 23:24:44	GO - MINEIROS - Rua José Cavalcante Souza	O veículo está bloqueado		Status	0	NÃO	-17,5851	-52,5548
	12/05/2024 23:24:44	GO - MINEIROS - Rua José Cavalcante Souza	Parada do Veículo		Alerta de Software	0	NÃO	-17,5851	-52,5548
	12/05/2024 23:22:44	GO - MINEIROS - Rua José Cavalcante Souza	Parada do Veículo		Alerta de Software	0	NÃO	-17,5851	-52,5548
	12/05/2024 23:22:44	GO - MINEIROS - Rua José Cavalcante Souza	O veículo está bloqueado		Status	0	NÃO	-17,5851	-52,5548
	12/05/2024 23:20:44	GO - MINEIROS - Rua José Cavalcante Souza	O veículo está bloqueado		Status	0	NÃO	-17,5851	-52,5548
	12/05/2024 23:20:44	GO - MINEIROS - Rua José Cavalcante Souza	Parada do Veículo		Alerta de Software	0	NÃO	-17,5851	-52,5548
	12/05/2024 23:18:44	GO - MINEIROS - Rua José Cavalcante Souza	Parada do Veículo		Alerta de Software	0	NÃO	-17,5851	-52,5548
	12/05/2024 23:18:44	GO - MINEIROS - Rua José Cavalcante Souza	O veículo está bloqueado		Status	0	NÃO	-17,5851	-52,5548
	12/05/2024 23:16:44	GO - MINEIROS - Rua José Cavalcante Souza	O veículo está bloqueado		Status	0	NÃO	-17,5851	-52,5548
	12/05/2024 23:16:44	GO - MINEIROS - Rua José Cavalcante Souza	Parada do Veículo		Alerta de Software	0	NÃO	-17,5851	-52,5548
	12/05/2024 23:14:44	GO - MINEIROS - Rua José Cavalcante Souza	Parada do Veículo		Alerta de Software	0	NÃO	-17,5851	-52,5548
	12/05/2024 23:14:44	GO - MINEIROS - Rua José Cavalcante Souza	O veículo está bloqueado		Status	0	NÃO	-17,5851	-52,5548
	12/05/2024 23:12:44	GO - MINEIROS - Rua José Cavalcante Souza	O veículo está bloqueado		Status	0	NÃO	-17,5851	-52,5548

RELATÓRIO ANALÍTICO POR VEÍCULO






































Período: 10/05/2024 00:00:00 à 17/05/2024 00:00:00

Identificador: DVN4H08 LUIZ SC R 450 2021

Placa: DVN4H08

- Legenda:**
-  Mensagens enviadas do Veículo (Veículo -> Central)
 -  Mensagens enviadas do Veículo (Controle de Jornada Cliente)
 -  Mensagens enviadas da Central (Central -> Veículo)



Sentido:	Data e Hora:	Localização:	Mensagem:	Modo Emergência	Tipo Mensagem:	Vel. (Km/h)	Log ?	Latitude	Longitude
	12/05/2024 23:12:44	GO - MINEIROS - Rua José Cavalcante Souza	Parada do Veículo		Alerta de Software	0	NÃO	-17,5851	-52,5548
	12/05/2024 23:10:44	GO - MINEIROS - Rua José Cavalcante Souza	Parada do Veículo		Alerta de Software	0	NÃO	-17,5851	-52,5548
	12/05/2024 23:10:44	GO - MINEIROS - Rua José Cavalcante Souza	O veículo está bloqueado		Status	0	NÃO	-17,5851	-52,5548
	12/05/2024 23:08:44	GO - MINEIROS - Rua José Cavalcante Souza	O veículo está bloqueado		Status	0	NÃO	-17,5851	-52,5548
	12/05/2024 23:08:44	GO - MINEIROS - Rua José Cavalcante Souza	Parada do Veículo		Alerta de Software	0	NÃO	-17,5851	-52,5548
	12/05/2024 23:06:44	GO - MINEIROS - Rua José Cavalcante Souza	Parada do Veículo		Alerta de Software	0	NÃO	-17,5851	-52,5548
	12/05/2024 23:06:44	GO - MINEIROS - Rua José Cavalcante Souza	O veículo está bloqueado		Status	0	NÃO	-17,5851	-52,5548
	12/05/2024 23:04:44	GO - MINEIROS - Rua José Cavalcante Souza	O veículo está bloqueado		Status	0	NÃO	-17,5851	-52,5548
	12/05/2024 23:04:44	GO - MINEIROS - Rua José Cavalcante Souza	Parada do Veículo		Alerta de Software	0	NÃO	-17,5851	-52,5548
	12/05/2024 23:02:44	GO - MINEIROS - Rua José Cavalcante Souza	Parada do Veículo		Alerta de Software	0	NÃO	-17,5851	-52,5548
	12/05/2024 23:02:44	GO - MINEIROS - Rua José Cavalcante Souza	O veículo está bloqueado		Status	0	NÃO	-17,5851	-52,5548
	12/05/2024 23:00:44	GO - MINEIROS - Rua José Cavalcante Souza	O veículo está bloqueado		Status	0	NÃO	-17,5851	-52,5548
	12/05/2024 23:00:44	GO - MINEIROS - Rua José Cavalcante Souza	Parada do Veículo		Alerta de Software	0	NÃO	-17,5851	-52,5548
	12/05/2024 22:58:44	GO - MINEIROS - Rua José Cavalcante Souza	Parada do Veículo		Alerta de Software	0	NÃO	-17,5851	-52,5548
	12/05/2024 22:58:44	GO - MINEIROS - Rua José Cavalcante Souza	O veículo está bloqueado		Status	0	NÃO	-17,5851	-52,5548
	12/05/2024 22:56:44	GO - MINEIROS - Rua José Cavalcante Souza	O veículo está bloqueado		Status	0	NÃO	-17,5851	-52,5548
	12/05/2024 22:56:44	GO - MINEIROS - Rua José Cavalcante Souza	Parada do Veículo		Alerta de Software	0	NÃO	-17,5851	-52,5548
	12/05/2024 22:54:44	GO - MINEIROS - Rua José Cavalcante Souza	Parada do Veículo		Alerta de Software	0	NÃO	-17,5851	-52,5548
	12/05/2024 22:54:44	GO - MINEIROS - Rua José Cavalcante Souza	O veículo está bloqueado		Status	0	NÃO	-17,5851	-52,5548
	12/05/2024 22:52:44	GO - MINEIROS - Rua José Cavalcante Souza	O veículo está bloqueado		Status	0	NÃO	-17,5851	-52,5548
	12/05/2024 22:52:44	GO - MINEIROS - Rua José Cavalcante Souza	Parada do Veículo		Alerta de Software	0	NÃO	-17,5851	-52,5548
	12/05/2024 22:50:44	GO - MINEIROS - Rua José Cavalcante Souza	Parada do Veículo		Alerta de Software	0	NÃO	-17,5851	-52,5548
	12/05/2024 22:50:44	GO - MINEIROS - Rua José Cavalcante Souza	O veículo está bloqueado		Status	0	NÃO	-17,5851	-52,5548
	12/05/2024 22:48:44	GO - MINEIROS - Rua José Cavalcante Souza	O veículo está bloqueado		Status	0	NÃO	-17,5851	-52,5548
	12/05/2024 22:48:44	GO - MINEIROS - Rua José Cavalcante Souza	Parada do Veículo		Alerta de Software	0	NÃO	-17,5851	-52,5548
	12/05/2024 22:46:44	GO - MINEIROS - Rua José Cavalcante Souza	Parada do Veículo		Alerta de Software	0	NÃO	-17,5851	-52,5548
	12/05/2024 22:46:44	GO - MINEIROS - Rua José Cavalcante Souza	O veículo está bloqueado		Status	0	NÃO	-17,5851	-52,5548
	12/05/2024 22:44:44	GO - MINEIROS - Rua José Cavalcante Souza	O veículo está bloqueado		Status	0	NÃO	-17,5851	-52,5548
	12/05/2024 22:44:44	GO - MINEIROS - Rua José Cavalcante Souza	Parada do Veículo		Alerta de Software	0	NÃO	-17,5851	-52,5548
	12/05/2024 22:42:44	GO - MINEIROS - Rua José Cavalcante Souza	Parada do Veículo		Alerta de Software	0	NÃO	-17,5851	-52,5548
	12/05/2024 22:42:44	GO - MINEIROS - Rua José Cavalcante Souza	O veículo está bloqueado		Status	0	NÃO	-17,5851	-52,5548
	12/05/2024 22:40:44	GO - MINEIROS - Rua José Cavalcante Souza	O veículo está bloqueado		Status	0	NÃO	-17,5851	-52,5548
	12/05/2024 22:40:44	GO - MINEIROS - Rua José Cavalcante Souza	Parada do Veículo		Alerta de Software	0	NÃO	-17,5851	-52,5548
	12/05/2024 22:38:44	GO - MINEIROS - Rua José Cavalcante Souza	Parada do Veículo		Alerta de Software	0	NÃO	-17,5852	-52,5548
	12/05/2024 22:38:44	GO - MINEIROS - Rua José Cavalcante Souza	O veículo está bloqueado		Status	0	NÃO	-17,5852	-52,5548
	12/05/2024 22:36:44	GO - MINEIROS - Rua José Cavalcante Souza	O veículo está bloqueado		Status	0	NÃO	-17,5852	-52,5548
	12/05/2024 22:36:44	GO - MINEIROS - Rua José Cavalcante Souza	Parada do Veículo		Alerta de Software	0	NÃO	-17,5852	-52,5548

RELATÓRIO ANALÍTICO POR VEÍCULO






























Período: 10/05/2024 00:00:00 à 17/05/2024 00:00:00

Identificador: DVN4H08 LUIZ SC R 450 2021

Placa: DVN4H08

- Legenda:**
-  Mensagens enviadas do Veículo (Veículo -> Central)
 -  Mensagens enviadas do Veículo (Controle de Jornada Cliente)
 -  Mensagens enviadas da Central (Central -> Veículo)



Sentido:	Data e Hora:	Localização:	Mensagem:	Modo Emergência	Tipo Mensagem:	Vel. (Km/h)	Log ?	Latitude	Longitude
	12/05/2024 22:34:44	GO - MINEIROS - Rua José Cavalcante Souza	Parada do Veículo		Alerta de Software	0	NÃO	-17,5852	-52,5548
	12/05/2024 22:34:44	GO - MINEIROS - Rua José Cavalcante Souza	O veículo está bloqueado		Status	0	NÃO	-17,5852	-52,5548
	12/05/2024 22:32:44	GO - MINEIROS - Rua José Cavalcante Souza	O veículo está bloqueado		Status	0	NÃO	-17,5852	-52,5548
	12/05/2024 22:32:44	GO - MINEIROS - Rua José Cavalcante Souza	Parada do Veículo		Alerta de Software	0	NÃO	-17,5852	-52,5548
	12/05/2024 22:30:44	GO - MINEIROS - Rua José Cavalcante Souza	Parada do Veículo		Alerta de Software	0	NÃO	-17,5852	-52,5548
	12/05/2024 22:30:44	GO - MINEIROS - Rua José Cavalcante Souza	O veículo está bloqueado		Status	0	NÃO	-17,5852	-52,5548
	12/05/2024 22:28:44	GO - MINEIROS - Rua José Cavalcante Souza	O veículo está bloqueado		Status	0	NÃO	-17,5852	-52,5548
	12/05/2024 22:28:44	GO - MINEIROS - Rua José Cavalcante Souza	Parada do Veículo		Alerta de Software	0	NÃO	-17,5852	-52,5548
	12/05/2024 22:26:44	GO - MINEIROS - Rua José Cavalcante Souza	Parada do Veículo		Alerta de Software	0	NÃO	-17,5852	-52,5548
	12/05/2024 22:26:44	GO - MINEIROS - Rua José Cavalcante Souza	O veículo está bloqueado		Status	0	NÃO	-17,5852	-52,5548
	12/05/2024 22:24:44	GO - MINEIROS - Rua José Cavalcante Souza	O veículo está bloqueado		Status	0	NÃO	-17,5852	-52,5548
	12/05/2024 22:24:44	GO - MINEIROS - Rua José Cavalcante Souza	Parada do Veículo		Alerta de Software	0	NÃO	-17,5852	-52,5548
	12/05/2024 22:22:44	GO - MINEIROS - Rua José Cavalcante Souza	Parada do Veículo		Alerta de Software	0	NÃO	-17,5852	-52,5548
	12/05/2024 22:22:44	GO - MINEIROS - Rua José Cavalcante Souza	O veículo está bloqueado		Status	0	NÃO	-17,5852	-52,5548
	12/05/2024 22:20:44	GO - MINEIROS - Rua José Cavalcante Souza	O veículo está bloqueado		Status	0	NÃO	-17,5852	-52,5548
	12/05/2024 22:20:44	GO - MINEIROS - Rua José Cavalcante Souza	Parada do Veículo		Alerta de Software	0	NÃO	-17,5852	-52,5548
	12/05/2024 22:18:44	GO - MINEIROS - Rua José Cavalcante Souza	Parada do Veículo		Alerta de Software	0	NÃO	-17,5852	-52,5548
	12/05/2024 22:18:44	GO - MINEIROS - Rua José Cavalcante Souza	O veículo está bloqueado		Status	0	NÃO	-17,5852	-52,5548
	12/05/2024 22:16:44	GO - MINEIROS - Rua José Cavalcante Souza	O veículo está bloqueado		Status	0	NÃO	-17,5852	-52,5548
	12/05/2024 22:16:44	GO - MINEIROS - Rua José Cavalcante Souza	Parada do Veículo		Alerta de Software	0	NÃO	-17,5852	-52,5548
	12/05/2024 22:14:44	GO - MINEIROS - Rua José Cavalcante Souza	Parada do Veículo		Alerta de Software	0	NÃO	-17,5852	-52,5548
	12/05/2024 22:14:44	GO - MINEIROS - Rua José Cavalcante Souza	O veículo está bloqueado		Status	0	NÃO	-17,5852	-52,5548
	12/05/2024 22:12:44	GO - MINEIROS - Rua José Cavalcante Souza	O veículo está bloqueado		Status	0	NÃO	-17,5852	-52,5548
	12/05/2024 22:12:44	GO - MINEIROS - Rua José Cavalcante Souza	Parada do Veículo		Alerta de Software	0	NÃO	-17,5852	-52,5548
	12/05/2024 22:10:44	GO - MINEIROS - Rua José Cavalcante Souza	Parada do Veículo		Alerta de Software	0	NÃO	-17,5851	-52,5548
	12/05/2024 22:10:44	GO - MINEIROS - Rua José Cavalcante Souza	O veículo está bloqueado		Status	0	NÃO	-17,5851	-52,5548
	12/05/2024 22:08:44	GO - MINEIROS - Rua José Cavalcante Souza	O veículo está bloqueado		Status	0	NÃO	-17,5851	-52,5548
	12/05/2024 22:08:44	GO - MINEIROS - Rua José Cavalcante Souza	Parada do Veículo		Alerta de Software	0	NÃO	-17,5851	-52,5548
	12/05/2024 22:06:44	GO - MINEIROS - Rua José Cavalcante Souza	Parada do Veículo		Alerta de Software	0	NÃO	-17,5851	-52,5549
	12/05/2024 22:06:44	GO - MINEIROS - Rua José Cavalcante Souza	O veículo está bloqueado		Status	0	NÃO	-17,5851	-52,5549
	12/05/2024 22:04:44	GO - MINEIROS - Rua José Cavalcante Souza	O veículo está bloqueado		Status	0	NÃO	-17,5851	-52,5549
	12/05/2024 22:04:44	GO - MINEIROS - Rua José Cavalcante Souza	Parada do Veículo		Alerta de Software	0	NÃO	-17,5851	-52,5549
	12/05/2024 22:02:44	GO - MINEIROS - Rua José Cavalcante Souza	Parada do Veículo		Alerta de Software	0	NÃO	-17,5851	-52,5549
	12/05/2024 22:02:44	GO - MINEIROS - Rua José Cavalcante Souza	O veículo está bloqueado		Status	0	NÃO	-17,5851	-52,5549
	12/05/2024 22:00:44	GO - MINEIROS - Rua José Cavalcante Souza	O veículo está bloqueado		Status	0	NÃO	-17,5851	-52,5549
	12/05/2024 22:00:44	GO - MINEIROS - Rua José Cavalcante Souza	Parada do Veículo		Alerta de Software	0	NÃO	-17,5851	-52,5549
	12/05/2024 21:58:44	GO - MINEIROS - Rua José Cavalcante Souza	Parada do Veículo		Alerta de Software	0	NÃO	-17,5851	-52,5549

RELATÓRIO ANALÍTICO POR VEÍCULO






































Período: 10/05/2024 00:00:00 à 17/05/2024 00:00:00

Identificador: DVN4H08 LUIZ SC R 450 2021

Placa: DVN4H08

- Legenda:**
-  Mensagens enviadas do Veículo (Veículo -> Central)
 -  Mensagens enviadas do Veículo (Controle de Jornada Cliente)
 -  Mensagens enviadas da Central (Central -> Veículo)



Sentido:	Data e Hora:	Localização:	Mensagem:	Modo Emergência	Tipo Mensagem:	Vel. (Km/h)	Log ?	Latitude	Longitude
	12/05/2024 21:58:44	GO - MINEIROS - Rua José Cavalcante Souza	O veículo está bloqueado		Status	0	NÃO	-17,5851	-52,5549
	12/05/2024 21:56:44	GO - MINEIROS - Rua José Cavalcante Souza	O veículo está bloqueado		Status	0	NÃO	-17,5851	-52,5549
	12/05/2024 21:56:44	GO - MINEIROS - Rua José Cavalcante Souza	Parada do Veículo		Alerta de Software	0	NÃO	-17,5851	-52,5549
	12/05/2024 21:54:44	GO - MINEIROS - Rua José Cavalcante Souza	Parada do Veículo		Alerta de Software	0	NÃO	-17,5851	-52,5549
	12/05/2024 21:54:44	GO - MINEIROS - Rua José Cavalcante Souza	O veículo está bloqueado		Status	0	NÃO	-17,5851	-52,5549
	12/05/2024 21:52:44	GO - MINEIROS - Rua José Cavalcante Souza	O veículo está bloqueado		Status	0	NÃO	-17,5851	-52,5549
	12/05/2024 21:52:44	GO - MINEIROS - Rua José Cavalcante Souza	Parada do Veículo		Alerta de Software	0	NÃO	-17,5851	-52,5549
	12/05/2024 21:50:44	GO - MINEIROS - Rua José Cavalcante Souza	Parada do Veículo		Alerta de Software	0	NÃO	-17,5851	-52,5549
	12/05/2024 21:50:44	GO - MINEIROS - Rua José Cavalcante Souza	O veículo está bloqueado		Status	0	NÃO	-17,5851	-52,5549
	12/05/2024 21:48:44	GO - MINEIROS - Rua José Cavalcante Souza	O veículo está bloqueado		Status	0	NÃO	-17,5851	-52,5549
	12/05/2024 21:48:44	GO - MINEIROS - Rua José Cavalcante Souza	Parada do Veículo		Alerta de Software	0	NÃO	-17,5851	-52,5549
	12/05/2024 21:46:44	GO - MINEIROS - Rua José Cavalcante Souza	Parada do Veículo		Alerta de Software	0	NÃO	-17,5851	-52,5549
	12/05/2024 21:46:44	GO - MINEIROS - Rua José Cavalcante Souza	O veículo está bloqueado		Status	0	NÃO	-17,5851	-52,5549
	12/05/2024 21:44:44	GO - MINEIROS - Rua José Cavalcante Souza	O veículo está bloqueado		Status	0	NÃO	-17,5851	-52,5549
	12/05/2024 21:44:44	GO - MINEIROS - Rua José Cavalcante Souza	Parada do Veículo		Alerta de Software	0	NÃO	-17,5851	-52,5549
	12/05/2024 21:42:44	GO - MINEIROS - Rua José Cavalcante Souza	Parada do Veículo		Alerta de Software	0	NÃO	-17,5851	-52,5549
	12/05/2024 21:42:44	GO - MINEIROS - Rua José Cavalcante Souza	O veículo está bloqueado		Status	0	NÃO	-17,5851	-52,5549
	12/05/2024 21:40:44	GO - MINEIROS - Rua José Cavalcante Souza	O veículo está bloqueado		Status	0	NÃO	-17,5851	-52,5549
	12/05/2024 21:40:44	GO - MINEIROS - Rua José Cavalcante Souza	Parada do Veículo		Alerta de Software	0	NÃO	-17,5851	-52,5549
	12/05/2024 21:38:44	GO - MINEIROS - Rua José Cavalcante Souza	Parada do Veículo		Alerta de Software	0	NÃO	-17,5851	-52,5549
	12/05/2024 21:38:44	GO - MINEIROS - Rua José Cavalcante Souza	O veículo está bloqueado		Status	0	NÃO	-17,5851	-52,5549
	12/05/2024 21:36:44	GO - MINEIROS - Rua José Cavalcante Souza	O veículo está bloqueado		Status	0	NÃO	-17,5851	-52,5549
	12/05/2024 21:36:44	GO - MINEIROS - Rua José Cavalcante Souza	Parada do Veículo		Alerta de Software	0	NÃO	-17,5851	-52,5549
	12/05/2024 21:34:44	GO - MINEIROS - Rua José Cavalcante Souza	Parada do Veículo		Alerta de Software	0	NÃO	-17,5851	-52,5549
	12/05/2024 21:34:44	GO - MINEIROS - Rua José Cavalcante Souza	O veículo está bloqueado		Status	0	NÃO	-17,5851	-52,5549
	12/05/2024 21:32:44	GO - MINEIROS - Rua José Cavalcante Souza	O veículo está bloqueado		Status	0	NÃO	-17,5851	-52,5549
	12/05/2024 21:32:44	GO - MINEIROS - Rua José Cavalcante Souza	Parada do Veículo		Alerta de Software	0	NÃO	-17,5851	-52,5549
	12/05/2024 21:30:44	GO - MINEIROS - Rua José Cavalcante Souza	Parada do Veículo		Alerta de Software	0	NÃO	-17,5851	-52,5549
	12/05/2024 21:30:44	GO - MINEIROS - Rua José Cavalcante Souza	O veículo está bloqueado		Status	0	NÃO	-17,5851	-52,5549
	12/05/2024 21:28:44	GO - MINEIROS - Rua José Cavalcante Souza	O veículo está bloqueado		Status	0	NÃO	-17,5851	-52,5549
	12/05/2024 21:28:44	GO - MINEIROS - Rua José Cavalcante Souza	Parada do Veículo		Alerta de Software	0	NÃO	-17,5851	-52,5549
	12/05/2024 21:26:44	GO - MINEIROS - Rua José Cavalcante Souza	Parada do Veículo		Alerta de Software	0	NÃO	-17,5851	-52,5549
	12/05/2024 21:26:44	GO - MINEIROS - Rua José Cavalcante Souza	O veículo está bloqueado		Status	0	NÃO	-17,5851	-52,5549
	12/05/2024 21:24:44	GO - MINEIROS - Rua José Cavalcante Souza	O veículo está bloqueado		Status	0	NÃO	-17,5851	-52,5549
	12/05/2024 21:24:44	GO - MINEIROS - Rua José Cavalcante Souza	Parada do Veículo		Alerta de Software	0	NÃO	-17,5851	-52,5549
	12/05/2024 21:22:44	GO - MINEIROS - Rua José Cavalcante Souza	Parada do Veículo		Alerta de Software	0	NÃO	-17,5851	-52,5549
	12/05/2024 21:22:44	GO - MINEIROS - Rua José Cavalcante Souza	O veículo está bloqueado		Status	0	NÃO	-17,5851	-52,5549

RELATÓRIO ANALÍTICO POR VEÍCULO






































Período: 10/05/2024 00:00:00 à 17/05/2024 00:00:00

Identificador: DVN4H08 LUIZ SC R 450 2021

Placa: DVN4H08

- Legenda:**
-  Mensagens enviadas do Veículo (Veículo -> Central)
 -  Mensagens enviadas do Veículo (Controle de Jornada Cliente)
 -  Mensagens enviadas da Central (Central -> Veículo)



Sentido:	Data e Hora:	Localização:	Mensagem:	Modo Emergência	Tipo Mensagem:	Vel. (Km/h)	Log ?	Latitude	Longitude
	12/05/2024 21:20:44	GO - MINEIROS - Rua José Cavalcante Souza	O veículo está bloqueado		Status	0	NÃO	-17,5851	-52,5549
	12/05/2024 21:20:44	GO - MINEIROS - Rua José Cavalcante Souza	Parada do Veículo		Alerta de Software	0	NÃO	-17,5851	-52,5549
	12/05/2024 21:18:44	GO - MINEIROS - Rua José Cavalcante Souza	Parada do Veículo		Alerta de Software	0	NÃO	-17,5851	-52,5549
	12/05/2024 21:18:44	GO - MINEIROS - Rua José Cavalcante Souza	O veículo está bloqueado		Status	0	NÃO	-17,5851	-52,5549
	12/05/2024 21:16:44	GO - MINEIROS - Rua José Cavalcante Souza	O veículo está bloqueado		Status	0	NÃO	-17,5851	-52,5549
	12/05/2024 21:16:44	GO - MINEIROS - Rua José Cavalcante Souza	Parada do Veículo		Alerta de Software	0	NÃO	-17,5851	-52,5549
	12/05/2024 21:14:44	GO - MINEIROS - Rua José Cavalcante Souza	Parada do Veículo		Alerta de Software	0	NÃO	-17,5851	-52,5549
	12/05/2024 21:14:44	GO - MINEIROS - Rua José Cavalcante Souza	O veículo está bloqueado		Status	0	NÃO	-17,5851	-52,5549
	12/05/2024 21:12:44	GO - MINEIROS - Rua José Cavalcante Souza	O veículo está bloqueado		Status	0	NÃO	-17,5851	-52,5549
	12/05/2024 21:12:44	GO - MINEIROS - Rua José Cavalcante Souza	Parada do Veículo		Alerta de Software	0	NÃO	-17,5851	-52,5549
	12/05/2024 21:10:44	GO - MINEIROS - Rua José Cavalcante Souza	Parada do Veículo		Alerta de Software	0	NÃO	-17,5851	-52,5549
	12/05/2024 21:10:44	GO - MINEIROS - Rua José Cavalcante Souza	O veículo está bloqueado		Status	0	NÃO	-17,5851	-52,5549
	12/05/2024 21:08:44	GO - MINEIROS - Rua José Cavalcante Souza	O veículo está bloqueado		Status	0	NÃO	-17,5851	-52,5549
	12/05/2024 21:08:44	GO - MINEIROS - Rua José Cavalcante Souza	Parada do Veículo		Alerta de Software	0	NÃO	-17,5851	-52,5549
	12/05/2024 21:06:44	GO - MINEIROS - Rua José Cavalcante Souza	Parada do Veículo		Alerta de Software	0	NÃO	-17,5851	-52,5549
	12/05/2024 21:06:44	GO - MINEIROS - Rua José Cavalcante Souza	O veículo está bloqueado		Status	0	NÃO	-17,5851	-52,5549
	12/05/2024 21:04:44	GO - MINEIROS - Rua José Cavalcante Souza	O veículo está bloqueado		Status	0	NÃO	-17,5851	-52,5549
	12/05/2024 21:04:44	GO - MINEIROS - Rua José Cavalcante Souza	Parada do Veículo		Alerta de Software	0	NÃO	-17,5851	-52,5549
	12/05/2024 21:02:44	GO - MINEIROS - Rua José Cavalcante Souza	Parada do Veículo		Alerta de Software	0	NÃO	-17,5851	-52,5549
	12/05/2024 21:02:44	GO - MINEIROS - Rua José Cavalcante Souza	O veículo está bloqueado		Status	0	NÃO	-17,5851	-52,5549
	12/05/2024 21:00:44	GO - MINEIROS - Rua José Cavalcante Souza	O veículo está bloqueado		Status	0	NÃO	-17,5851	-52,5549
	12/05/2024 21:00:44	GO - MINEIROS - Rua José Cavalcante Souza	Parada do Veículo		Alerta de Software	0	NÃO	-17,5851	-52,5549
	12/05/2024 20:58:44	GO - MINEIROS - Rua José Cavalcante Souza	Parada do Veículo		Alerta de Software	0	NÃO	-17,5851	-52,5549
	12/05/2024 20:58:44	GO - MINEIROS - Rua José Cavalcante Souza	O veículo está bloqueado		Status	0	NÃO	-17,5851	-52,5549
	12/05/2024 20:56:44	GO - MINEIROS - Rua José Cavalcante Souza	O veículo está bloqueado		Status	0	NÃO	-17,5851	-52,5549
	12/05/2024 20:56:44	GO - MINEIROS - Rua José Cavalcante Souza	Parada do Veículo		Alerta de Software	0	NÃO	-17,5851	-52,5549
	12/05/2024 20:54:44	GO - MINEIROS - Rua José Cavalcante Souza	Parada do Veículo		Alerta de Software	0	NÃO	-17,5851	-52,5549
	12/05/2024 20:54:44	GO - MINEIROS - Rua José Cavalcante Souza	O veículo está bloqueado		Status	0	NÃO	-17,5851	-52,5549
	12/05/2024 20:52:44	GO - MINEIROS - Rua José Cavalcante Souza	O veículo está bloqueado		Status	0	NÃO	-17,5851	-52,5549
	12/05/2024 20:52:44	GO - MINEIROS - Rua José Cavalcante Souza	Parada do Veículo		Alerta de Software	0	NÃO	-17,5851	-52,5549
	12/05/2024 20:50:44	GO - MINEIROS - Rua José Cavalcante Souza	Parada do Veículo		Alerta de Software	0	NÃO	-17,5851	-52,5549
	12/05/2024 20:50:44	GO - MINEIROS - Rua José Cavalcante Souza	O veículo está bloqueado		Status	0	NÃO	-17,5851	-52,5549
	12/05/2024 20:48:44	GO - MINEIROS - Rua José Cavalcante Souza	O veículo está bloqueado		Status	0	NÃO	-17,5851	-52,5549
	12/05/2024 20:48:44	GO - MINEIROS - Rua José Cavalcante Souza	Parada do Veículo		Alerta de Software	0	NÃO	-17,5851	-52,5549
	12/05/2024 20:46:44	GO - MINEIROS - Rua José Cavalcante Souza	Parada do Veículo		Alerta de Software	0	NÃO	-17,5851	-52,5549
	12/05/2024 20:46:44	GO - MINEIROS - Rua José Cavalcante Souza	O veículo está bloqueado		Status	0	NÃO	-17,5851	-52,5549
	12/05/2024 20:44:44	GO - MINEIROS - Rua José Cavalcante Souza	O veículo está bloqueado		Status	0	NÃO	-17,5851	-52,5549

RELATÓRIO ANALÍTICO POR VEÍCULO






































Período: 10/05/2024 00:00:00 à 17/05/2024 00:00:00

Identificador: DVN4H08 LUIZ SC R 450 2021

Placa: DVN4H08

- Legenda:**
-  Mensagens enviadas do Veículo (Veículo -> Central)
 -  Mensagens enviadas do Veículo (Controle de Jornada Cliente)
 -  Mensagens enviadas da Central (Central -> Veículo)



Sentido:	Data e Hora:	Localização:	Mensagem:	Modo Emergência	Tipo Mensagem:	Vel. (Km/h)	Log ?	Latitude	Longitude
	12/05/2024 20:44:44	GO - MINEIROS - Rua José Cavalcante Souza	Parada do Veículo		Alerta de Software	0	NÃO	-17,5851	-52,5549
	12/05/2024 20:42:44	GO - MINEIROS - Rua José Cavalcante Souza	Parada do Veículo		Alerta de Software	0	NÃO	-17,5851	-52,5549
	12/05/2024 20:42:44	GO - MINEIROS - Rua José Cavalcante Souza	O veículo está bloqueado		Status	0	NÃO	-17,5851	-52,5549
	12/05/2024 20:40:44	GO - MINEIROS - Rua José Cavalcante Souza	O veículo está bloqueado		Status	0	NÃO	-17,5850	-52,5549
	12/05/2024 20:40:44	GO - MINEIROS - Rua José Cavalcante Souza	Parada do Veículo		Alerta de Software	0	NÃO	-17,5850	-52,5549
	12/05/2024 20:38:44	GO - MINEIROS - Rua José Cavalcante Souza	Parada do Veículo		Alerta de Software	0	NÃO	-17,5850	-52,5549
	12/05/2024 20:38:44	GO - MINEIROS - Rua José Cavalcante Souza	O veículo está bloqueado		Status	0	NÃO	-17,5850	-52,5549
	12/05/2024 20:36:44	GO - MINEIROS - Rua José Cavalcante Souza	O veículo está bloqueado		Status	0	NÃO	-17,5850	-52,5549
	12/05/2024 20:36:44	GO - MINEIROS - Rua José Cavalcante Souza	Parada do Veículo		Alerta de Software	0	NÃO	-17,5850	-52,5549
	12/05/2024 20:34:44	GO - MINEIROS - Rua José Cavalcante Souza	Parada do Veículo		Alerta de Software	0	NÃO	-17,5850	-52,5549
	12/05/2024 20:34:44	GO - MINEIROS - Rua José Cavalcante Souza	O veículo está bloqueado		Status	0	NÃO	-17,5850	-52,5549
	12/05/2024 20:32:44	GO - MINEIROS - Rua José Cavalcante Souza	O veículo está bloqueado		Status	0	NÃO	-17,5850	-52,5549
	12/05/2024 20:32:44	GO - MINEIROS - Rua José Cavalcante Souza	Parada do Veículo		Alerta de Software	0	NÃO	-17,5850	-52,5549
	12/05/2024 20:30:44	GO - MINEIROS - Rua José Cavalcante Souza	Parada do Veículo		Alerta de Software	0	NÃO	-17,5850	-52,5549
	12/05/2024 20:30:44	GO - MINEIROS - Rua José Cavalcante Souza	O veículo está bloqueado		Status	0	NÃO	-17,5850	-52,5549
	12/05/2024 20:28:44	GO - MINEIROS - Rua José Cavalcante Souza	O veículo está bloqueado		Status	0	NÃO	-17,5850	-52,5549
	12/05/2024 20:28:44	GO - MINEIROS - Rua José Cavalcante Souza	Parada do Veículo		Alerta de Software	0	NÃO	-17,5850	-52,5549
	12/05/2024 20:26:44	GO - MINEIROS - Rua José Cavalcante Souza	Parada do Veículo		Alerta de Software	0	NÃO	-17,5850	-52,5549
	12/05/2024 20:26:44	GO - MINEIROS - Rua José Cavalcante Souza	O veículo está bloqueado		Status	0	NÃO	-17,5850	-52,5549
	12/05/2024 20:24:44	GO - MINEIROS - Rua José Cavalcante Souza	O veículo está bloqueado		Status	0	NÃO	-17,5850	-52,5549
	12/05/2024 20:24:44	GO - MINEIROS - Rua José Cavalcante Souza	Parada do Veículo		Alerta de Software	0	NÃO	-17,5850	-52,5549
	12/05/2024 20:22:44	GO - MINEIROS - Rua José Cavalcante Souza	Parada do Veículo		Alerta de Software	0	NÃO	-17,5850	-52,5549
	12/05/2024 20:22:44	GO - MINEIROS - Rua José Cavalcante Souza	O veículo está bloqueado		Status	0	NÃO	-17,5850	-52,5549
	12/05/2024 20:20:44	GO - MINEIROS - Rua José Cavalcante Souza	O veículo está bloqueado		Status	0	NÃO	-17,5851	-52,5549
	12/05/2024 20:20:44	GO - MINEIROS - Rua José Cavalcante Souza	Parada do Veículo		Alerta de Software	0	NÃO	-17,5851	-52,5549
	12/05/2024 20:18:44	GO - MINEIROS - Rua José Cavalcante Souza	Parada do Veículo		Alerta de Software	0	NÃO	-17,5851	-52,5549
	12/05/2024 20:18:44	GO - MINEIROS - Rua José Cavalcante Souza	O veículo está bloqueado		Status	0	NÃO	-17,5851	-52,5549
	12/05/2024 20:16:44	GO - MINEIROS - Rua José Cavalcante Souza	O veículo está bloqueado		Status	0	NÃO	-17,5851	-52,5549
	12/05/2024 20:16:44	GO - MINEIROS - Rua José Cavalcante Souza	Parada do Veículo		Alerta de Software	0	NÃO	-17,5851	-52,5549
	12/05/2024 20:14:44	GO - MINEIROS - Rua José Cavalcante Souza	Parada do Veículo		Alerta de Software	0	NÃO	-17,5851	-52,5549
	12/05/2024 20:14:44	GO - MINEIROS - Rua José Cavalcante Souza	O veículo está bloqueado		Status	0	NÃO	-17,5851	-52,5549
	12/05/2024 20:12:44	GO - MINEIROS - Rua José Cavalcante Souza	O veículo está bloqueado		Status	0	NÃO	-17,5851	-52,5549
	12/05/2024 20:12:44	GO - MINEIROS - Rua José Cavalcante Souza	Parada do Veículo		Alerta de Software	0	NÃO	-17,5851	-52,5549
	12/05/2024 20:10:44	GO - MINEIROS - Rua José Cavalcante Souza	Parada do Veículo		Alerta de Software	0	NÃO	-17,5851	-52,5549
	12/05/2024 20:10:44	GO - MINEIROS - Rua José Cavalcante Souza	O veículo está bloqueado		Status	0	NÃO	-17,5851	-52,5549
	12/05/2024 20:08:44	GO - MINEIROS - Rua José Cavalcante Souza	O veículo está bloqueado		Status	0	NÃO	-17,5851	-52,5549
	12/05/2024 20:08:44	GO - MINEIROS - Rua José Cavalcante Souza	Parada do Veículo		Alerta de Software	0	NÃO	-17,5851	-52,5549

RELATÓRIO ANALÍTICO POR VEÍCULO





































Período: 10/05/2024 00:00:00 à 17/05/2024 00:00:00

Identificador: DVN4H08 LUIZ SC R 450 2021

Placa: DVN4H08

- Legenda:**
-  Mensagens enviadas do Veículo (Veículo -> Central)
 -  Mensagens enviadas do Veículo (Controle de Jornada Cliente)
 -  Mensagens enviadas da Central (Central -> Veículo)



Sentido:	Data e Hora:	Localização:	Mensagem:	Modo Emergência	Tipo Mensagem:	Vel. (Km/h)	Log ?	Latitude	Longitude
	12/05/2024 20:06:44	GO - MINEIROS - Rua José Cavalcante Souza	Parada do Veículo		Alerta de Software	0	NÃO	-17,5851	-52,5549
	12/05/2024 20:06:44	GO - MINEIROS - Rua José Cavalcante Souza	O veículo está bloqueado		Status	0	NÃO	-17,5851	-52,5549
	12/05/2024 20:04:44	GO - MINEIROS - Rua José Cavalcante Souza	O veículo está bloqueado		Status	0	NÃO	-17,5851	-52,5549
	12/05/2024 20:04:44	GO - MINEIROS - Rua José Cavalcante Souza	Parada do Veículo		Alerta de Software	0	NÃO	-17,5851	-52,5549
	12/05/2024 20:02:44	GO - MINEIROS - Rua José Cavalcante Souza	Parada do Veículo		Alerta de Software	0	NÃO	-17,5851	-52,5549
	12/05/2024 20:02:44	GO - MINEIROS - Rua José Cavalcante Souza	O veículo está bloqueado		Status	0	NÃO	-17,5851	-52,5549
	12/05/2024 20:00:44	GO - MINEIROS - Rua José Cavalcante Souza	O veículo está bloqueado		Status	0	NÃO	-17,5851	-52,5549
	12/05/2024 20:00:44	GO - MINEIROS - Rua José Cavalcante Souza	Parada do Veículo		Alerta de Software	0	NÃO	-17,5851	-52,5549
	12/05/2024 19:58:44	GO - MINEIROS - Rua José Cavalcante Souza	Parada do Veículo		Alerta de Software	0	NÃO	-17,5851	-52,5549
	12/05/2024 19:58:44	GO - MINEIROS - Rua José Cavalcante Souza	O veículo está bloqueado		Status	0	NÃO	-17,5851	-52,5549
	12/05/2024 19:56:44	GO - MINEIROS - Rua José Cavalcante Souza	O veículo está bloqueado		Status	0	NÃO	-17,5851	-52,5549
	12/05/2024 19:56:44	GO - MINEIROS - Rua José Cavalcante Souza	Parada do Veículo		Alerta de Software	0	NÃO	-17,5851	-52,5549
	12/05/2024 19:54:44	GO - MINEIROS - Rua José Cavalcante Souza	Parada do Veículo		Alerta de Software	0	NÃO	-17,5851	-52,5549
	12/05/2024 19:54:44	GO - MINEIROS - Rua José Cavalcante Souza	O veículo está bloqueado		Status	0	NÃO	-17,5851	-52,5549
	12/05/2024 19:52:44	GO - MINEIROS - Rua José Cavalcante Souza	O veículo está bloqueado		Status	0	NÃO	-17,5851	-52,5549
	12/05/2024 19:52:44	GO - MINEIROS - Rua José Cavalcante Souza	Parada do Veículo		Alerta de Software	0	NÃO	-17,5851	-52,5549
	12/05/2024 19:50:44	GO - MINEIROS - Rua José Cavalcante Souza	Parada do Veículo		Alerta de Software	0	NÃO	-17,5851	-52,5549
	12/05/2024 19:50:44	GO - MINEIROS - Rua José Cavalcante Souza	O veículo está bloqueado		Status	0	NÃO	-17,5851	-52,5549
	12/05/2024 19:48:44	GO - MINEIROS - Rua José Cavalcante Souza	O veículo está bloqueado		Status	0	NÃO	-17,5851	-52,5549
	12/05/2024 19:48:44	GO - MINEIROS - Rua José Cavalcante Souza	Parada do Veículo		Alerta de Software	0	NÃO	-17,5851	-52,5549
	12/05/2024 19:46:44	GO - MINEIROS - Rua José Cavalcante Souza	Parada do Veículo		Alerta de Software	0	NÃO	-17,5851	-52,5549
	12/05/2024 19:46:44	GO - MINEIROS - Rua José Cavalcante Souza	O veículo está bloqueado		Status	0	NÃO	-17,5851	-52,5549
	12/05/2024 19:44:44	GO - MINEIROS - Rua José Cavalcante Souza	O veículo está bloqueado		Status	0	NÃO	-17,5851	-52,5549
	12/05/2024 19:44:44	GO - MINEIROS - Rua José Cavalcante Souza	Parada do Veículo		Alerta de Software	0	NÃO	-17,5851	-52,5549
	12/05/2024 19:42:44	GO - MINEIROS - Rua José Cavalcante Souza	Parada do Veículo		Alerta de Software	0	NÃO	-17,5851	-52,5549
	12/05/2024 19:42:44	GO - MINEIROS - Rua José Cavalcante Souza	O veículo está bloqueado		Status	0	NÃO	-17,5851	-52,5549
	12/05/2024 19:40:44	GO - MINEIROS - Rua José Cavalcante Souza	O veículo está bloqueado		Status	0	NÃO	-17,5851	-52,5549
	12/05/2024 19:40:44	GO - MINEIROS - Rua José Cavalcante Souza	Parada do Veículo		Alerta de Software	0	NÃO	-17,5851	-52,5549
	12/05/2024 19:38:44	GO - MINEIROS - Rua José Cavalcante Souza	Parada do Veículo		Alerta de Software	0	NÃO	-17,5851	-52,5549
	12/05/2024 19:38:44	GO - MINEIROS - Rua José Cavalcante Souza	O veículo está bloqueado		Status	0	NÃO	-17,5851	-52,5549
	12/05/2024 19:36:44	GO - MINEIROS - Rua José Cavalcante Souza	O veículo está bloqueado		Status	0	NÃO	-17,5851	-52,5549
	12/05/2024 19:36:44	GO - MINEIROS - Rua José Cavalcante Souza	Parada do Veículo		Alerta de Software	0	NÃO	-17,5851	-52,5549
	12/05/2024 19:34:44	GO - MINEIROS - Rua José Cavalcante Souza	Parada do Veículo		Alerta de Software	0	NÃO	-17,5851	-52,5549
	12/05/2024 19:34:44	GO - MINEIROS - Rua José Cavalcante Souza	O veículo está bloqueado		Status	0	NÃO	-17,5851	-52,5549
	12/05/2024 19:32:44	GO - MINEIROS - Rua José Cavalcante Souza	O veículo está bloqueado		Status	0	NÃO	-17,5851	-52,5549
	12/05/2024 19:32:44	GO - MINEIROS - Rua José Cavalcante Souza	Parada do Veículo		Alerta de Software	0	NÃO	-17,5851	-52,5549
	12/05/2024 19:30:44	GO - MINEIROS - Rua José Cavalcante Souza	Parada do Veículo		Alerta de Software	0	NÃO	-17,5851	-52,5549

RELATÓRIO ANALÍTICO POR VEÍCULO






































Período: 10/05/2024 00:00:00 à 17/05/2024 00:00:00

Identificador: DVN4H08 LUIZ SC R 450 2021

Placa: DVN4H08

- Legenda:**
-  Mensagens enviadas do Veículo (Veículo -> Central)
 -  Mensagens enviadas do Veículo (Controle de Jornada Cliente)
 -  Mensagens enviadas da Central (Central -> Veículo)



Sentido:	Data e Hora:	Localização:	Mensagem:	Modo Emergência	Tipo Mensagem:	Vel. (Km/h)	Log ?	Latitude	Longitude
	12/05/2024 19:30:44	GO - MINEIROS - Rua José Cavalcante Souza	O veículo está bloqueado		Status	0	NÃO	-17,5851	-52,5549
	12/05/2024 19:28:44	GO - MINEIROS - Rua José Cavalcante Souza	O veículo está bloqueado		Status	0	NÃO	-17,5851	-52,5549
	12/05/2024 19:28:44	GO - MINEIROS - Rua José Cavalcante Souza	Parada do Veículo		Alerta de Software	0	NÃO	-17,5851	-52,5549
	12/05/2024 19:26:44	GO - MINEIROS - Rua José Cavalcante Souza	Parada do Veículo		Alerta de Software	0	NÃO	-17,5851	-52,5549
	12/05/2024 19:26:44	GO - MINEIROS - Rua José Cavalcante Souza	O veículo está bloqueado		Status	0	NÃO	-17,5851	-52,5549
	12/05/2024 19:24:44	GO - MINEIROS - Rua José Cavalcante Souza	O veículo está bloqueado		Status	0	NÃO	-17,5852	-52,5549
	12/05/2024 19:24:44	GO - MINEIROS - Rua José Cavalcante Souza	Parada do Veículo		Alerta de Software	0	NÃO	-17,5852	-52,5549
	12/05/2024 19:22:44	GO - MINEIROS - Rua José Cavalcante Souza	Parada do Veículo		Alerta de Software	0	NÃO	-17,5852	-52,5549
	12/05/2024 19:22:44	GO - MINEIROS - Rua José Cavalcante Souza	O veículo está bloqueado		Status	0	NÃO	-17,5852	-52,5549
	12/05/2024 19:20:44	GO - MINEIROS - Rua José Cavalcante Souza	O veículo está bloqueado		Status	0	NÃO	-17,5852	-52,5549
	12/05/2024 19:20:44	GO - MINEIROS - Rua José Cavalcante Souza	Parada do Veículo		Alerta de Software	0	NÃO	-17,5852	-52,5549
	12/05/2024 19:18:44	GO - MINEIROS - Rua José Cavalcante Souza	Parada do Veículo		Alerta de Software	0	NÃO	-17,5852	-52,5548
	12/05/2024 19:18:44	GO - MINEIROS - Rua José Cavalcante Souza	O veículo está bloqueado		Status	0	NÃO	-17,5852	-52,5548
	12/05/2024 19:16:44	GO - MINEIROS - Rua José Cavalcante Souza	O veículo está bloqueado		Status	0	NÃO	-17,5852	-52,5548
	12/05/2024 19:16:44	GO - MINEIROS - Rua José Cavalcante Souza	Parada do Veículo		Alerta de Software	0	NÃO	-17,5852	-52,5548
	12/05/2024 19:14:44	GO - MINEIROS - Rua José Cavalcante Souza	Parada do Veículo		Alerta de Software	0	NÃO	-17,5852	-52,5548
	12/05/2024 19:14:44	GO - MINEIROS - Rua José Cavalcante Souza	O veículo está bloqueado		Status	0	NÃO	-17,5852	-52,5548
	12/05/2024 19:12:44	GO - MINEIROS - Rua José Cavalcante Souza	O veículo está bloqueado		Status	0	NÃO	-17,5852	-52,5548
	12/05/2024 19:12:44	GO - MINEIROS - Rua José Cavalcante Souza	Parada do Veículo		Alerta de Software	0	NÃO	-17,5852	-52,5548
	12/05/2024 19:10:44	GO - MINEIROS - Rua José Cavalcante Souza	Parada do Veículo		Alerta de Software	0	NÃO	-17,5852	-52,5548
	12/05/2024 19:10:44	GO - MINEIROS - Rua José Cavalcante Souza	O veículo está bloqueado		Status	0	NÃO	-17,5852	-52,5548
	12/05/2024 19:08:44	GO - MINEIROS - Rua José Cavalcante Souza	O veículo está bloqueado		Status	0	NÃO	-17,5852	-52,5548
	12/05/2024 19:08:44	GO - MINEIROS - Rua José Cavalcante Souza	Parada do Veículo		Alerta de Software	0	NÃO	-17,5852	-52,5548
	12/05/2024 19:06:44	GO - MINEIROS - Rua José Cavalcante Souza	Parada do Veículo		Alerta de Software	0	NÃO	-17,5852	-52,5548
	12/05/2024 19:06:44	GO - MINEIROS - Rua José Cavalcante Souza	O veículo está bloqueado		Status	0	NÃO	-17,5852	-52,5548
	12/05/2024 19:04:44	GO - MINEIROS - Rua José Cavalcante Souza	O veículo está bloqueado		Status	0	NÃO	-17,5852	-52,5548
	12/05/2024 19:04:44	GO - MINEIROS - Rua José Cavalcante Souza	Parada do Veículo		Alerta de Software	0	NÃO	-17,5852	-52,5548
	12/05/2024 19:02:44	GO - MINEIROS - Rua José Cavalcante Souza	Parada do Veículo		Alerta de Software	0	NÃO	-17,5852	-52,5548
	12/05/2024 19:02:44	GO - MINEIROS - Rua José Cavalcante Souza	O veículo está bloqueado		Status	0	NÃO	-17,5852	-52,5548
	12/05/2024 19:00:44	GO - MINEIROS - Rua José Cavalcante Souza	O veículo está bloqueado		Status	0	NÃO	-17,5852	-52,5548
	12/05/2024 19:00:44	GO - MINEIROS - Rua José Cavalcante Souza	Parada do Veículo		Alerta de Software	0	NÃO	-17,5852	-52,5548
	12/05/2024 18:58:44	GO - MINEIROS - Rua José Cavalcante Souza	Parada do Veículo		Alerta de Software	0	NÃO	-17,5852	-52,5548
	12/05/2024 18:58:44	GO - MINEIROS - Rua José Cavalcante Souza	O veículo está bloqueado		Status	0	NÃO	-17,5852	-52,5548
	12/05/2024 18:56:44	GO - MINEIROS - Rua José Cavalcante Souza	O veículo está bloqueado		Status	0	NÃO	-17,5852	-52,5548
	12/05/2024 18:56:44	GO - MINEIROS - Rua José Cavalcante Souza	Parada do Veículo		Alerta de Software	0	NÃO	-17,5852	-52,5548
	12/05/2024 18:54:45	GO - MINEIROS - Rua José Cavalcante Souza	Parada do Veículo		Alerta de Software	0	NÃO	-17,5852	-52,5548
	12/05/2024 18:54:45	GO - MINEIROS - Rua José Cavalcante Souza	O veículo está bloqueado		Status	0	NÃO	-17,5852	-52,5548

RELATÓRIO ANALÍTICO POR VEÍCULO






































Período: 10/05/2024 00:00:00 à 17/05/2024 00:00:00

Identificador: DVN4H08 LUIZ SC R 450 2021

Placa: DVN4H08

- Legenda:**
-  Mensagens enviadas do Veículo (Veículo -> Central)
 -  Mensagens enviadas do Veículo (Controle de Jornada Cliente)
 -  Mensagens enviadas da Central (Central -> Veículo)






Sentido:	Data e Hora:	Localização:	Mensagem:	Modo Emergência	Tipo Mensagem:	Vel. (Km/h)	Log ?	Latitude	Longitude
	12/05/2024 18:52:45	GO - MINEIROS - Rua José Cavalcante Souza	O veículo está bloqueado		Status	0	NÃO	-17,5852	-52,5548
	12/05/2024 18:52:45	GO - MINEIROS - Rua José Cavalcante Souza	Parada do Veículo		Alerta de Software	0	NÃO	-17,5852	-52,5548
	12/05/2024 18:50:45	GO - MINEIROS - Rua José Cavalcante Souza	Parada do Veículo		Alerta de Software	0	NÃO	-17,5852	-52,5548
	12/05/2024 18:50:45	GO - MINEIROS - Rua José Cavalcante Souza	O veículo está bloqueado		Status	0	NÃO	-17,5852	-52,5548
	12/05/2024 18:48:45	GO - MINEIROS - Rua José Cavalcante Souza	O veículo está bloqueado		Status	0	NÃO	-17,5852	-52,5548
	12/05/2024 18:48:45	GO - MINEIROS - Rua José Cavalcante Souza	Parada do Veículo		Alerta de Software	0	NÃO	-17,5852	-52,5548
	12/05/2024 18:46:45	GO - MINEIROS - Rua José Cavalcante Souza	Parada do Veículo		Alerta de Software	0	NÃO	-17,5852	-52,5548
	12/05/2024 18:46:45	GO - MINEIROS - Rua José Cavalcante Souza	O veículo está bloqueado		Status	0	NÃO	-17,5852	-52,5548
	12/05/2024 18:44:45	GO - MINEIROS - Rua José Cavalcante Souza	O veículo está bloqueado		Status	0	NÃO	-17,5852	-52,5548
	12/05/2024 18:44:45	GO - MINEIROS - Rua José Cavalcante Souza	Parada do Veículo		Alerta de Software	0	NÃO	-17,5852	-52,5548
	12/05/2024 18:42:45	GO - MINEIROS - Rua José Cavalcante Souza	Parada do Veículo		Alerta de Software	0	NÃO	-17,5852	-52,5548
	12/05/2024 18:42:45	GO - MINEIROS - Rua José Cavalcante Souza	O veículo está bloqueado		Status	0	NÃO	-17,5852	-52,5548
	12/05/2024 18:40:45	GO - MINEIROS - Rua José Cavalcante Souza	O veículo está bloqueado		Status	0	NÃO	-17,5852	-52,5548
	12/05/2024 18:40:45	GO - MINEIROS - Rua José Cavalcante Souza	Parada do Veículo		Alerta de Software	0	NÃO	-17,5852	-52,5548
	12/05/2024 18:38:45	GO - MINEIROS - Rua José Cavalcante Souza	Parada do Veículo		Alerta de Software	0	NÃO	-17,5852	-52,5548
	12/05/2024 18:38:45	GO - MINEIROS - Rua José Cavalcante Souza	O veículo está bloqueado		Status	0	NÃO	-17,5852	-52,5548
	12/05/2024 18:36:45	GO - MINEIROS - Rua José Cavalcante Souza	O veículo está bloqueado		Status	0	NÃO	-17,5852	-52,5548
	12/05/2024 18:36:45	GO - MINEIROS - Rua José Cavalcante Souza	Parada do Veículo		Alerta de Software	0	NÃO	-17,5852	-52,5548
	12/05/2024 18:34:45	GO - MINEIROS - Rua José Cavalcante Souza	Parada do Veículo		Alerta de Software	0	NÃO	-17,5852	-52,5548
	12/05/2024 18:34:45	GO - MINEIROS - Rua José Cavalcante Souza	O veículo está bloqueado		Status	0	NÃO	-17,5852	-52,5548
	12/05/2024 18:32:45	GO - MINEIROS - Rua José Cavalcante Souza	O veículo está bloqueado		Status	0	NÃO	-17,5852	-52,5548
	12/05/2024 18:32:45	GO - MINEIROS - Rua José Cavalcante Souza	Parada do Veículo		Alerta de Software	0	NÃO	-17,5852	-52,5548
	12/05/2024 18:30:45	GO - MINEIROS - Rua José Cavalcante Souza	Parada do Veículo		Alerta de Software	0	NÃO	-17,5852	-52,5548
	12/05/2024 18:30:45	GO - MINEIROS - Rua José Cavalcante Souza	O veículo está bloqueado		Status	0	NÃO	-17,5852	-52,5548
	12/05/2024 18:28:45	GO - MINEIROS - Rua José Cavalcante Souza	O veículo está bloqueado		Status	0	NÃO	-17,5852	-52,5548
	12/05/2024 18:28:45	GO - MINEIROS - Rua José Cavalcante Souza	Parada do Veículo		Alerta de Software	0	NÃO	-17,5852	-52,5548
	12/05/2024 18:26:45	GO - MINEIROS - Rua José Cavalcante Souza	Parada do Veículo		Alerta de Software	0	NÃO	-17,5852	-52,5548
	12/05/2024 18:26:45	GO - MINEIROS - Rua José Cavalcante Souza	O veículo está bloqueado		Status	0	NÃO	-17,5852	-52,5548
	12/05/2024 18:24:45	GO - MINEIROS - Rua José Cavalcante Souza	O veículo está bloqueado		Status	0	NÃO	-17,5852	-52,5548
	12/05/2024 18:24:45	GO - MINEIROS - Rua José Cavalcante Souza	Parada do Veículo		Alerta de Software	0	NÃO	-17,5852	-52,5548
	12/05/2024 18:22:45	GO - MINEIROS - Rua José Cavalcante Souza	Parada do Veículo		Alerta de Software	0	NÃO	-17,5852	-52,5548
	12/05/2024 18:22:45	GO - MINEIROS - Rua José Cavalcante Souza	O veículo está bloqueado		Status	0	NÃO	-17,5852	-52,5548
	12/05/2024 18:20:45	GO - MINEIROS - Rua José Cavalcante Souza	O veículo está bloqueado		Status	0	NÃO	-17,5851	-52,5548
	12/05/2024 18:20:45	GO - MINEIROS - Rua José Cavalcante Souza	Parada do Veículo		Alerta de Software	0	NÃO	-17,5851	-52,5548
	12/05/2024 18:18:45	GO - MINEIROS - Rua José Cavalcante Souza	Parada do Veículo		Alerta de Software	0	NÃO	-17,5851	-52,5548
	12/05/2024 18:18:45	GO - MINEIROS - Rua José Cavalcante Souza	O veículo está bloqueado		Status	0	NÃO	-17,5851	-52,5548
	12/05/2024 18:16:45	GO - MINEIROS - Rua José Cavalcante Souza	O veículo está bloqueado		Status	0	NÃO	-17,5851	-52,5548

RELATÓRIO ANALÍTICO POR VEÍCULO






































Período: 10/05/2024 00:00:00 à 17/05/2024 00:00:00

Identificador: DVN4H08 LUIZ SC R 450 2021

Placa: DVN4H08

- Legenda:**
-  Mensagens enviadas do Veículo (Veículo -> Central)
 -  Mensagens enviadas do Veículo (Controle de Jornada Cliente)
 -  Mensagens enviadas da Central (Central -> Veículo)



Sentido:	Data e Hora:	Localização:	Mensagem:	Modo Emergência	Tipo Mensagem:	Vel. (Km/h)	Log ?	Latitude	Longitude
	12/05/2024 18:16:45	GO - MINEIROS - Rua José Cavalcante Souza	Parada do Veículo		Alerta de Software	0	NÃO	-17,5851	-52,5548
	12/05/2024 18:14:45	GO - MINEIROS - Rua José Cavalcante Souza	Parada do Veículo		Alerta de Software	0	NÃO	-17,5851	-52,5548
	12/05/2024 18:14:45	GO - MINEIROS - Rua José Cavalcante Souza	O veículo está bloqueado		Status	0	NÃO	-17,5851	-52,5548
	12/05/2024 18:12:45	GO - MINEIROS - Rua José Cavalcante Souza	O veículo está bloqueado		Status	0	NÃO	-17,5851	-52,5548
	12/05/2024 18:12:45	GO - MINEIROS - Rua José Cavalcante Souza	Parada do Veículo		Alerta de Software	0	NÃO	-17,5851	-52,5548
	12/05/2024 18:10:45	GO - MINEIROS - Rua José Cavalcante Souza	Parada do Veículo		Alerta de Software	0	NÃO	-17,5851	-52,5548
	12/05/2024 18:10:45	GO - MINEIROS - Rua José Cavalcante Souza	O veículo está bloqueado		Status	0	NÃO	-17,5851	-52,5548
	12/05/2024 18:08:45	GO - MINEIROS - Rua José Cavalcante Souza	O veículo está bloqueado		Status	0	NÃO	-17,5851	-52,5548
	12/05/2024 18:08:45	GO - MINEIROS - Rua José Cavalcante Souza	Parada do Veículo		Alerta de Software	0	NÃO	-17,5851	-52,5548
	12/05/2024 18:06:45	GO - MINEIROS - Rua José Cavalcante Souza	Parada do Veículo		Alerta de Software	0	NÃO	-17,5851	-52,5548
	12/05/2024 18:06:45	GO - MINEIROS - Rua José Cavalcante Souza	O veículo está bloqueado		Status	0	NÃO	-17,5851	-52,5548
	12/05/2024 18:04:45	GO - MINEIROS - Rua José Cavalcante Souza	O veículo está bloqueado		Status	0	NÃO	-17,5851	-52,5548
	12/05/2024 18:04:45	GO - MINEIROS - Rua José Cavalcante Souza	Parada do Veículo		Alerta de Software	0	NÃO	-17,5851	-52,5548
	12/05/2024 18:02:45	GO - MINEIROS - Rua José Cavalcante Souza	Parada do Veículo		Alerta de Software	0	NÃO	-17,5851	-52,5548
	12/05/2024 18:02:45	GO - MINEIROS - Rua José Cavalcante Souza	O veículo está bloqueado		Status	0	NÃO	-17,5851	-52,5548
	12/05/2024 18:00:45	GO - MINEIROS - Rua José Cavalcante Souza	O veículo está bloqueado		Status	0	NÃO	-17,5851	-52,5548
	12/05/2024 18:00:45	GO - MINEIROS - Rua José Cavalcante Souza	Parada do Veículo		Alerta de Software	0	NÃO	-17,5851	-52,5548
	12/05/2024 17:58:45	GO - MINEIROS - Rua José Cavalcante Souza	Parada do Veículo		Alerta de Software	0	NÃO	-17,5851	-52,5548
	12/05/2024 17:58:45	GO - MINEIROS - Rua José Cavalcante Souza	O veículo está bloqueado		Status	0	NÃO	-17,5851	-52,5548
	12/05/2024 17:56:38	GO - MINEIROS - Rua José Cavalcante Souza	O veículo está bloqueado		Status	0	NÃO	-17,5851	-52,5548
	12/05/2024 17:56:38	GO - MINEIROS - Rua José Cavalcante Souza	Parada do Veículo		Alerta de Software	0	NÃO	-17,5851	-52,5548
	12/05/2024 17:54:38	GO - MINEIROS - Rua José Cavalcante Souza	Parada do Veículo		Alerta de Software	0	NÃO	-17,5851	-52,5548
	12/05/2024 17:54:38	GO - MINEIROS - Rua José Cavalcante Souza	O veículo está bloqueado		Status	0	NÃO	-17,5851	-52,5548
	12/05/2024 17:52:38	GO - MINEIROS - Rua José Cavalcante Souza	O veículo está bloqueado		Status	0	NÃO	-17,5851	-52,5548
	12/05/2024 17:52:38	GO - MINEIROS - Rua José Cavalcante Souza	Parada do Veículo		Alerta de Software	0	NÃO	-17,5851	-52,5548
	12/05/2024 17:50:38	GO - MINEIROS - Rua José Cavalcante Souza	Parada do Veículo		Alerta de Software	0	NÃO	-17,5851	-52,5548
	12/05/2024 17:50:38	GO - MINEIROS - Rua José Cavalcante Souza	O veículo está bloqueado		Status	0	NÃO	-17,5851	-52,5548
	12/05/2024 17:48:38	GO - MINEIROS - Rua José Cavalcante Souza	O veículo está bloqueado		Status	0	NÃO	-17,5851	-52,5548
	12/05/2024 17:48:38	GO - MINEIROS - Rua José Cavalcante Souza	Parada do Veículo		Alerta de Software	0	NÃO	-17,5851	-52,5548
	12/05/2024 17:46:38	GO - MINEIROS - Rua José Cavalcante Souza	Parada do Veículo		Alerta de Software	0	NÃO	-17,5851	-52,5548
	12/05/2024 17:46:38	GO - MINEIROS - Rua José Cavalcante Souza	O veículo está bloqueado		Status	0	NÃO	-17,5851	-52,5548
	12/05/2024 17:44:38	GO - MINEIROS - Rua José Cavalcante Souza	O veículo está bloqueado		Status	0	NÃO	-17,5851	-52,5548
	12/05/2024 17:44:38	GO - MINEIROS - Rua José Cavalcante Souza	Parada do Veículo		Alerta de Software	0	NÃO	-17,5851	-52,5548
	12/05/2024 17:42:38	GO - MINEIROS - Rua José Cavalcante Souza	Parada do Veículo		Alerta de Software	0	NÃO	-17,5851	-52,5548
	12/05/2024 17:42:38	GO - MINEIROS - Rua José Cavalcante Souza	O veículo está bloqueado		Status	0	NÃO	-17,5851	-52,5548
	12/05/2024 17:40:38	GO - MINEIROS - Rua José Cavalcante Souza	O veículo está bloqueado		Status	0	NÃO	-17,5851	-52,5548
	12/05/2024 17:40:38	GO - MINEIROS - Rua José Cavalcante Souza	Parada do Veículo		Alerta de Software	0	NÃO	-17,5851	-52,5548

RELATÓRIO ANALÍTICO POR VEÍCULO





























Período: 10/05/2024 00:00:00 à 17/05/2024 00:00:00

Identificador: DVN4H08 LUIZ SC R 450 2021

Placa: DVN4H08

- Legenda:**
-  Mensagens enviadas do Veículo (Veículo -> Central)
 -  Mensagens enviadas do Veículo (Controle de Jornada Cliente)
 -  Mensagens enviadas da Central (Central -> Veículo)



Sentido:	Data e Hora:	Localização:	Mensagem:	Modo Emergência	Tipo Mensagem:	Vel. (Km/h)	Log ?	Latitude	Longitude
	12/05/2024 17:38:38	GO - MINEIROS - Rua José Cavalcante Souza	Parada do Veículo		Alerta de Software	0	NÃO	-17,5851	-52,5548
	12/05/2024 17:38:38	GO - MINEIROS - Rua José Cavalcante Souza	O veículo está bloqueado		Status	0	NÃO	-17,5851	-52,5548
	12/05/2024 17:36:38	GO - MINEIROS - Rua José Cavalcante Souza	O veículo está bloqueado		Status	0	NÃO	-17,5851	-52,5548
	12/05/2024 17:36:38	GO - MINEIROS - Rua José Cavalcante Souza	Parada do Veículo		Alerta de Software	0	NÃO	-17,5851	-52,5548
	12/05/2024 17:34:38	GO - MINEIROS - Rua José Cavalcante Souza	Parada do Veículo		Alerta de Software	0	NÃO	-17,5851	-52,5548
	12/05/2024 17:34:38	GO - MINEIROS - Rua José Cavalcante Souza	O veículo está bloqueado		Status	0	NÃO	-17,5851	-52,5548
	12/05/2024 17:32:38	GO - MINEIROS - Rua José Cavalcante Souza	O veículo está bloqueado		Status	0	NÃO	-17,5851	-52,5548
	12/05/2024 17:32:38	GO - MINEIROS - Rua José Cavalcante Souza	Parada do Veículo		Alerta de Software	0	NÃO	-17,5851	-52,5548
	12/05/2024 17:30:39	GO - MINEIROS - Rua José Cavalcante Souza	Parada do Veículo		Alerta de Software	0	NÃO	-17,5851	-52,5548
	12/05/2024 17:30:39	GO - MINEIROS - Rua José Cavalcante Souza	O veículo está bloqueado		Status	0	NÃO	-17,5851	-52,5548
	12/05/2024 17:28:39	GO - MINEIROS - Rua José Cavalcante Souza	O veículo está bloqueado		Status	0	NÃO	-17,5851	-52,5548
	12/05/2024 17:28:39	GO - MINEIROS - Rua José Cavalcante Souza	Parada do Veículo		Alerta de Software	0	NÃO	-17,5851	-52,5548
	12/05/2024 17:26:39	GO - MINEIROS - Rua José Cavalcante Souza	Parada do Veículo		Alerta de Software	0	NÃO	-17,5851	-52,5548
	12/05/2024 17:26:39	GO - MINEIROS - Rua José Cavalcante Souza	O veículo está bloqueado		Status	0	NÃO	-17,5851	-52,5548
	12/05/2024 17:24:39	GO - MINEIROS - Rua José Cavalcante Souza	O veículo está bloqueado		Status	0	NÃO	-17,5851	-52,5548
	12/05/2024 17:24:39	GO - MINEIROS - Rua José Cavalcante Souza	Parada do Veículo		Alerta de Software	0	NÃO	-17,5851	-52,5548
	12/05/2024 17:22:39	GO - MINEIROS - Rua José Cavalcante Souza	Parada do Veículo		Alerta de Software	0	NÃO	-17,5851	-52,5548
	12/05/2024 17:22:39	GO - MINEIROS - Rua José Cavalcante Souza	O veículo está bloqueado		Status	0	NÃO	-17,5851	-52,5548
	12/05/2024 17:20:39	GO - MINEIROS - Rua José Cavalcante Souza	O veículo está bloqueado		Status	0	NÃO	-17,5851	-52,5548
	12/05/2024 17:20:39	GO - MINEIROS - Rua José Cavalcante Souza	Parada do Veículo		Alerta de Software	0	NÃO	-17,5851	-52,5548
	12/05/2024 17:18:39	GO - MINEIROS - Rua José Cavalcante Souza	Parada do Veículo		Alerta de Software	0	NÃO	-17,5851	-52,5548
	12/05/2024 17:18:39	GO - MINEIROS - Rua José Cavalcante Souza	O veículo está bloqueado		Status	0	NÃO	-17,5851	-52,5548
	12/05/2024 17:16:39	GO - MINEIROS - Rua José Cavalcante Souza	O veículo está bloqueado		Status	0	NÃO	-17,5851	-52,5548
	12/05/2024 17:16:39	GO - MINEIROS - Rua José Cavalcante Souza	Parada do Veículo		Alerta de Software	0	NÃO	-17,5851	-52,5548
	12/05/2024 17:14:39	GO - MINEIROS - Rua José Cavalcante Souza	Parada do Veículo		Alerta de Software	0	NÃO	-17,5851	-52,5548
	12/05/2024 17:14:39	GO - MINEIROS - Rua José Cavalcante Souza	O veículo está bloqueado		Status	0	NÃO	-17,5851	-52,5548
	12/05/2024 17:12:39	GO - MINEIROS - Rua José Cavalcante Souza	O veículo está bloqueado		Status	0	NÃO	-17,5851	-52,5548
	12/05/2024 17:12:39	GO - MINEIROS - Rua José Cavalcante Souza	Parada do Veículo		Alerta de Software	0	NÃO	-17,5851	-52,5548
	12/05/2024 17:10:39	GO - MINEIROS - Rua José Cavalcante Souza	Parada do Veículo		Alerta de Software	0	NÃO	-17,5851	-52,5548
	12/05/2024 17:10:39	GO - MINEIROS - Rua José Cavalcante Souza	O veículo está bloqueado		Status	0	NÃO	-17,5851	-52,5548
	12/05/2024 17:08:39	GO - MINEIROS - Rua José Cavalcante Souza	O veículo está bloqueado		Status	0	NÃO	-17,5851	-52,5548
	12/05/2024 17:08:39	GO - MINEIROS - Rua José Cavalcante Souza	Parada do Veículo		Alerta de Software	0	NÃO	-17,5851	-52,5548
	12/05/2024 17:06:39	GO - MINEIROS - Rua José Cavalcante Souza	Parada do Veículo		Alerta de Software	0	NÃO	-17,5851	-52,5548
	12/05/2024 17:06:39	GO - MINEIROS - Rua José Cavalcante Souza	O veículo está bloqueado		Status	0	NÃO	-17,5851	-52,5548
	12/05/2024 17:04:39	GO - MINEIROS - Rua José Cavalcante Souza	O veículo está bloqueado		Status	0	NÃO	-17,5851	-52,5548
	12/05/2024 17:04:39	GO - MINEIROS - Rua José Cavalcante Souza	Parada do Veículo		Alerta de Software	0	NÃO	-17,5851	-52,5548
	12/05/2024 17:02:39	GO - MINEIROS - Rua José Cavalcante Souza	Parada do Veículo		Alerta de Software	0	NÃO	-17,5851	-52,5548

RELATÓRIO ANALÍTICO POR VEÍCULO

































Período: 10/05/2024 00:00:00 à 17/05/2024 00:00:00

Identificador: DVN4H08 LUIZ SC R 450 2021

Placa: DVN4H08

- Legenda:**
-  Mensagens enviadas do Veículo (Veículo -> Central)
 -  Mensagens enviadas do Veículo (Controle de Jornada Cliente)
 -  Mensagens enviadas da Central (Central -> Veículo)



Sentido:	Data e Hora:	Localização:	Mensagem:	Modo Emergência	Tipo Mensagem:	Vel. (Km/h)	Log ?	Latitude	Longitude
	12/05/2024 17:02:39	GO - MINEIROS - Rua José Cavalcante Souza	O veículo está bloqueado		Status	0	NÃO	-17,5851	-52,5548
	12/05/2024 17:00:39	GO - MINEIROS - Rua José Cavalcante Souza	O veículo está bloqueado		Status	0	NÃO	-17,5851	-52,5548
	12/05/2024 17:00:39	GO - MINEIROS - Rua José Cavalcante Souza	Parada do Veículo		Alerta de Software	0	NÃO	-17,5851	-52,5548
	12/05/2024 16:58:39	GO - MINEIROS - Rua José Cavalcante Souza	Parada do Veículo		Alerta de Software	0	NÃO	-17,5851	-52,5548
	12/05/2024 16:58:39	GO - MINEIROS - Rua José Cavalcante Souza	O veículo está bloqueado		Status	0	NÃO	-17,5851	-52,5548
	12/05/2024 16:56:39	GO - MINEIROS - Rua José Cavalcante Souza	O veículo está bloqueado		Status	0	NÃO	-17,5851	-52,5548
	12/05/2024 16:56:39	GO - MINEIROS - Rua José Cavalcante Souza	Parada do Veículo		Alerta de Software	0	NÃO	-17,5851	-52,5548
	12/05/2024 16:54:39	GO - MINEIROS - Rua José Cavalcante Souza	Parada do Veículo		Alerta de Software	0	NÃO	-17,5851	-52,5548
	12/05/2024 16:54:39	GO - MINEIROS - Rua José Cavalcante Souza	O veículo está bloqueado		Status	0	NÃO	-17,5851	-52,5548
	12/05/2024 16:52:39	GO - MINEIROS - Rua José Cavalcante Souza	O veículo está bloqueado		Status	0	NÃO	-17,5851	-52,5548
	12/05/2024 16:52:39	GO - MINEIROS - Rua José Cavalcante Souza	Parada do Veículo		Alerta de Software	0	NÃO	-17,5851	-52,5548
	12/05/2024 16:50:39	GO - MINEIROS - Rua José Cavalcante Souza	Parada do Veículo		Alerta de Software	0	NÃO	-17,5851	-52,5548
	12/05/2024 16:50:39	GO - MINEIROS - Rua José Cavalcante Souza	O veículo está bloqueado		Status	0	NÃO	-17,5851	-52,5548
	12/05/2024 16:48:39	GO - MINEIROS - Rua José Cavalcante Souza	O veículo está bloqueado		Status	0	NÃO	-17,5851	-52,5548
	12/05/2024 16:48:39	GO - MINEIROS - Rua José Cavalcante Souza	Parada do Veículo		Alerta de Software	0	NÃO	-17,5851	-52,5548
	12/05/2024 16:46:39	GO - MINEIROS - Rua José Cavalcante Souza	Parada do Veículo		Alerta de Software	0	NÃO	-17,5851	-52,5548
	12/05/2024 16:46:39	GO - MINEIROS - Rua José Cavalcante Souza	O veículo está bloqueado		Status	0	NÃO	-17,5851	-52,5548
	12/05/2024 16:44:39	GO - MINEIROS - Rua José Cavalcante Souza	O veículo está bloqueado		Status	0	NÃO	-17,5851	-52,5548
	12/05/2024 16:44:39	GO - MINEIROS - Rua José Cavalcante Souza	Parada do Veículo		Alerta de Software	0	NÃO	-17,5851	-52,5548
	12/05/2024 16:42:39	GO - MINEIROS - Rua José Cavalcante Souza	Parada do Veículo		Alerta de Software	0	NÃO	-17,5851	-52,5548
	12/05/2024 16:42:39	GO - MINEIROS - Rua José Cavalcante Souza	O veículo está bloqueado		Status	0	NÃO	-17,5851	-52,5548
	12/05/2024 16:40:39	GO - MINEIROS - Rua José Cavalcante Souza	O veículo está bloqueado		Status	0	NÃO	-17,5851	-52,5548
	12/05/2024 16:40:39	GO - MINEIROS - Rua José Cavalcante Souza	Parada do Veículo		Alerta de Software	0	NÃO	-17,5851	-52,5548
	12/05/2024 16:38:39	GO - MINEIROS - Rua José Cavalcante Souza	Parada do Veículo		Alerta de Software	0	NÃO	-17,5851	-52,5548
	12/05/2024 16:38:39	GO - MINEIROS - Rua José Cavalcante Souza	O veículo está bloqueado		Status	0	NÃO	-17,5851	-52,5548
	12/05/2024 16:36:39	GO - MINEIROS - Rua José Cavalcante Souza	O veículo está bloqueado		Status	0	NÃO	-17,5851	-52,5548
	12/05/2024 16:36:39	GO - MINEIROS - Rua José Cavalcante Souza	Parada do Veículo		Alerta de Software	0	NÃO	-17,5851	-52,5548
	12/05/2024 16:34:39	GO - MINEIROS - Rua José Cavalcante Souza	Parada do Veículo		Alerta de Software	0	NÃO	-17,5851	-52,5548
	12/05/2024 16:34:39	GO - MINEIROS - Rua José Cavalcante Souza	O veículo está bloqueado		Status	0	NÃO	-17,5851	-52,5548
	12/05/2024 16:32:39	GO - MINEIROS - Rua José Cavalcante Souza	O veículo está bloqueado		Status	0	NÃO	-17,5851	-52,5548
	12/05/2024 16:32:39	GO - MINEIROS - Rua José Cavalcante Souza	Parada do Veículo		Alerta de Software	0	NÃO	-17,5851	-52,5548
	12/05/2024 16:30:39	GO - MINEIROS - Rua José Cavalcante Souza	Parada do Veículo		Alerta de Software	0	NÃO	-17,5851	-52,5548
	12/05/2024 16:30:39	GO - MINEIROS - Rua José Cavalcante Souza	O veículo está bloqueado		Status	0	NÃO	-17,5851	-52,5548
	12/05/2024 16:28:39	GO - MINEIROS - Rua José Cavalcante Souza	O veículo está bloqueado		Status	0	NÃO	-17,5851	-52,5548
	12/05/2024 16:28:39	GO - MINEIROS - Rua José Cavalcante Souza	Parada do Veículo		Alerta de Software	0	NÃO	-17,5851	-52,5548
	12/05/2024 16:26:39	GO - MINEIROS - Rua José Cavalcante Souza	Parada do Veículo		Alerta de Software	0	NÃO	-17,5851	-52,5548
	12/05/2024 16:26:39	GO - MINEIROS - Rua José Cavalcante Souza	O veículo está bloqueado		Status	0	NÃO	-17,5851	-52,5548

RELATÓRIO ANALÍTICO POR VEÍCULO






































Período: 10/05/2024 00:00:00 à 17/05/2024 00:00:00

Identificador: DVN4H08 LUIZ SC R 450 2021

Placa: DVN4H08

- Legenda:**
-  Mensagens enviadas do Veículo (Veículo -> Central)
 -  Mensagens enviadas do Veículo (Controle de Jornada Cliente)
 -  Mensagens enviadas da Central (Central -> Veículo)



Sentido:	Data e Hora:	Localização:	Mensagem:	Modo Emergência	Tipo Mensagem:	Vel. (Km/h)	Log ?	Latitude	Longitude
	12/05/2024 16:24:39	GO - MINEIROS - Rua José Cavalcante Souza	O veículo está bloqueado		Status	0	NÃO	-17,5851	-52,5548
	12/05/2024 16:24:39	GO - MINEIROS - Rua José Cavalcante Souza	Parada do Veículo		Alerta de Software	0	NÃO	-17,5851	-52,5548
	12/05/2024 16:22:39	GO - MINEIROS - Rua José Cavalcante Souza	Parada do Veículo		Alerta de Software	0	NÃO	-17,5851	-52,5548
	12/05/2024 16:22:39	GO - MINEIROS - Rua José Cavalcante Souza	O veículo está bloqueado		Status	0	NÃO	-17,5851	-52,5548
	12/05/2024 16:20:39	GO - MINEIROS - Rua José Cavalcante Souza	O veículo está bloqueado		Status	0	NÃO	-17,5851	-52,5548
	12/05/2024 16:20:39	GO - MINEIROS - Rua José Cavalcante Souza	Parada do Veículo		Alerta de Software	0	NÃO	-17,5851	-52,5548
	12/05/2024 16:18:39	GO - MINEIROS - Rua José Cavalcante Souza	Parada do Veículo		Alerta de Software	0	NÃO	-17,5851	-52,5548
	12/05/2024 16:18:39	GO - MINEIROS - Rua José Cavalcante Souza	O veículo está bloqueado		Status	0	NÃO	-17,5851	-52,5548
	12/05/2024 16:16:39	GO - MINEIROS - Rua José Cavalcante Souza	O veículo está bloqueado		Status	0	NÃO	-17,5851	-52,5548
	12/05/2024 16:16:39	GO - MINEIROS - Rua José Cavalcante Souza	Parada do Veículo		Alerta de Software	0	NÃO	-17,5851	-52,5548
	12/05/2024 16:14:39	GO - MINEIROS - Rua José Cavalcante Souza	Parada do Veículo		Alerta de Software	0	NÃO	-17,5851	-52,5548
	12/05/2024 16:14:39	GO - MINEIROS - Rua José Cavalcante Souza	O veículo está bloqueado		Status	0	NÃO	-17,5851	-52,5548
	12/05/2024 16:12:39	GO - MINEIROS - Rua José Cavalcante Souza	O veículo está bloqueado		Status	0	NÃO	-17,5851	-52,5548
	12/05/2024 16:12:39	GO - MINEIROS - Rua José Cavalcante Souza	Parada do Veículo		Alerta de Software	0	NÃO	-17,5851	-52,5548
	12/05/2024 16:10:39	GO - MINEIROS - Rua José Cavalcante Souza	Parada do Veículo		Alerta de Software	0	NÃO	-17,5852	-52,5548
	12/05/2024 16:10:39	GO - MINEIROS - Rua José Cavalcante Souza	O veículo está bloqueado		Status	0	NÃO	-17,5852	-52,5548
	12/05/2024 16:08:39	GO - MINEIROS - Rua José Cavalcante Souza	O veículo está bloqueado		Status	0	NÃO	-17,5852	-52,5549
	12/05/2024 16:08:39	GO - MINEIROS - Rua José Cavalcante Souza	Parada do Veículo		Alerta de Software	0	NÃO	-17,5852	-52,5549
	12/05/2024 16:06:39	GO - MINEIROS - Rua José Cavalcante Souza	Parada do Veículo		Alerta de Software	0	NÃO	-17,5852	-52,5549
	12/05/2024 16:06:39	GO - MINEIROS - Rua José Cavalcante Souza	O veículo está bloqueado		Status	0	NÃO	-17,5852	-52,5549
	12/05/2024 16:04:39	GO - MINEIROS - Rua José Cavalcante Souza	O veículo está bloqueado		Status	0	NÃO	-17,5852	-52,5549
	12/05/2024 16:04:39	GO - MINEIROS - Rua José Cavalcante Souza	Parada do Veículo		Alerta de Software	0	NÃO	-17,5852	-52,5549
	12/05/2024 16:02:39	GO - MINEIROS - Rua José Cavalcante Souza	Parada do Veículo		Alerta de Software	0	NÃO	-17,5852	-52,5549
	12/05/2024 16:02:39	GO - MINEIROS - Rua José Cavalcante Souza	O veículo está bloqueado		Status	0	NÃO	-17,5852	-52,5549
	12/05/2024 16:00:39	GO - MINEIROS - Rua José Cavalcante Souza	O veículo está bloqueado		Status	0	NÃO	-17,5852	-52,5549
	12/05/2024 16:00:39	GO - MINEIROS - Rua José Cavalcante Souza	Parada do Veículo		Alerta de Software	0	NÃO	-17,5852	-52,5549
	12/05/2024 15:58:39	GO - MINEIROS - Rua José Cavalcante Souza	Parada do Veículo		Alerta de Software	0	NÃO	-17,5852	-52,5549
	12/05/2024 15:58:39	GO - MINEIROS - Rua José Cavalcante Souza	O veículo está bloqueado		Status	0	NÃO	-17,5852	-52,5549
	12/05/2024 15:56:39	GO - MINEIROS - Rua José Cavalcante Souza	O veículo está bloqueado		Status	0	NÃO	-17,5852	-52,5549
	12/05/2024 15:56:39	GO - MINEIROS - Rua José Cavalcante Souza	Parada do Veículo		Alerta de Software	0	NÃO	-17,5852	-52,5549
	12/05/2024 15:54:39	GO - MINEIROS - Rua José Cavalcante Souza	Parada do Veículo		Alerta de Software	0	NÃO	-17,5852	-52,5549
	12/05/2024 15:54:39	GO - MINEIROS - Rua José Cavalcante Souza	O veículo está bloqueado		Status	0	NÃO	-17,5852	-52,5549
	12/05/2024 15:52:39	GO - MINEIROS - Rua José Cavalcante Souza	O veículo está bloqueado		Status	0	NÃO	-17,5852	-52,5549
	12/05/2024 15:52:39	GO - MINEIROS - Rua José Cavalcante Souza	Parada do Veículo		Alerta de Software	0	NÃO	-17,5852	-52,5549
	12/05/2024 15:50:39	GO - MINEIROS - Rua José Cavalcante Souza	Parada do Veículo		Alerta de Software	0	NÃO	-17,5852	-52,5549
	12/05/2024 15:50:39	GO - MINEIROS - Rua José Cavalcante Souza	O veículo está bloqueado		Status	0	NÃO	-17,5852	-52,5549
	12/05/2024 15:48:39	GO - MINEIROS - Rua José Cavalcante Souza	O veículo está bloqueado		Status	0	NÃO	-17,5852	-52,5549

RELATÓRIO ANALÍTICO POR VEÍCULO






































Período: 10/05/2024 00:00:00 à 17/05/2024 00:00:00

Identificador: DVN4H08 LUIZ SC R 450 2021

Placa: DVN4H08

- Legenda:**
-  Mensagens enviadas do Veículo (Veículo -> Central)
 -  Mensagens enviadas do Veículo (Controle de Jornada Cliente)
 -  Mensagens enviadas da Central (Central -> Veículo)



Sentido:	Data e Hora:	Localização:	Mensagem:	Modo Emergência	Tipo Mensagem:	Vel. (Km/h)	Log ?	Latitude	Longitude
	12/05/2024 15:48:39	GO - MINEIROS - Rua José Cavalcante Souza	Parada do Veículo		Alerta de Software	0	NÃO	-17,5852	-52,5549
	12/05/2024 15:46:39	GO - MINEIROS - Rua José Cavalcante Souza	Parada do Veículo		Alerta de Software	0	NÃO	-17,5852	-52,5549
	12/05/2024 15:46:39	GO - MINEIROS - Rua José Cavalcante Souza	O veículo está bloqueado		Status	0	NÃO	-17,5852	-52,5549
	12/05/2024 15:44:39	GO - MINEIROS - Rua José Cavalcante Souza	O veículo está bloqueado		Status	0	NÃO	-17,5852	-52,5549
	12/05/2024 15:44:39	GO - MINEIROS - Rua José Cavalcante Souza	Parada do Veículo		Alerta de Software	0	NÃO	-17,5852	-52,5549
	12/05/2024 15:42:39	GO - MINEIROS - Rua José Cavalcante Souza	Parada do Veículo		Alerta de Software	0	NÃO	-17,5852	-52,5549
	12/05/2024 15:42:39	GO - MINEIROS - Rua José Cavalcante Souza	O veículo está bloqueado		Status	0	NÃO	-17,5852	-52,5549
	12/05/2024 15:40:39	GO - MINEIROS - Rua José Cavalcante Souza	O veículo está bloqueado		Status	0	NÃO	-17,5852	-52,5549
	12/05/2024 15:40:39	GO - MINEIROS - Rua José Cavalcante Souza	Parada do Veículo		Alerta de Software	0	NÃO	-17,5852	-52,5549
	12/05/2024 15:38:39	GO - MINEIROS - Rua José Cavalcante Souza	Parada do Veículo		Alerta de Software	0	NÃO	-17,5852	-52,5549
	12/05/2024 15:38:39	GO - MINEIROS - Rua José Cavalcante Souza	O veículo está bloqueado		Status	0	NÃO	-17,5852	-52,5549
	12/05/2024 15:36:39	GO - MINEIROS - Rua José Cavalcante Souza	O veículo está bloqueado		Status	0	NÃO	-17,5852	-52,5549
	12/05/2024 15:36:39	GO - MINEIROS - Rua José Cavalcante Souza	Parada do Veículo		Alerta de Software	0	NÃO	-17,5852	-52,5549
	12/05/2024 15:34:39	GO - MINEIROS - Rua José Cavalcante Souza	Parada do Veículo		Alerta de Software	0	NÃO	-17,5852	-52,5549
	12/05/2024 15:34:39	GO - MINEIROS - Rua José Cavalcante Souza	O veículo está bloqueado		Status	0	NÃO	-17,5852	-52,5549
	12/05/2024 15:32:39	GO - MINEIROS - Rua José Cavalcante Souza	O veículo está bloqueado		Status	0	NÃO	-17,5852	-52,5549
	12/05/2024 15:32:39	GO - MINEIROS - Rua José Cavalcante Souza	Parada do Veículo		Alerta de Software	0	NÃO	-17,5852	-52,5549
	12/05/2024 15:30:39	GO - MINEIROS - Rua José Cavalcante Souza	Parada do Veículo		Alerta de Software	0	NÃO	-17,5852	-52,5549
	12/05/2024 15:30:39	GO - MINEIROS - Rua José Cavalcante Souza	O veículo está bloqueado		Status	0	NÃO	-17,5852	-52,5549
	12/05/2024 15:28:39	GO - MINEIROS - Rua José Cavalcante Souza	O veículo está bloqueado		Status	0	NÃO	-17,5852	-52,5549
	12/05/2024 15:28:39	GO - MINEIROS - Rua José Cavalcante Souza	Parada do Veículo		Alerta de Software	0	NÃO	-17,5852	-52,5549
	12/05/2024 15:26:39	GO - MINEIROS - Rua José Cavalcante Souza	Parada do Veículo		Alerta de Software	0	NÃO	-17,5852	-52,5549
	12/05/2024 15:26:39	GO - MINEIROS - Rua José Cavalcante Souza	O veículo está bloqueado		Status	0	NÃO	-17,5852	-52,5549
	12/05/2024 15:24:39	GO - MINEIROS - Rua José Cavalcante Souza	O veículo está bloqueado		Status	0	NÃO	-17,5852	-52,5549
	12/05/2024 15:24:39	GO - MINEIROS - Rua José Cavalcante Souza	Parada do Veículo		Alerta de Software	0	NÃO	-17,5852	-52,5549
	12/05/2024 15:22:39	GO - MINEIROS - Rua José Cavalcante Souza	Parada do Veículo		Alerta de Software	0	NÃO	-17,5852	-52,5549
	12/05/2024 15:22:39	GO - MINEIROS - Rua José Cavalcante Souza	O veículo está bloqueado		Status	0	NÃO	-17,5852	-52,5549
	12/05/2024 15:20:39	GO - MINEIROS - Rua José Cavalcante Souza	O veículo está bloqueado		Status	0	NÃO	-17,5852	-52,5549
	12/05/2024 15:20:39	GO - MINEIROS - Rua José Cavalcante Souza	Parada do Veículo		Alerta de Software	0	NÃO	-17,5852	-52,5549
	12/05/2024 15:18:39	GO - MINEIROS - Rua José Cavalcante Souza	Parada do Veículo		Alerta de Software	0	NÃO	-17,5852	-52,5549
	12/05/2024 15:18:39	GO - MINEIROS - Rua José Cavalcante Souza	O veículo está bloqueado		Status	0	NÃO	-17,5852	-52,5549
	12/05/2024 15:16:39	GO - MINEIROS - Rua José Cavalcante Souza	O veículo está bloqueado		Status	0	NÃO	-17,5852	-52,5549
	12/05/2024 15:16:39	GO - MINEIROS - Rua José Cavalcante Souza	Parada do Veículo		Alerta de Software	0	NÃO	-17,5852	-52,5549
	12/05/2024 15:14:39	GO - MINEIROS - Rua José Cavalcante Souza	Parada do Veículo		Alerta de Software	0	NÃO	-17,5852	-52,5549
	12/05/2024 15:14:39	GO - MINEIROS - Rua José Cavalcante Souza	O veículo está bloqueado		Status	0	NÃO	-17,5852	-52,5549
	12/05/2024 15:12:39	GO - MINEIROS - Rua José Cavalcante Souza	O veículo está bloqueado		Status	0	NÃO	-17,5852	-52,5549
	12/05/2024 15:12:39	GO - MINEIROS - Rua José Cavalcante Souza	Parada do Veículo		Alerta de Software	0	NÃO	-17,5852	-52,5549

RELATÓRIO ANALÍTICO POR VEÍCULO





























Período: 10/05/2024 00:00:00 à 17/05/2024 00:00:00

Identificador: DVN4H08 LUIZ SC R 450 2021

Placa: DVN4H08

- Legenda:**
-  Mensagens enviadas do Veículo (Veículo -> Central)
 -  Mensagens enviadas do Veículo (Controle de Jornada Cliente)
 -  Mensagens enviadas da Central (Central -> Veículo)



Sentido:	Data e Hora:	Localização:	Mensagem:	Modo Emergência	Tipo Mensagem:	Vel. (Km/h)	Log ?	Latitude	Longitude
	12/05/2024 15:10:39	GO - MINEIROS - Rua José Cavalcante Souza	Parada do Veículo		Alerta de Software	0	NÃO	-17,5852	-52,5549
	12/05/2024 15:10:39	GO - MINEIROS - Rua José Cavalcante Souza	O veículo está bloqueado		Status	0	NÃO	-17,5852	-52,5549
	12/05/2024 15:08:39	GO - MINEIROS - Rua José Cavalcante Souza	O veículo está bloqueado		Status	0	NÃO	-17,5852	-52,5549
	12/05/2024 15:08:39	GO - MINEIROS - Rua José Cavalcante Souza	Parada do Veículo		Alerta de Software	0	NÃO	-17,5852	-52,5549
	12/05/2024 15:06:39	GO - MINEIROS - Rua José Cavalcante Souza	Parada do Veículo		Alerta de Software	0	NÃO	-17,5852	-52,5549
	12/05/2024 15:06:39	GO - MINEIROS - Rua José Cavalcante Souza	O veículo está bloqueado		Status	0	NÃO	-17,5852	-52,5549
	12/05/2024 15:04:39	GO - MINEIROS - Rua José Cavalcante Souza	O veículo está bloqueado		Status	0	NÃO	-17,5852	-52,5549
	12/05/2024 15:04:39	GO - MINEIROS - Rua José Cavalcante Souza	Parada do Veículo		Alerta de Software	0	NÃO	-17,5852	-52,5549
	12/05/2024 15:02:39	GO - MINEIROS - Rua José Cavalcante Souza	Parada do Veículo		Alerta de Software	0	NÃO	-17,5852	-52,5549
	12/05/2024 15:02:39	GO - MINEIROS - Rua José Cavalcante Souza	O veículo está bloqueado		Status	0	NÃO	-17,5852	-52,5549
	12/05/2024 15:00:39	GO - MINEIROS - Rua José Cavalcante Souza	O veículo está bloqueado		Status	0	NÃO	-17,5852	-52,5549
	12/05/2024 15:00:39	GO - MINEIROS - Rua José Cavalcante Souza	Parada do Veículo		Alerta de Software	0	NÃO	-17,5852	-52,5549
	12/05/2024 14:58:39	GO - MINEIROS - Rua José Cavalcante Souza	Parada do Veículo		Alerta de Software	0	NÃO	-17,5852	-52,5549
	12/05/2024 14:58:39	GO - MINEIROS - Rua José Cavalcante Souza	O veículo está bloqueado		Status	0	NÃO	-17,5852	-52,5549
	12/05/2024 14:56:39	GO - MINEIROS - Rua José Cavalcante Souza	O veículo está bloqueado		Status	0	NÃO	-17,5852	-52,5549
	12/05/2024 14:56:39	GO - MINEIROS - Rua José Cavalcante Souza	Parada do Veículo		Alerta de Software	0	NÃO	-17,5852	-52,5549
	12/05/2024 14:54:39	GO - MINEIROS - Rua José Cavalcante Souza	Parada do Veículo		Alerta de Software	0	NÃO	-17,5852	-52,5549
	12/05/2024 14:54:39	GO - MINEIROS - Rua José Cavalcante Souza	O veículo está bloqueado		Status	0	NÃO	-17,5852	-52,5549
	12/05/2024 14:52:39	GO - MINEIROS - Rua José Cavalcante Souza	O veículo está bloqueado		Status	0	NÃO	-17,5852	-52,5549
	12/05/2024 14:52:39	GO - MINEIROS - Rua José Cavalcante Souza	Parada do Veículo		Alerta de Software	0	NÃO	-17,5852	-52,5549
	12/05/2024 14:50:39	GO - MINEIROS - Rua José Cavalcante Souza	Parada do Veículo		Alerta de Software	0	NÃO	-17,5852	-52,5549
	12/05/2024 14:50:39	GO - MINEIROS - Rua José Cavalcante Souza	O veículo está bloqueado		Status	0	NÃO	-17,5852	-52,5549
	12/05/2024 14:48:39	GO - MINEIROS - Rua José Cavalcante Souza	O veículo está bloqueado		Status	0	NÃO	-17,5852	-52,5549
	12/05/2024 14:48:39	GO - MINEIROS - Rua José Cavalcante Souza	Parada do Veículo		Alerta de Software	0	NÃO	-17,5852	-52,5549
	12/05/2024 14:46:39	GO - MINEIROS - Rua José Cavalcante Souza	Parada do Veículo		Alerta de Software	0	NÃO	-17,5852	-52,5549
	12/05/2024 14:46:39	GO - MINEIROS - Rua José Cavalcante Souza	O veículo está bloqueado		Status	0	NÃO	-17,5852	-52,5549
	12/05/2024 14:44:39	GO - MINEIROS - Rua José Cavalcante Souza	O veículo está bloqueado		Status	0	NÃO	-17,5852	-52,5549
	12/05/2024 14:44:39	GO - MINEIROS - Rua José Cavalcante Souza	Parada do Veículo		Alerta de Software	0	NÃO	-17,5852	-52,5549
	12/05/2024 14:42:39	GO - MINEIROS - Rua José Cavalcante Souza	Parada do Veículo		Alerta de Software	0	NÃO	-17,5852	-52,5549
	12/05/2024 14:42:39	GO - MINEIROS - Rua José Cavalcante Souza	O veículo está bloqueado		Status	0	NÃO	-17,5852	-52,5549
	12/05/2024 14:40:39	GO - MINEIROS - Rua José Cavalcante Souza	O veículo está bloqueado		Status	0	NÃO	-17,5852	-52,5549
	12/05/2024 14:40:39	GO - MINEIROS - Rua José Cavalcante Souza	Parada do Veículo		Alerta de Software	0	NÃO	-17,5852	-52,5549
	12/05/2024 14:38:39	GO - MINEIROS - Rua José Cavalcante Souza	Parada do Veículo		Alerta de Software	0	NÃO	-17,5852	-52,5549
	12/05/2024 14:38:39	GO - MINEIROS - Rua José Cavalcante Souza	O veículo está bloqueado		Status	0	NÃO	-17,5852	-52,5549
	12/05/2024 14:36:39	GO - MINEIROS - Rua José Cavalcante Souza	O veículo está bloqueado		Status	0	NÃO	-17,5852	-52,5549
	12/05/2024 14:36:39	GO - MINEIROS - Rua José Cavalcante Souza	Parada do Veículo		Alerta de Software	0	NÃO	-17,5852	-52,5549
	12/05/2024 14:34:39	GO - MINEIROS - Rua José Cavalcante Souza	Parada do Veículo		Alerta de Software	0	NÃO	-17,5852	-52,5549

RELATÓRIO ANALÍTICO POR VEÍCULO






































Período: 10/05/2024 00:00:00 à 17/05/2024 00:00:00

Identificador: DVN4H08 LUIZ SC R 450 2021

Placa: DVN4H08

- Legenda:**
-  Mensagens enviadas do Veículo (Veículo -> Central)
 -  Mensagens enviadas do Veículo (Controle de Jornada Cliente)
 -  Mensagens enviadas da Central (Central -> Veículo)



Sentido:	Data e Hora:	Localização:	Mensagem:	Modo Emergência	Tipo Mensagem:	Vel. (Km/h)	Log ?	Latitude	Longitude
	12/05/2024 14:34:39	GO - MINEIROS - Rua José Cavalcante Souza	O veículo está bloqueado		Status	0	NÃO	-17,5852	-52,5549
	12/05/2024 14:32:39	GO - MINEIROS - Rua José Cavalcante Souza	O veículo está bloqueado		Status	0	NÃO	-17,5852	-52,5549
	12/05/2024 14:32:39	GO - MINEIROS - Rua José Cavalcante Souza	Parada do Veículo		Alerta de Software	0	NÃO	-17,5852	-52,5549
	12/05/2024 14:30:39	GO - MINEIROS - Rua José Cavalcante Souza	Parada do Veículo		Alerta de Software	0	NÃO	-17,5852	-52,5549
	12/05/2024 14:30:39	GO - MINEIROS - Rua José Cavalcante Souza	O veículo está bloqueado		Status	0	NÃO	-17,5852	-52,5549
	12/05/2024 14:28:39	GO - MINEIROS - Rua José Cavalcante Souza	O veículo está bloqueado		Status	0	NÃO	-17,5852	-52,5549
	12/05/2024 14:28:39	GO - MINEIROS - Rua José Cavalcante Souza	Parada do Veículo		Alerta de Software	0	NÃO	-17,5852	-52,5549
	12/05/2024 14:26:39	GO - MINEIROS - Rua José Cavalcante Souza	Parada do Veículo		Alerta de Software	0	NÃO	-17,5852	-52,5549
	12/05/2024 14:26:39	GO - MINEIROS - Rua José Cavalcante Souza	O veículo está bloqueado		Status	0	NÃO	-17,5852	-52,5549
	12/05/2024 14:24:39	GO - MINEIROS - Rua José Cavalcante Souza	O veículo está bloqueado		Status	0	NÃO	-17,5852	-52,5549
	12/05/2024 14:24:39	GO - MINEIROS - Rua José Cavalcante Souza	Parada do Veículo		Alerta de Software	0	NÃO	-17,5852	-52,5549
	12/05/2024 14:22:39	GO - MINEIROS - Rua José Cavalcante Souza	Parada do Veículo		Alerta de Software	0	NÃO	-17,5852	-52,5549
	12/05/2024 14:22:39	GO - MINEIROS - Rua José Cavalcante Souza	O veículo está bloqueado		Status	0	NÃO	-17,5852	-52,5549
	12/05/2024 14:20:39	GO - MINEIROS - Rua José Cavalcante Souza	O veículo está bloqueado		Status	0	NÃO	-17,5852	-52,5549
	12/05/2024 14:20:39	GO - MINEIROS - Rua José Cavalcante Souza	Parada do Veículo		Alerta de Software	0	NÃO	-17,5852	-52,5549
	12/05/2024 14:18:39	GO - MINEIROS - Rua José Cavalcante Souza	Parada do Veículo		Alerta de Software	0	NÃO	-17,5852	-52,5549
	12/05/2024 14:18:39	GO - MINEIROS - Rua José Cavalcante Souza	O veículo está bloqueado		Status	0	NÃO	-17,5852	-52,5549
	12/05/2024 14:16:39	GO - MINEIROS - Rua José Cavalcante Souza	O veículo está bloqueado		Status	0	NÃO	-17,5852	-52,5549
	12/05/2024 14:16:39	GO - MINEIROS - Rua José Cavalcante Souza	Parada do Veículo		Alerta de Software	0	NÃO	-17,5852	-52,5549
	12/05/2024 14:14:39	GO - MINEIROS - Rua José Cavalcante Souza	Parada do Veículo		Alerta de Software	0	NÃO	-17,5852	-52,5549
	12/05/2024 14:14:39	GO - MINEIROS - Rua José Cavalcante Souza	O veículo está bloqueado		Status	0	NÃO	-17,5852	-52,5549
	12/05/2024 14:12:39	GO - MINEIROS - Rua José Cavalcante Souza	O veículo está bloqueado		Status	0	NÃO	-17,5852	-52,5549
	12/05/2024 14:12:39	GO - MINEIROS - Rua José Cavalcante Souza	Parada do Veículo		Alerta de Software	0	NÃO	-17,5852	-52,5549
	12/05/2024 14:10:39	GO - MINEIROS - Rua José Cavalcante Souza	Parada do Veículo		Alerta de Software	0	NÃO	-17,5852	-52,5549
	12/05/2024 14:10:39	GO - MINEIROS - Rua José Cavalcante Souza	O veículo está bloqueado		Status	0	NÃO	-17,5852	-52,5549
	12/05/2024 14:08:39	GO - MINEIROS - Rua José Cavalcante Souza	O veículo está bloqueado		Status	0	NÃO	-17,5852	-52,5549
	12/05/2024 14:08:39	GO - MINEIROS - Rua José Cavalcante Souza	Parada do Veículo		Alerta de Software	0	NÃO	-17,5852	-52,5549
	12/05/2024 14:06:39	GO - MINEIROS - Rua José Cavalcante Souza	Parada do Veículo		Alerta de Software	0	NÃO	-17,5852	-52,5549
	12/05/2024 14:06:39	GO - MINEIROS - Rua José Cavalcante Souza	O veículo está bloqueado		Status	0	NÃO	-17,5852	-52,5549
	12/05/2024 14:04:39	GO - MINEIROS - Rua José Cavalcante Souza	O veículo está bloqueado		Status	0	NÃO	-17,5852	-52,5549
	12/05/2024 14:04:39	GO - MINEIROS - Rua José Cavalcante Souza	Parada do Veículo		Alerta de Software	0	NÃO	-17,5852	-52,5549
	12/05/2024 14:02:39	GO - MINEIROS - Rua José Cavalcante Souza	Parada do Veículo		Alerta de Software	0	NÃO	-17,5852	-52,5549
	12/05/2024 14:02:39	GO - MINEIROS - Rua José Cavalcante Souza	O veículo está bloqueado		Status	0	NÃO	-17,5852	-52,5549
	12/05/2024 14:00:39	GO - MINEIROS - Rua José Cavalcante Souza	O veículo está bloqueado		Status	0	NÃO	-17,5852	-52,5549
	12/05/2024 14:00:39	GO - MINEIROS - Rua José Cavalcante Souza	Parada do Veículo		Alerta de Software	0	NÃO	-17,5852	-52,5549
	12/05/2024 13:58:39	GO - MINEIROS - Rua José Cavalcante Souza	Parada do Veículo		Alerta de Software	0	NÃO	-17,5852	-52,5549
	12/05/2024 13:58:39	GO - MINEIROS - Rua José Cavalcante Souza	O veículo está bloqueado		Status	0	NÃO	-17,5852	-52,5549

RELATÓRIO ANALÍTICO POR VEÍCULO






































Período: 10/05/2024 00:00:00 à 17/05/2024 00:00:00

Identificador: DVN4H08 LUIZ SC R 450 2021

Placa: DVN4H08

- Legenda:**
-  Mensagens enviadas do Veículo (Veículo -> Central)
 -  Mensagens enviadas do Veículo (Controle de Jornada Cliente)
 -  Mensagens enviadas da Central (Central -> Veículo)



Sentido:	Data e Hora:	Localização:	Mensagem:	Modo Emergência	Tipo Mensagem:	Vel. (Km/h)	Log ?	Latitude	Longitude
	12/05/2024 13:56:39	GO - MINEIROS - Rua José Cavalcante Souza	O veículo está bloqueado		Status	0	NÃO	-17,5852	-52,5549
	12/05/2024 13:56:39	GO - MINEIROS - Rua José Cavalcante Souza	Parada do Veículo		Alerta de Software	0	NÃO	-17,5852	-52,5549
	12/05/2024 13:54:39	GO - MINEIROS - Rua José Cavalcante Souza	Parada do Veículo		Alerta de Software	0	NÃO	-17,5852	-52,5549
	12/05/2024 13:54:39	GO - MINEIROS - Rua José Cavalcante Souza	O veículo está bloqueado		Status	0	NÃO	-17,5852	-52,5549
	12/05/2024 13:52:39	GO - MINEIROS - Rua José Cavalcante Souza	O veículo está bloqueado		Status	0	NÃO	-17,5852	-52,5549
	12/05/2024 13:52:39	GO - MINEIROS - Rua José Cavalcante Souza	Parada do Veículo		Alerta de Software	0	NÃO	-17,5852	-52,5549
	12/05/2024 13:50:39	GO - MINEIROS - Rua José Cavalcante Souza	Parada do Veículo		Alerta de Software	0	NÃO	-17,5852	-52,5549
	12/05/2024 13:50:39	GO - MINEIROS - Rua José Cavalcante Souza	O veículo está bloqueado		Status	0	NÃO	-17,5852	-52,5549
	12/05/2024 13:48:39	GO - MINEIROS - Rua José Cavalcante Souza	O veículo está bloqueado		Status	0	NÃO	-17,5852	-52,5549
	12/05/2024 13:48:39	GO - MINEIROS - Rua José Cavalcante Souza	Parada do Veículo		Alerta de Software	0	NÃO	-17,5852	-52,5549
	12/05/2024 13:46:39	GO - MINEIROS - Rua José Cavalcante Souza	Parada do Veículo		Alerta de Software	0	NÃO	-17,5852	-52,5549
	12/05/2024 13:46:39	GO - MINEIROS - Rua José Cavalcante Souza	O veículo está bloqueado		Status	0	NÃO	-17,5852	-52,5549
	12/05/2024 13:44:39	GO - MINEIROS - Rua José Cavalcante Souza	O veículo está bloqueado		Status	0	NÃO	-17,5852	-52,5549
	12/05/2024 13:44:39	GO - MINEIROS - Rua José Cavalcante Souza	Parada do Veículo		Alerta de Software	0	NÃO	-17,5852	-52,5549
	12/05/2024 13:42:39	GO - MINEIROS - Rua José Cavalcante Souza	Parada do Veículo		Alerta de Software	0	NÃO	-17,5852	-52,5549
	12/05/2024 13:42:39	GO - MINEIROS - Rua José Cavalcante Souza	O veículo está bloqueado		Status	0	NÃO	-17,5852	-52,5549
	12/05/2024 13:40:39	GO - MINEIROS - Rua José Cavalcante Souza	O veículo está bloqueado		Status	0	NÃO	-17,5852	-52,5549
	12/05/2024 13:40:39	GO - MINEIROS - Rua José Cavalcante Souza	Parada do Veículo		Alerta de Software	0	NÃO	-17,5852	-52,5549
	12/05/2024 13:38:39	GO - MINEIROS - Rua José Cavalcante Souza	Parada do Veículo		Alerta de Software	0	NÃO	-17,5852	-52,5549
	12/05/2024 13:38:39	GO - MINEIROS - Rua José Cavalcante Souza	O veículo está bloqueado		Status	0	NÃO	-17,5852	-52,5549
	12/05/2024 13:36:39	GO - MINEIROS - Rua José Cavalcante Souza	O veículo está bloqueado		Status	0	NÃO	-17,5852	-52,5549
	12/05/2024 13:36:39	GO - MINEIROS - Rua José Cavalcante Souza	Parada do Veículo		Alerta de Software	0	NÃO	-17,5852	-52,5549
	12/05/2024 13:34:39	GO - MINEIROS - Rua José Cavalcante Souza	Parada do Veículo		Alerta de Software	0	NÃO	-17,5852	-52,5549
	12/05/2024 13:34:39	GO - MINEIROS - Rua José Cavalcante Souza	O veículo está bloqueado		Status	0	NÃO	-17,5852	-52,5549
	12/05/2024 13:32:39	GO - MINEIROS - Rua José Cavalcante Souza	O veículo está bloqueado		Status	0	NÃO	-17,5852	-52,5549
	12/05/2024 13:32:39	GO - MINEIROS - Rua José Cavalcante Souza	Parada do Veículo		Alerta de Software	0	NÃO	-17,5852	-52,5549
	12/05/2024 13:30:39	GO - MINEIROS - Rua José Cavalcante Souza	Parada do Veículo		Alerta de Software	0	NÃO	-17,5852	-52,5549
	12/05/2024 13:30:39	GO - MINEIROS - Rua José Cavalcante Souza	O veículo está bloqueado		Status	0	NÃO	-17,5852	-52,5549
	12/05/2024 13:28:39	GO - MINEIROS - Rua José Cavalcante Souza	O veículo está bloqueado		Status	0	NÃO	-17,5852	-52,5549
	12/05/2024 13:28:39	GO - MINEIROS - Rua José Cavalcante Souza	Parada do Veículo		Alerta de Software	0	NÃO	-17,5852	-52,5549
	12/05/2024 13:26:39	GO - MINEIROS - Rua José Cavalcante Souza	Parada do Veículo		Alerta de Software	0	NÃO	-17,5852	-52,5549
	12/05/2024 13:26:39	GO - MINEIROS - Rua José Cavalcante Souza	O veículo está bloqueado		Status	0	NÃO	-17,5852	-52,5549
	12/05/2024 13:24:39	GO - MINEIROS - Rua José Cavalcante Souza	O veículo está bloqueado		Status	0	NÃO	-17,5852	-52,5549
	12/05/2024 13:24:39	GO - MINEIROS - Rua José Cavalcante Souza	Parada do Veículo		Alerta de Software	0	NÃO	-17,5852	-52,5549
	12/05/2024 13:22:39	GO - MINEIROS - Rua José Cavalcante Souza	Parada do Veículo		Alerta de Software	0	NÃO	-17,5852	-52,5549
	12/05/2024 13:22:39	GO - MINEIROS - Rua José Cavalcante Souza	O veículo está bloqueado		Status	0	NÃO	-17,5852	-52,5549
	12/05/2024 13:20:39	GO - MINEIROS - Rua José Cavalcante Souza	O veículo está bloqueado		Status	0	NÃO	-17,5852	-52,5549

RELATÓRIO ANALÍTICO POR VEÍCULO






































Período: 10/05/2024 00:00:00 à 17/05/2024 00:00:00

Identificador: DVN4H08 LUIZ SC R 450 2021

Placa: DVN4H08

- Legenda:**
-  Mensagens enviadas do Veículo (Veículo -> Central)
 -  Mensagens enviadas do Veículo (Controle de Jornada Cliente)
 -  Mensagens enviadas da Central (Central -> Veículo)



Sentido:	Data e Hora:	Localização:	Mensagem:	Modo Emergência	Tipo Mensagem:	Vel. (Km/h)	Log ?	Latitude	Longitude
	12/05/2024 13:20:39	GO - MINEIROS - Rua José Cavalcante Souza	Parada do Veículo		Alerta de Software	0	NÃO	-17,5852	-52,5549
	12/05/2024 13:18:39	GO - MINEIROS - Rua José Cavalcante Souza	Parada do Veículo		Alerta de Software	0	NÃO	-17,5852	-52,5549
	12/05/2024 13:18:39	GO - MINEIROS - Rua José Cavalcante Souza	O veículo está bloqueado		Status	0	NÃO	-17,5852	-52,5549
	12/05/2024 13:16:39	GO - MINEIROS - Rua José Cavalcante Souza	O veículo está bloqueado		Status	0	NÃO	-17,5852	-52,5549
	12/05/2024 13:16:39	GO - MINEIROS - Rua José Cavalcante Souza	Parada do Veículo		Alerta de Software	0	NÃO	-17,5852	-52,5549
	12/05/2024 13:14:39	GO - MINEIROS - Rua José Cavalcante Souza	Parada do Veículo		Alerta de Software	0	NÃO	-17,5852	-52,5549
	12/05/2024 13:14:39	GO - MINEIROS - Rua José Cavalcante Souza	O veículo está bloqueado		Status	0	NÃO	-17,5852	-52,5549
	12/05/2024 13:12:39	GO - MINEIROS - Rua José Cavalcante Souza	O veículo está bloqueado		Status	0	NÃO	-17,5852	-52,5549
	12/05/2024 13:12:39	GO - MINEIROS - Rua José Cavalcante Souza	Parada do Veículo		Alerta de Software	0	NÃO	-17,5852	-52,5549
	12/05/2024 13:10:39	GO - MINEIROS - Rua José Cavalcante Souza	Parada do Veículo		Alerta de Software	0	NÃO	-17,5852	-52,5549
	12/05/2024 13:10:39	GO - MINEIROS - Rua José Cavalcante Souza	O veículo está bloqueado		Status	0	NÃO	-17,5852	-52,5549
	12/05/2024 13:08:39	GO - MINEIROS - Rua José Cavalcante Souza	O veículo está bloqueado		Status	0	NÃO	-17,5852	-52,5549
	12/05/2024 13:08:39	GO - MINEIROS - Rua José Cavalcante Souza	Parada do Veículo		Alerta de Software	0	NÃO	-17,5852	-52,5549
	12/05/2024 13:06:39	GO - MINEIROS - Rua José Cavalcante Souza	Parada do Veículo		Alerta de Software	0	NÃO	-17,5852	-52,5549
	12/05/2024 13:06:39	GO - MINEIROS - Rua José Cavalcante Souza	O veículo está bloqueado		Status	0	NÃO	-17,5852	-52,5549
	12/05/2024 13:04:39	GO - MINEIROS - Rua José Cavalcante Souza	O veículo está bloqueado		Status	0	NÃO	-17,5852	-52,5549
	12/05/2024 13:04:39	GO - MINEIROS - Rua José Cavalcante Souza	Parada do Veículo		Alerta de Software	0	NÃO	-17,5852	-52,5549
	12/05/2024 13:02:39	GO - MINEIROS - Rua José Cavalcante Souza	Parada do Veículo		Alerta de Software	0	NÃO	-17,5852	-52,5549
	12/05/2024 13:02:39	GO - MINEIROS - Rua José Cavalcante Souza	O veículo está bloqueado		Status	0	NÃO	-17,5852	-52,5549
	12/05/2024 13:00:39	GO - MINEIROS - Rua José Cavalcante Souza	O veículo está bloqueado		Status	0	NÃO	-17,5852	-52,5549
	12/05/2024 13:00:39	GO - MINEIROS - Rua José Cavalcante Souza	Parada do Veículo		Alerta de Software	0	NÃO	-17,5852	-52,5549
	12/05/2024 12:58:39	GO - MINEIROS - Rua José Cavalcante Souza	Parada do Veículo		Alerta de Software	0	NÃO	-17,5852	-52,5549
	12/05/2024 12:58:39	GO - MINEIROS - Rua José Cavalcante Souza	O veículo está bloqueado		Status	0	NÃO	-17,5852	-52,5549
	12/05/2024 12:56:39	GO - MINEIROS - Rua José Cavalcante Souza	O veículo está bloqueado		Status	0	NÃO	-17,5852	-52,5549
	12/05/2024 12:56:39	GO - MINEIROS - Rua José Cavalcante Souza	Parada do Veículo		Alerta de Software	0	NÃO	-17,5852	-52,5549
	12/05/2024 12:54:39	GO - MINEIROS - Rua José Cavalcante Souza	Parada do Veículo		Alerta de Software	0	NÃO	-17,5852	-52,5549
	12/05/2024 12:54:39	GO - MINEIROS - Rua José Cavalcante Souza	O veículo está bloqueado		Status	0	NÃO	-17,5852	-52,5549
	12/05/2024 12:52:39	GO - MINEIROS - Rua José Cavalcante Souza	O veículo está bloqueado		Status	0	NÃO	-17,5852	-52,5549
	12/05/2024 12:52:39	GO - MINEIROS - Rua José Cavalcante Souza	Parada do Veículo		Alerta de Software	0	NÃO	-17,5852	-52,5549
	12/05/2024 12:50:39	GO - MINEIROS - Rua José Cavalcante Souza	Parada do Veículo		Alerta de Software	0	NÃO	-17,5852	-52,5549
	12/05/2024 12:50:39	GO - MINEIROS - Rua José Cavalcante Souza	O veículo está bloqueado		Status	0	NÃO	-17,5852	-52,5549
	12/05/2024 12:48:39	GO - MINEIROS - Rua José Cavalcante Souza	O veículo está bloqueado		Status	0	NÃO	-17,5852	-52,5549
	12/05/2024 12:48:39	GO - MINEIROS - Rua José Cavalcante Souza	Parada do Veículo		Alerta de Software	0	NÃO	-17,5852	-52,5549
	12/05/2024 12:46:39	GO - MINEIROS - Rua José Cavalcante Souza	Parada do Veículo		Alerta de Software	0	NÃO	-17,5852	-52,5549
	12/05/2024 12:46:39	GO - MINEIROS - Rua José Cavalcante Souza	O veículo está bloqueado		Status	0	NÃO	-17,5852	-52,5549
	12/05/2024 12:44:39	GO - MINEIROS - Rua José Cavalcante Souza	O veículo está bloqueado		Status	0	NÃO	-17,5852	-52,5549
	12/05/2024 12:44:39	GO - MINEIROS - Rua José Cavalcante Souza	Parada do Veículo		Alerta de Software	0	NÃO	-17,5852	-52,5549

RELATÓRIO ANALÍTICO POR VEÍCULO






































Período: 10/05/2024 00:00:00 à 17/05/2024 00:00:00

Identificador: DVN4H08 LUIZ SC R 450 2021

Placa: DVN4H08

- Legenda:**
-  Mensagens enviadas do Veículo (Veículo -> Central)
 -  Mensagens enviadas do Veículo (Controle de Jornada Cliente)
 -  Mensagens enviadas da Central (Central -> Veículo)



Sentido:	Data e Hora:	Localização:	Mensagem:	Modo Emergência	Tipo Mensagem:	Vel. (Km/h)	Log ?	Latitude	Longitude
	12/05/2024 12:42:39	GO - MINEIROS - Rua José Cavalcante Souza	Parada do Veículo		Alerta de Software	0	NÃO	-17,5852	-52,5549
	12/05/2024 12:42:39	GO - MINEIROS - Rua José Cavalcante Souza	O veículo está bloqueado		Status	0	NÃO	-17,5852	-52,5549
	12/05/2024 12:40:39	GO - MINEIROS - Rua José Cavalcante Souza	O veículo está bloqueado		Status	0	NÃO	-17,5852	-52,5549
	12/05/2024 12:40:39	GO - MINEIROS - Rua José Cavalcante Souza	Parada do Veículo		Alerta de Software	0	NÃO	-17,5852	-52,5549
	12/05/2024 12:38:39	GO - MINEIROS - Rua José Cavalcante Souza	Parada do Veículo		Alerta de Software	0	NÃO	-17,5852	-52,5549
	12/05/2024 12:38:39	GO - MINEIROS - Rua José Cavalcante Souza	O veículo está bloqueado		Status	0	NÃO	-17,5852	-52,5549
	12/05/2024 12:36:39	GO - MINEIROS - Rua José Cavalcante Souza	O veículo está bloqueado		Status	0	NÃO	-17,5852	-52,5549
	12/05/2024 12:36:39	GO - MINEIROS - Rua José Cavalcante Souza	Parada do Veículo		Alerta de Software	0	NÃO	-17,5852	-52,5549
	12/05/2024 12:34:39	GO - MINEIROS - Rua José Cavalcante Souza	Parada do Veículo		Alerta de Software	0	NÃO	-17,5852	-52,5549
	12/05/2024 12:34:39	GO - MINEIROS - Rua José Cavalcante Souza	O veículo está bloqueado		Status	0	NÃO	-17,5852	-52,5549
	12/05/2024 12:32:39	GO - MINEIROS - Rua José Cavalcante Souza	O veículo está bloqueado		Status	0	NÃO	-17,5852	-52,5549
	12/05/2024 12:32:39	GO - MINEIROS - Rua José Cavalcante Souza	Parada do Veículo		Alerta de Software	0	NÃO	-17,5852	-52,5549
	12/05/2024 12:30:39	GO - MINEIROS - Rua José Cavalcante Souza	Parada do Veículo		Alerta de Software	0	NÃO	-17,5852	-52,5549
	12/05/2024 12:30:39	GO - MINEIROS - Rua José Cavalcante Souza	O veículo está bloqueado		Status	0	NÃO	-17,5852	-52,5549
	12/05/2024 12:28:39	GO - MINEIROS - Rua José Cavalcante Souza	O veículo está bloqueado		Status	0	NÃO	-17,5852	-52,5549
	12/05/2024 12:28:39	GO - MINEIROS - Rua José Cavalcante Souza	Parada do Veículo		Alerta de Software	0	NÃO	-17,5852	-52,5549
	12/05/2024 12:26:39	GO - MINEIROS - Rua José Cavalcante Souza	Parada do Veículo		Alerta de Software	0	NÃO	-17,5852	-52,5549
	12/05/2024 12:26:39	GO - MINEIROS - Rua José Cavalcante Souza	O veículo está bloqueado		Status	0	NÃO	-17,5852	-52,5549
	12/05/2024 12:24:39	GO - MINEIROS - Rua José Cavalcante Souza	O veículo está bloqueado		Status	0	NÃO	-17,5852	-52,5548
	12/05/2024 12:24:39	GO - MINEIROS - Rua José Cavalcante Souza	Parada do Veículo		Alerta de Software	0	NÃO	-17,5852	-52,5548
	12/05/2024 12:22:39	GO - MINEIROS - Rua José Cavalcante Souza	Parada do Veículo		Alerta de Software	0	NÃO	-17,5852	-52,5548
	12/05/2024 12:22:39	GO - MINEIROS - Rua José Cavalcante Souza	O veículo está bloqueado		Status	0	NÃO	-17,5852	-52,5548
	12/05/2024 12:20:39	GO - MINEIROS - Rua José Cavalcante Souza	O veículo está bloqueado		Status	0	NÃO	-17,5852	-52,5548
	12/05/2024 12:20:39	GO - MINEIROS - Rua José Cavalcante Souza	Parada do Veículo		Alerta de Software	0	NÃO	-17,5852	-52,5548
	12/05/2024 12:18:39	GO - MINEIROS - Rua José Cavalcante Souza	Parada do Veículo		Alerta de Software	0	NÃO	-17,5852	-52,5548
	12/05/2024 12:18:39	GO - MINEIROS - Rua José Cavalcante Souza	O veículo está bloqueado		Status	0	NÃO	-17,5852	-52,5548
	12/05/2024 12:16:39	GO - MINEIROS - Rua José Cavalcante Souza	O veículo está bloqueado		Status	0	NÃO	-17,5852	-52,5548
	12/05/2024 12:16:39	GO - MINEIROS - Rua José Cavalcante Souza	Parada do Veículo		Alerta de Software	0	NÃO	-17,5852	-52,5548
	12/05/2024 12:14:39	GO - MINEIROS - Rua José Cavalcante Souza	Parada do Veículo		Alerta de Software	0	NÃO	-17,5852	-52,5548
	12/05/2024 12:14:39	GO - MINEIROS - Rua José Cavalcante Souza	O veículo está bloqueado		Status	0	NÃO	-17,5852	-52,5548
	12/05/2024 12:12:39	GO - MINEIROS - Rua José Cavalcante Souza	O veículo está bloqueado		Status	0	NÃO	-17,5852	-52,5548
	12/05/2024 12:12:39	GO - MINEIROS - Rua José Cavalcante Souza	Parada do Veículo		Alerta de Software	0	NÃO	-17,5852	-52,5548
	12/05/2024 12:10:39	GO - MINEIROS - Rua José Cavalcante Souza	Parada do Veículo		Alerta de Software	0	NÃO	-17,5852	-52,5548
	12/05/2024 12:10:39	GO - MINEIROS - Rua José Cavalcante Souza	O veículo está bloqueado		Status	0	NÃO	-17,5852	-52,5548
	12/05/2024 12:08:39	GO - MINEIROS - Rua José Cavalcante Souza	O veículo está bloqueado		Status	0	NÃO	-17,5852	-52,5548
	12/05/2024 12:08:39	GO - MINEIROS - Rua José Cavalcante Souza	Parada do Veículo		Alerta de Software	0	NÃO	-17,5852	-52,5548
	12/05/2024 12:06:39	GO - MINEIROS - Rua José Cavalcante Souza	Parada do Veículo		Alerta de Software	0	NÃO	-17,5852	-52,5548

RELATÓRIO ANALÍTICO POR VEÍCULO






































Período: 10/05/2024 00:00:00 à 17/05/2024 00:00:00

Identificador: DVN4H08 LUIZ SC R 450 2021

Placa: DVN4H08

- Legenda:**
-  Mensagens enviadas do Veículo (Veículo -> Central)
 -  Mensagens enviadas do Veículo (Controle de Jornada Cliente)
 -  Mensagens enviadas da Central (Central -> Veículo)



Sentido:	Data e Hora:	Localização:	Mensagem:	Modo Emergência	Tipo Mensagem:	Vel. (Km/h)	Log ?	Latitude	Longitude
	12/05/2024 12:06:39	GO - MINEIROS - Rua José Cavalcante Souza	O veículo está bloqueado		Status	0	NÃO	-17,5852	-52,5548
	12/05/2024 12:04:39	GO - MINEIROS - Rua José Cavalcante Souza	O veículo está bloqueado		Status	0	NÃO	-17,5852	-52,5548
	12/05/2024 12:04:39	GO - MINEIROS - Rua José Cavalcante Souza	Parada do Veículo		Alerta de Software	0	NÃO	-17,5852	-52,5548
	12/05/2024 12:02:39	GO - MINEIROS - Rua José Cavalcante Souza	Parada do Veículo		Alerta de Software	0	NÃO	-17,5852	-52,5548
	12/05/2024 12:02:39	GO - MINEIROS - Rua José Cavalcante Souza	O veículo está bloqueado		Status	0	NÃO	-17,5852	-52,5548
	12/05/2024 12:00:39	GO - MINEIROS - Rua José Cavalcante Souza	O veículo está bloqueado		Status	0	NÃO	-17,5852	-52,5548
	12/05/2024 12:00:39	GO - MINEIROS - Rua José Cavalcante Souza	Parada do Veículo		Alerta de Software	0	NÃO	-17,5852	-52,5548
	12/05/2024 11:58:39	GO - MINEIROS - Rua José Cavalcante Souza	Parada do Veículo		Alerta de Software	0	NÃO	-17,5852	-52,5548
	12/05/2024 11:58:39	GO - MINEIROS - Rua José Cavalcante Souza	O veículo está bloqueado		Status	0	NÃO	-17,5852	-52,5548
	12/05/2024 11:56:39	GO - MINEIROS - Rua José Cavalcante Souza	O veículo está bloqueado		Status	0	NÃO	-17,5852	-52,5548
	12/05/2024 11:56:39	GO - MINEIROS - Rua José Cavalcante Souza	Parada do Veículo		Alerta de Software	0	NÃO	-17,5852	-52,5548
	12/05/2024 11:54:39	GO - MINEIROS - Rua José Cavalcante Souza	Parada do Veículo		Alerta de Software	0	NÃO	-17,5852	-52,5548
	12/05/2024 11:54:39	GO - MINEIROS - Rua José Cavalcante Souza	O veículo está bloqueado		Status	0	NÃO	-17,5852	-52,5548
	12/05/2024 11:52:39	GO - MINEIROS - Rua José Cavalcante Souza	O veículo está bloqueado		Status	0	NÃO	-17,5852	-52,5548
	12/05/2024 11:52:39	GO - MINEIROS - Rua José Cavalcante Souza	Parada do Veículo		Alerta de Software	0	NÃO	-17,5852	-52,5548
	12/05/2024 11:50:39	GO - MINEIROS - Rua José Cavalcante Souza	Parada do Veículo		Alerta de Software	0	NÃO	-17,5852	-52,5548
	12/05/2024 11:50:39	GO - MINEIROS - Rua José Cavalcante Souza	O veículo está bloqueado		Status	0	NÃO	-17,5852	-52,5548
	12/05/2024 11:48:39	GO - MINEIROS - Rua José Cavalcante Souza	O veículo está bloqueado		Status	0	NÃO	-17,5852	-52,5548
	12/05/2024 11:48:39	GO - MINEIROS - Rua José Cavalcante Souza	Parada do Veículo		Alerta de Software	0	NÃO	-17,5852	-52,5548
	12/05/2024 11:46:39	GO - MINEIROS - Rua José Cavalcante Souza	Parada do Veículo		Alerta de Software	0	NÃO	-17,5852	-52,5548
	12/05/2024 11:46:39	GO - MINEIROS - Rua José Cavalcante Souza	O veículo está bloqueado		Status	0	NÃO	-17,5852	-52,5548
	12/05/2024 11:44:39	GO - MINEIROS - Rua José Cavalcante Souza	O veículo está bloqueado		Status	0	NÃO	-17,5852	-52,5548
	12/05/2024 11:44:39	GO - MINEIROS - Rua José Cavalcante Souza	Parada do Veículo		Alerta de Software	0	NÃO	-17,5852	-52,5548
	12/05/2024 11:42:39	GO - MINEIROS - Rua José Cavalcante Souza	Parada do Veículo		Alerta de Software	0	NÃO	-17,5852	-52,5548
	12/05/2024 11:42:39	GO - MINEIROS - Rua José Cavalcante Souza	O veículo está bloqueado		Status	0	NÃO	-17,5852	-52,5548
	12/05/2024 11:40:39	GO - MINEIROS - Rua José Cavalcante Souza	O veículo está bloqueado		Status	0	NÃO	-17,5852	-52,5548
	12/05/2024 11:40:39	GO - MINEIROS - Rua José Cavalcante Souza	Parada do Veículo		Alerta de Software	0	NÃO	-17,5852	-52,5548
	12/05/2024 11:38:39	GO - MINEIROS - Rua José Cavalcante Souza	Parada do Veículo		Alerta de Software	0	NÃO	-17,5852	-52,5548
	12/05/2024 11:38:39	GO - MINEIROS - Rua José Cavalcante Souza	O veículo está bloqueado		Status	0	NÃO	-17,5852	-52,5548
	12/05/2024 11:36:39	GO - MINEIROS - Rua José Cavalcante Souza	O veículo está bloqueado		Status	0	NÃO	-17,5851	-52,5548
	12/05/2024 11:36:39	GO - MINEIROS - Rua José Cavalcante Souza	Parada do Veículo		Alerta de Software	0	NÃO	-17,5851	-52,5548
	12/05/2024 11:34:39	GO - MINEIROS - Rua José Cavalcante Souza	Parada do Veículo		Alerta de Software	0	NÃO	-17,5851	-52,5549
	12/05/2024 11:34:39	GO - MINEIROS - Rua José Cavalcante Souza	O veículo está bloqueado		Status	0	NÃO	-17,5851	-52,5549
	12/05/2024 11:32:39	GO - MINEIROS - Rua José Cavalcante Souza	O veículo está bloqueado		Status	0	NÃO	-17,5851	-52,5549
	12/05/2024 11:32:39	GO - MINEIROS - Rua José Cavalcante Souza	Parada do Veículo		Alerta de Software	0	NÃO	-17,5851	-52,5549
	12/05/2024 11:30:39	GO - MINEIROS - Rua José Cavalcante Souza	Parada do Veículo		Alerta de Software	0	NÃO	-17,5851	-52,5549
	12/05/2024 11:30:39	GO - MINEIROS - Rua José Cavalcante Souza	O veículo está bloqueado		Status	0	NÃO	-17,5851	-52,5549

RELATÓRIO ANALÍTICO POR VEÍCULO






































Período: 10/05/2024 00:00:00 à 17/05/2024 00:00:00

Identificador: DVN4H08 LUIZ SC R 450 2021

Placa: DVN4H08

- Legenda:**
-  Mensagens enviadas do Veículo (Veículo -> Central)
 -  Mensagens enviadas do Veículo (Controle de Jornada Cliente)
 -  Mensagens enviadas da Central (Central -> Veículo)



Sentido:	Data e Hora:	Localização:	Mensagem:	Modo Emergência	Tipo Mensagem:	Vel. (Km/h)	Log ?	Latitude	Longitude
	12/05/2024 11:28:39	GO - MINEIROS - Rua José Cavalcante Souza	O veículo está bloqueado		Status	0	NÃO	-17,5851	-52,5549
	12/05/2024 11:28:39	GO - MINEIROS - Rua José Cavalcante Souza	Parada do Veículo		Alerta de Software	0	NÃO	-17,5851	-52,5549
	12/05/2024 11:26:39	GO - MINEIROS - Rua José Cavalcante Souza	Parada do Veículo		Alerta de Software	0	NÃO	-17,5851	-52,5549
	12/05/2024 11:26:39	GO - MINEIROS - Rua José Cavalcante Souza	O veículo está bloqueado		Status	0	NÃO	-17,5851	-52,5549
	12/05/2024 11:24:39	GO - MINEIROS - Rua José Cavalcante Souza	O veículo está bloqueado		Status	0	NÃO	-17,5851	-52,5549
	12/05/2024 11:24:39	GO - MINEIROS - Rua José Cavalcante Souza	Parada do Veículo		Alerta de Software	0	NÃO	-17,5851	-52,5549
	12/05/2024 11:22:39	GO - MINEIROS - Rua José Cavalcante Souza	Parada do Veículo		Alerta de Software	0	NÃO	-17,5851	-52,5549
	12/05/2024 11:22:39	GO - MINEIROS - Rua José Cavalcante Souza	O veículo está bloqueado		Status	0	NÃO	-17,5851	-52,5549
	12/05/2024 11:20:39	GO - MINEIROS - Rua José Cavalcante Souza	O veículo está bloqueado		Status	0	NÃO	-17,5851	-52,5549
	12/05/2024 11:20:39	GO - MINEIROS - Rua José Cavalcante Souza	Parada do Veículo		Alerta de Software	0	NÃO	-17,5851	-52,5549
	12/05/2024 11:18:39	GO - MINEIROS - Rua José Cavalcante Souza	Parada do Veículo		Alerta de Software	0	NÃO	-17,5851	-52,5549
	12/05/2024 11:18:39	GO - MINEIROS - Rua José Cavalcante Souza	O veículo está bloqueado		Status	0	NÃO	-17,5851	-52,5549
	12/05/2024 11:16:39	GO - MINEIROS - Rua José Cavalcante Souza	O veículo está bloqueado		Status	0	NÃO	-17,5852	-52,5549
	12/05/2024 11:16:39	GO - MINEIROS - Rua José Cavalcante Souza	Parada do Veículo		Alerta de Software	0	NÃO	-17,5852	-52,5549
	12/05/2024 11:14:39	GO - MINEIROS - Rua José Cavalcante Souza	Parada do Veículo		Alerta de Software	0	NÃO	-17,5852	-52,5548
	12/05/2024 11:14:39	GO - MINEIROS - Rua José Cavalcante Souza	O veículo está bloqueado		Status	0	NÃO	-17,5852	-52,5548
	12/05/2024 11:12:39	GO - MINEIROS - Rua José Cavalcante Souza	O veículo está bloqueado		Status	0	NÃO	-17,5852	-52,5548
	12/05/2024 11:12:39	GO - MINEIROS - Rua José Cavalcante Souza	Parada do Veículo		Alerta de Software	0	NÃO	-17,5852	-52,5548
	12/05/2024 11:10:39	GO - MINEIROS - Rua José Cavalcante Souza	Parada do Veículo		Alerta de Software	0	NÃO	-17,5852	-52,5548
	12/05/2024 11:10:39	GO - MINEIROS - Rua José Cavalcante Souza	O veículo está bloqueado		Status	0	NÃO	-17,5852	-52,5548
	12/05/2024 11:08:39	GO - MINEIROS - Rua José Cavalcante Souza	O veículo está bloqueado		Status	0	NÃO	-17,5852	-52,5548
	12/05/2024 11:08:39	GO - MINEIROS - Rua José Cavalcante Souza	Parada do Veículo		Alerta de Software	0	NÃO	-17,5852	-52,5548
	12/05/2024 11:06:39	GO - MINEIROS - Rua José Cavalcante Souza	Parada do Veículo		Alerta de Software	0	NÃO	-17,5852	-52,5548
	12/05/2024 11:06:39	GO - MINEIROS - Rua José Cavalcante Souza	O veículo está bloqueado		Status	0	NÃO	-17,5852	-52,5548
	12/05/2024 11:04:39	GO - MINEIROS - Rua José Cavalcante Souza	O veículo está bloqueado		Status	0	NÃO	-17,5852	-52,5548
	12/05/2024 11:04:39	GO - MINEIROS - Rua José Cavalcante Souza	Parada do Veículo		Alerta de Software	0	NÃO	-17,5852	-52,5548
	12/05/2024 11:02:39	GO - MINEIROS - Rua José Cavalcante Souza	Parada do Veículo		Alerta de Software	0	NÃO	-17,5852	-52,5548
	12/05/2024 11:02:39	GO - MINEIROS - Rua José Cavalcante Souza	O veículo está bloqueado		Status	0	NÃO	-17,5852	-52,5548
	12/05/2024 11:00:39	GO - MINEIROS - Rua José Cavalcante Souza	O veículo está bloqueado		Status	0	NÃO	-17,5852	-52,5548
	12/05/2024 11:00:39	GO - MINEIROS - Rua José Cavalcante Souza	Parada do Veículo		Alerta de Software	0	NÃO	-17,5852	-52,5548
	12/05/2024 10:58:39	GO - MINEIROS - Rua José Cavalcante Souza	Parada do Veículo		Alerta de Software	0	NÃO	-17,5852	-52,5548
	12/05/2024 10:58:39	GO - MINEIROS - Rua José Cavalcante Souza	O veículo está bloqueado		Status	0	NÃO	-17,5852	-52,5548
	12/05/2024 10:56:39	GO - MINEIROS - Rua José Cavalcante Souza	O veículo está bloqueado		Status	0	NÃO	-17,5852	-52,5548
	12/05/2024 10:56:39	GO - MINEIROS - Rua José Cavalcante Souza	Parada do Veículo		Alerta de Software	0	NÃO	-17,5852	-52,5548
	12/05/2024 10:54:39	GO - MINEIROS - Rua José Cavalcante Souza	Parada do Veículo		Alerta de Software	0	NÃO	-17,5852	-52,5548
	12/05/2024 10:54:39	GO - MINEIROS - Rua José Cavalcante Souza	O veículo está bloqueado		Status	0	NÃO	-17,5852	-52,5548
	12/05/2024 10:52:39	GO - MINEIROS - Rua José Cavalcante Souza	O veículo está bloqueado		Status	0	NÃO	-17,5852	-52,5548

RELATÓRIO ANALÍTICO POR VEÍCULO






































Período: 10/05/2024 00:00:00 à 17/05/2024 00:00:00

Identificador: DVN4H08 LUIZ SC R 450 2021

Placa: DVN4H08

- Legenda:**
-  Mensagens enviadas do Veículo (Veículo -> Central)
 -  Mensagens enviadas do Veículo (Controle de Jornada Cliente)
 -  Mensagens enviadas da Central (Central -> Veículo)



Sentido:	Data e Hora:	Localização:	Mensagem:	Modo Emergência	Tipo Mensagem:	Vel. (Km/h)	Log ?	Latitude	Longitude
	12/05/2024 10:52:39	GO - MINEIROS - Rua José Cavalcante Souza	Parada do Veículo		Alerta de Software	0	NÃO	-17,5852	-52,5548
	12/05/2024 10:50:39	GO - MINEIROS - Rua José Cavalcante Souza	Parada do Veículo		Alerta de Software	0	NÃO	-17,5852	-52,5548
	12/05/2024 10:50:39	GO - MINEIROS - Rua José Cavalcante Souza	O veículo está bloqueado		Status	0	NÃO	-17,5852	-52,5548
	12/05/2024 10:48:39	GO - MINEIROS - Rua José Cavalcante Souza	O veículo está bloqueado		Status	0	NÃO	-17,5852	-52,5548
	12/05/2024 10:48:39	GO - MINEIROS - Rua José Cavalcante Souza	Parada do Veículo		Alerta de Software	0	NÃO	-17,5852	-52,5548
	12/05/2024 10:46:39	GO - MINEIROS - Rua José Cavalcante Souza	Parada do Veículo		Alerta de Software	0	NÃO	-17,5852	-52,5548
	12/05/2024 10:46:39	GO - MINEIROS - Rua José Cavalcante Souza	O veículo está bloqueado		Status	0	NÃO	-17,5852	-52,5548
	12/05/2024 10:44:39	GO - MINEIROS - Rua José Cavalcante Souza	O veículo está bloqueado		Status	0	NÃO	-17,5852	-52,5548
	12/05/2024 10:44:39	GO - MINEIROS - Rua José Cavalcante Souza	Parada do Veículo		Alerta de Software	0	NÃO	-17,5852	-52,5548
	12/05/2024 10:42:39	GO - MINEIROS - Rua José Cavalcante Souza	Parada do Veículo		Alerta de Software	0	NÃO	-17,5852	-52,5548
	12/05/2024 10:42:39	GO - MINEIROS - Rua José Cavalcante Souza	O veículo está bloqueado		Status	0	NÃO	-17,5852	-52,5548
	12/05/2024 10:40:39	GO - MINEIROS - Rua José Cavalcante Souza	O veículo está bloqueado		Status	0	NÃO	-17,5852	-52,5548
	12/05/2024 10:40:39	GO - MINEIROS - Rua José Cavalcante Souza	Parada do Veículo		Alerta de Software	0	NÃO	-17,5852	-52,5548
	12/05/2024 10:38:39	GO - MINEIROS - Rua José Cavalcante Souza	Parada do Veículo		Alerta de Software	0	NÃO	-17,5852	-52,5548
	12/05/2024 10:38:39	GO - MINEIROS - Rua José Cavalcante Souza	O veículo está bloqueado		Status	0	NÃO	-17,5852	-52,5548
	12/05/2024 10:36:39	GO - MINEIROS - Rua José Cavalcante Souza	O veículo está bloqueado		Status	0	NÃO	-17,5852	-52,5548
	12/05/2024 10:36:39	GO - MINEIROS - Rua José Cavalcante Souza	Parada do Veículo		Alerta de Software	0	NÃO	-17,5852	-52,5548
	12/05/2024 10:34:39	GO - MINEIROS - Rua José Cavalcante Souza	Parada do Veículo		Alerta de Software	0	NÃO	-17,5852	-52,5548
	12/05/2024 10:34:39	GO - MINEIROS - Rua José Cavalcante Souza	O veículo está bloqueado		Status	0	NÃO	-17,5852	-52,5548
	12/05/2024 10:32:39	GO - MINEIROS - Rua José Cavalcante Souza	O veículo está bloqueado		Status	0	NÃO	-17,5852	-52,5548
	12/05/2024 10:32:39	GO - MINEIROS - Rua José Cavalcante Souza	Parada do Veículo		Alerta de Software	0	NÃO	-17,5852	-52,5548
	12/05/2024 10:30:39	GO - MINEIROS - Rua José Cavalcante Souza	Parada do Veículo		Alerta de Software	0	NÃO	-17,5852	-52,5548
	12/05/2024 10:30:39	GO - MINEIROS - Rua José Cavalcante Souza	O veículo está bloqueado		Status	0	NÃO	-17,5852	-52,5548
	12/05/2024 10:28:39	GO - MINEIROS - Rua José Cavalcante Souza	O veículo está bloqueado		Status	0	NÃO	-17,5852	-52,5548
	12/05/2024 10:28:39	GO - MINEIROS - Rua José Cavalcante Souza	Parada do Veículo		Alerta de Software	0	NÃO	-17,5852	-52,5548
	12/05/2024 10:26:39	GO - MINEIROS - Rua José Cavalcante Souza	Parada do Veículo		Alerta de Software	0	NÃO	-17,5852	-52,5548
	12/05/2024 10:26:39	GO - MINEIROS - Rua José Cavalcante Souza	O veículo está bloqueado		Status	0	NÃO	-17,5852	-52,5548
	12/05/2024 10:24:39	GO - MINEIROS - Rua José Cavalcante Souza	O veículo está bloqueado		Status	0	NÃO	-17,5852	-52,5548
	12/05/2024 10:24:39	GO - MINEIROS - Rua José Cavalcante Souza	Parada do Veículo		Alerta de Software	0	NÃO	-17,5852	-52,5548
	12/05/2024 10:22:39	GO - MINEIROS - Rua José Cavalcante Souza	Parada do Veículo		Alerta de Software	0	NÃO	-17,5852	-52,5548
	12/05/2024 10:22:39	GO - MINEIROS - Rua José Cavalcante Souza	O veículo está bloqueado		Status	0	NÃO	-17,5852	-52,5548
	12/05/2024 10:20:39	GO - MINEIROS - Rua José Cavalcante Souza	O veículo está bloqueado		Status	0	NÃO	-17,5852	-52,5549
	12/05/2024 10:20:39	GO - MINEIROS - Rua José Cavalcante Souza	Parada do Veículo		Alerta de Software	0	NÃO	-17,5852	-52,5549
	12/05/2024 10:18:39	GO - MINEIROS - Rua José Cavalcante Souza	Parada do Veículo		Alerta de Software	0	NÃO	-17,5852	-52,5549
	12/05/2024 10:18:39	GO - MINEIROS - Rua José Cavalcante Souza	O veículo está bloqueado		Status	0	NÃO	-17,5852	-52,5549
	12/05/2024 10:16:39	GO - MINEIROS - Rua José Cavalcante Souza	O veículo está bloqueado		Status	0	NÃO	-17,5852	-52,5549
	12/05/2024 10:16:39	GO - MINEIROS - Rua José Cavalcante Souza	Parada do Veículo		Alerta de Software	0	NÃO	-17,5852	-52,5549

RELATÓRIO ANALÍTICO POR VEÍCULO



























Período: 10/05/2024 00:00:00 à 17/05/2024 00:00:00

Identificador: DVN4H08 LUIZ SC R 450 2021

Placa: DVN4H08

- Legenda:**
-  Mensagens enviadas do Veículo (Veículo -> Central)
 -  Mensagens enviadas do Veículo (Controle de Jornada Cliente)
 -  Mensagens enviadas da Central (Central -> Veículo)



Sentido:	Data e Hora:	Localização:	Mensagem:	Modo Emergência	Tipo Mensagem:	Vel. (Km/h)	Log ?	Latitude	Longitude
	12/05/2024 10:14:39	GO - MINEIROS - Rua José Cavalcante Souza	Parada do Veículo		Alerta de Software	0	NÃO	-17,5852	-52,5549
	12/05/2024 10:14:39	GO - MINEIROS - Rua José Cavalcante Souza	O veículo está bloqueado		Status	0	NÃO	-17,5852	-52,5549
	12/05/2024 10:12:39	GO - MINEIROS - Rua José Cavalcante Souza	O veículo está bloqueado		Status	0	NÃO	-17,5852	-52,5549
	12/05/2024 10:12:39	GO - MINEIROS - Rua José Cavalcante Souza	Parada do Veículo		Alerta de Software	0	NÃO	-17,5852	-52,5549
	12/05/2024 10:10:39	GO - MINEIROS - Rua José Cavalcante Souza	Parada do Veículo		Alerta de Software	0	NÃO	-17,5852	-52,5549
	12/05/2024 10:10:39	GO - MINEIROS - Rua José Cavalcante Souza	O veículo está bloqueado		Status	0	NÃO	-17,5852	-52,5549
	12/05/2024 10:08:39	GO - MINEIROS - Rua José Cavalcante Souza	O veículo está bloqueado		Status	0	NÃO	-17,5852	-52,5549
	12/05/2024 10:08:39	GO - MINEIROS - Rua José Cavalcante Souza	Parada do Veículo		Alerta de Software	0	NÃO	-17,5852	-52,5549
	12/05/2024 10:06:39	GO - MINEIROS - Rua José Cavalcante Souza	Parada do Veículo		Alerta de Software	0	NÃO	-17,5852	-52,5549
	12/05/2024 10:06:39	GO - MINEIROS - Rua José Cavalcante Souza	O veículo está bloqueado		Status	0	NÃO	-17,5852	-52,5549
	12/05/2024 10:04:39	GO - MINEIROS - Rua José Cavalcante Souza	O veículo está bloqueado		Status	0	NÃO	-17,5852	-52,5549
	12/05/2024 10:04:39	GO - MINEIROS - Rua José Cavalcante Souza	Parada do Veículo		Alerta de Software	0	NÃO	-17,5852	-52,5549
	12/05/2024 10:02:39	GO - MINEIROS - Rua José Cavalcante Souza	Parada do Veículo		Alerta de Software	0	NÃO	-17,5852	-52,5549
	12/05/2024 10:02:39	GO - MINEIROS - Rua José Cavalcante Souza	O veículo está bloqueado		Status	0	NÃO	-17,5852	-52,5549
	12/05/2024 10:00:39	GO - MINEIROS - Rua José Cavalcante Souza	O veículo está bloqueado		Status	0	NÃO	-17,5852	-52,5549
	12/05/2024 10:00:39	GO - MINEIROS - Rua José Cavalcante Souza	Parada do Veículo		Alerta de Software	0	NÃO	-17,5852	-52,5549
	12/05/2024 09:58:39	GO - MINEIROS - Rua José Cavalcante Souza	Parada do Veículo		Alerta de Software	0	NÃO	-17,5852	-52,5549
	12/05/2024 09:58:39	GO - MINEIROS - Rua José Cavalcante Souza	O veículo está bloqueado		Status	0	NÃO	-17,5852	-52,5549
	12/05/2024 09:56:39	GO - MINEIROS - Rua José Cavalcante Souza	O veículo está bloqueado		Status	0	NÃO	-17,5852	-52,5549
	12/05/2024 09:56:39	GO - MINEIROS - Rua José Cavalcante Souza	Parada do Veículo		Alerta de Software	0	NÃO	-17,5852	-52,5549
	12/05/2024 09:54:39	GO - MINEIROS - Rua José Cavalcante Souza	Parada do Veículo		Alerta de Software	0	NÃO	-17,5852	-52,5549
	12/05/2024 09:54:39	GO - MINEIROS - Rua José Cavalcante Souza	O veículo está bloqueado		Status	0	NÃO	-17,5852	-52,5549
	12/05/2024 09:52:39	GO - MINEIROS - Rua José Cavalcante Souza	O veículo está bloqueado		Status	0	NÃO	-17,5852	-52,5549
	12/05/2024 09:52:39	GO - MINEIROS - Rua José Cavalcante Souza	Parada do Veículo		Alerta de Software	0	NÃO	-17,5852	-52,5549
	12/05/2024 09:50:39	GO - MINEIROS - Rua José Cavalcante Souza	Parada do Veículo		Alerta de Software	0	NÃO	-17,5852	-52,5549
	12/05/2024 09:50:39	GO - MINEIROS - Rua José Cavalcante Souza	O veículo está bloqueado		Status	0	NÃO	-17,5852	-52,5549
	12/05/2024 09:48:39	GO - MINEIROS - Rua José Cavalcante Souza	O veículo está bloqueado		Status	0	NÃO	-17,5851	-52,5549
	12/05/2024 09:48:39	GO - MINEIROS - Rua José Cavalcante Souza	Parada do Veículo		Alerta de Software	0	NÃO	-17,5851	-52,5549
	12/05/2024 09:46:39	GO - MINEIROS - Rua José Cavalcante Souza	Parada do Veículo		Alerta de Software	0	NÃO	-17,5851	-52,5549
	12/05/2024 09:46:39	GO - MINEIROS - Rua José Cavalcante Souza	O veículo está bloqueado		Status	0	NÃO	-17,5851	-52,5549
	12/05/2024 09:44:39	GO - MINEIROS - Rua José Cavalcante Souza	O veículo está bloqueado		Status	0	NÃO	-17,5851	-52,5549
	12/05/2024 09:44:39	GO - MINEIROS - Rua José Cavalcante Souza	Parada do Veículo		Alerta de Software	0	NÃO	-17,5851	-52,5549
	12/05/2024 09:42:39	GO - MINEIROS - Rua José Cavalcante Souza	Parada do Veículo		Alerta de Software	0	NÃO	-17,5851	-52,5549
	12/05/2024 09:42:39	GO - MINEIROS - Rua José Cavalcante Souza	O veículo está bloqueado		Status	0	NÃO	-17,5851	-52,5549
	12/05/2024 09:40:39	GO - MINEIROS - Rua José Cavalcante Souza	O veículo está bloqueado		Status	0	NÃO	-17,5851	-52,5549
	12/05/2024 09:40:39	GO - MINEIROS - Rua José Cavalcante Souza	Parada do Veículo		Alerta de Software	0	NÃO	-17,5851	-52,5549
	12/05/2024 09:38:39	GO - MINEIROS - Rua José Cavalcante Souza	Parada do Veículo		Alerta de Software	0	NÃO	-17,5851	-52,5549

RELATÓRIO ANALÍTICO POR VEÍCULO






































Período: 10/05/2024 00:00:00 à 17/05/2024 00:00:00

Identificador: DVN4H08 LUIZ SC R 450 2021

Placa: DVN4H08

- Legenda:**
-  Mensagens enviadas do Veículo (Veículo -> Central)
 -  Mensagens enviadas do Veículo (Controle de Jornada Cliente)
 -  Mensagens enviadas da Central (Central -> Veículo)






Sentido:	Data e Hora:	Localização:	Mensagem:	Modo Emergência	Tipo Mensagem:	Vel. (Km/h)	Log ?	Latitude	Longitude
	12/05/2024 09:38:39	GO - MINEIROS - Rua José Cavalcante Souza	O veículo está bloqueado		Status	0	NÃO	-17,5851	-52,5549
	12/05/2024 09:36:39	GO - MINEIROS - Rua José Cavalcante Souza	O veículo está bloqueado		Status	0	NÃO	-17,5851	-52,5549
	12/05/2024 09:36:39	GO - MINEIROS - Rua José Cavalcante Souza	Parada do Veículo		Alerta de Software	0	NÃO	-17,5851	-52,5549
	12/05/2024 09:34:39	GO - MINEIROS - Rua José Cavalcante Souza	Parada do Veículo		Alerta de Software	0	NÃO	-17,5851	-52,5549
	12/05/2024 09:34:39	GO - MINEIROS - Rua José Cavalcante Souza	O veículo está bloqueado		Status	0	NÃO	-17,5851	-52,5549
	12/05/2024 09:32:39	GO - MINEIROS - Rua José Cavalcante Souza	O veículo está bloqueado		Status	0	NÃO	-17,5851	-52,5549
	12/05/2024 09:32:39	GO - MINEIROS - Rua José Cavalcante Souza	Parada do Veículo		Alerta de Software	0	NÃO	-17,5851	-52,5549
	12/05/2024 09:30:39	GO - MINEIROS - Rua José Cavalcante Souza	Parada do Veículo		Alerta de Software	0	NÃO	-17,5851	-52,5549
	12/05/2024 09:30:39	GO - MINEIROS - Rua José Cavalcante Souza	O veículo está bloqueado		Status	0	NÃO	-17,5851	-52,5549
	12/05/2024 09:28:39	GO - MINEIROS - Rua José Cavalcante Souza	O veículo está bloqueado		Status	0	NÃO	-17,5851	-52,5549
	12/05/2024 09:28:39	GO - MINEIROS - Rua José Cavalcante Souza	Parada do Veículo		Alerta de Software	0	NÃO	-17,5851	-52,5549
	12/05/2024 09:26:39	GO - MINEIROS - Rua José Cavalcante Souza	Parada do Veículo		Alerta de Software	0	NÃO	-17,5852	-52,5549
	12/05/2024 09:26:39	GO - MINEIROS - Rua José Cavalcante Souza	O veículo está bloqueado		Status	0	NÃO	-17,5852	-52,5549
	12/05/2024 09:24:39	GO - MINEIROS - Rua José Cavalcante Souza	O veículo está bloqueado		Status	0	NÃO	-17,5852	-52,5549
	12/05/2024 09:24:39	GO - MINEIROS - Rua José Cavalcante Souza	Parada do Veículo		Alerta de Software	0	NÃO	-17,5852	-52,5549
	12/05/2024 09:22:39	GO - MINEIROS - Rua José Cavalcante Souza	Parada do Veículo		Alerta de Software	0	NÃO	-17,5852	-52,5549
	12/05/2024 09:22:39	GO - MINEIROS - Rua José Cavalcante Souza	O veículo está bloqueado		Status	0	NÃO	-17,5852	-52,5549
	12/05/2024 09:20:39	GO - MINEIROS - Rua José Cavalcante Souza	O veículo está bloqueado		Status	0	NÃO	-17,5852	-52,5549
	12/05/2024 09:20:39	GO - MINEIROS - Rua José Cavalcante Souza	Parada do Veículo		Alerta de Software	0	NÃO	-17,5852	-52,5549
	12/05/2024 09:18:39	GO - MINEIROS - Rua José Cavalcante Souza	Parada do Veículo		Alerta de Software	0	NÃO	-17,5852	-52,5549
	12/05/2024 09:18:39	GO - MINEIROS - Rua José Cavalcante Souza	O veículo está bloqueado		Status	0	NÃO	-17,5852	-52,5549
	12/05/2024 09:16:39	GO - MINEIROS - Rua José Cavalcante Souza	O veículo está bloqueado		Status	0	NÃO	-17,5852	-52,5549
	12/05/2024 09:16:39	GO - MINEIROS - Rua José Cavalcante Souza	Parada do Veículo		Alerta de Software	0	NÃO	-17,5852	-52,5549
	12/05/2024 09:14:39	GO - MINEIROS - Rua José Cavalcante Souza	Parada do Veículo		Alerta de Software	0	NÃO	-17,5852	-52,5549
	12/05/2024 09:14:39	GO - MINEIROS - Rua José Cavalcante Souza	O veículo está bloqueado		Status	0	NÃO	-17,5852	-52,5549
	12/05/2024 09:12:39	GO - MINEIROS - Rua José Cavalcante Souza	O veículo está bloqueado		Status	0	NÃO	-17,5852	-52,5549
	12/05/2024 09:12:39	GO - MINEIROS - Rua José Cavalcante Souza	Parada do Veículo		Alerta de Software	0	NÃO	-17,5852	-52,5549
	12/05/2024 09:10:39	GO - MINEIROS - Rua José Cavalcante Souza	Parada do Veículo		Alerta de Software	0	NÃO	-17,5852	-52,5549
	12/05/2024 09:10:39	GO - MINEIROS - Rua José Cavalcante Souza	O veículo está bloqueado		Status	0	NÃO	-17,5852	-52,5549
	12/05/2024 09:08:39	GO - MINEIROS - Rua José Cavalcante Souza	O veículo está bloqueado		Status	0	NÃO	-17,5852	-52,5549
	12/05/2024 09:08:39	GO - MINEIROS - Rua José Cavalcante Souza	Parada do Veículo		Alerta de Software	0	NÃO	-17,5852	-52,5549
	12/05/2024 09:06:39	GO - MINEIROS - Rua José Cavalcante Souza	Parada do Veículo		Alerta de Software	0	NÃO	-17,5852	-52,5549
	12/05/2024 09:06:39	GO - MINEIROS - Rua José Cavalcante Souza	O veículo está bloqueado		Status	0	NÃO	-17,5852	-52,5549
	12/05/2024 09:04:39	GO - MINEIROS - Rua José Cavalcante Souza	O veículo está bloqueado		Status	0	NÃO	-17,5852	-52,5549
	12/05/2024 09:04:39	GO - MINEIROS - Rua José Cavalcante Souza	Parada do Veículo		Alerta de Software	0	NÃO	-17,5852	-52,5549
	12/05/2024 09:02:39	GO - MINEIROS - Rua José Cavalcante Souza	Parada do Veículo		Alerta de Software	0	NÃO	-17,5852	-52,5549
	12/05/2024 09:02:39	GO - MINEIROS - Rua José Cavalcante Souza	O veículo está bloqueado		Status	0	NÃO	-17,5852	-52,5549

RELATÓRIO ANALÍTICO POR VEÍCULO






































Período: 10/05/2024 00:00:00 à 17/05/2024 00:00:00

Identificador: DVN4H08 LUIZ SC R 450 2021

Placa: DVN4H08

- Legenda:**
-  Mensagens enviadas do Veículo (Veículo -> Central)
 -  Mensagens enviadas do Veículo (Controle de Jornada Cliente)
 -  Mensagens enviadas da Central (Central -> Veículo)



Sentido:	Data e Hora:	Localização:	Mensagem:	Modo Emergência	Tipo Mensagem:	Vel. (Km/h)	Log ?	Latitude	Longitude
	12/05/2024 09:00:39	GO - MINEIROS - Rua José Cavalcante Souza	O veículo está bloqueado		Status	0	NÃO	-17,5852	-52,5549
	12/05/2024 09:00:39	GO - MINEIROS - Rua José Cavalcante Souza	Parada do Veículo		Alerta de Software	0	NÃO	-17,5852	-52,5549
	12/05/2024 08:58:39	GO - MINEIROS - Rua José Cavalcante Souza	Parada do Veículo		Alerta de Software	0	NÃO	-17,5852	-52,5549
	12/05/2024 08:58:39	GO - MINEIROS - Rua José Cavalcante Souza	O veículo está bloqueado		Status	0	NÃO	-17,5852	-52,5549
	12/05/2024 08:56:39	GO - MINEIROS - Rua José Cavalcante Souza	O veículo está bloqueado		Status	0	NÃO	-17,5852	-52,5549
	12/05/2024 08:56:39	GO - MINEIROS - Rua José Cavalcante Souza	Parada do Veículo		Alerta de Software	0	NÃO	-17,5852	-52,5549
	12/05/2024 08:54:39	GO - MINEIROS - Rua José Cavalcante Souza	Parada do Veículo		Alerta de Software	0	NÃO	-17,5852	-52,5549
	12/05/2024 08:54:39	GO - MINEIROS - Rua José Cavalcante Souza	O veículo está bloqueado		Status	0	NÃO	-17,5852	-52,5549
	12/05/2024 08:52:39	GO - MINEIROS - Rua José Cavalcante Souza	O veículo está bloqueado		Status	0	NÃO	-17,5852	-52,5549
	12/05/2024 08:52:39	GO - MINEIROS - Rua José Cavalcante Souza	Parada do Veículo		Alerta de Software	0	NÃO	-17,5852	-52,5549
	12/05/2024 08:50:39	GO - MINEIROS - Rua José Cavalcante Souza	Parada do Veículo		Alerta de Software	0	NÃO	-17,5852	-52,5549
	12/05/2024 08:50:39	GO - MINEIROS - Rua José Cavalcante Souza	O veículo está bloqueado		Status	0	NÃO	-17,5852	-52,5549
	12/05/2024 08:48:39	GO - MINEIROS - Rua José Cavalcante Souza	O veículo está bloqueado		Status	0	NÃO	-17,5852	-52,5549
	12/05/2024 08:48:39	GO - MINEIROS - Rua José Cavalcante Souza	Parada do Veículo		Alerta de Software	0	NÃO	-17,5852	-52,5549
	12/05/2024 08:46:39	GO - MINEIROS - Rua José Cavalcante Souza	Parada do Veículo		Alerta de Software	0	NÃO	-17,5852	-52,5549
	12/05/2024 08:46:39	GO - MINEIROS - Rua José Cavalcante Souza	O veículo está bloqueado		Status	0	NÃO	-17,5852	-52,5549
	12/05/2024 08:44:39	GO - MINEIROS - Rua José Cavalcante Souza	O veículo está bloqueado		Status	0	NÃO	-17,5852	-52,5549
	12/05/2024 08:44:39	GO - MINEIROS - Rua José Cavalcante Souza	Parada do Veículo		Alerta de Software	0	NÃO	-17,5852	-52,5549
	12/05/2024 08:42:39	GO - MINEIROS - Rua José Cavalcante Souza	Parada do Veículo		Alerta de Software	0	NÃO	-17,5852	-52,5549
	12/05/2024 08:42:39	GO - MINEIROS - Rua José Cavalcante Souza	O veículo está bloqueado		Status	0	NÃO	-17,5852	-52,5549
	12/05/2024 08:40:39	GO - MINEIROS - Rua José Cavalcante Souza	O veículo está bloqueado		Status	0	NÃO	-17,5852	-52,5549
	12/05/2024 08:40:39	GO - MINEIROS - Rua José Cavalcante Souza	Parada do Veículo		Alerta de Software	0	NÃO	-17,5852	-52,5549
	12/05/2024 08:38:39	GO - MINEIROS - Rua José Cavalcante Souza	Parada do Veículo		Alerta de Software	0	NÃO	-17,5852	-52,5549
	12/05/2024 08:38:39	GO - MINEIROS - Rua José Cavalcante Souza	O veículo está bloqueado		Status	0	NÃO	-17,5852	-52,5549
	12/05/2024 08:36:39	GO - MINEIROS - Rua José Cavalcante Souza	O veículo está bloqueado		Status	0	NÃO	-17,5852	-52,5549
	12/05/2024 08:36:39	GO - MINEIROS - Rua José Cavalcante Souza	Parada do Veículo		Alerta de Software	0	NÃO	-17,5852	-52,5549
	12/05/2024 08:34:39	GO - MINEIROS - Rua José Cavalcante Souza	Parada do Veículo		Alerta de Software	0	NÃO	-17,5852	-52,5549
	12/05/2024 08:34:39	GO - MINEIROS - Rua José Cavalcante Souza	O veículo está bloqueado		Status	0	NÃO	-17,5852	-52,5549
	12/05/2024 08:32:39	GO - MINEIROS - Rua José Cavalcante Souza	O veículo está bloqueado		Status	0	NÃO	-17,5852	-52,5549
	12/05/2024 08:32:39	GO - MINEIROS - Rua José Cavalcante Souza	Parada do Veículo		Alerta de Software	0	NÃO	-17,5852	-52,5549
	12/05/2024 08:30:39	GO - MINEIROS - Rua José Cavalcante Souza	Parada do Veículo		Alerta de Software	0	NÃO	-17,5852	-52,5549
	12/05/2024 08:30:39	GO - MINEIROS - Rua José Cavalcante Souza	O veículo está bloqueado		Status	0	NÃO	-17,5852	-52,5549
	12/05/2024 08:28:39	GO - MINEIROS - Rua José Cavalcante Souza	O veículo está bloqueado		Status	0	NÃO	-17,5851	-52,5549
	12/05/2024 08:28:39	GO - MINEIROS - Rua José Cavalcante Souza	Parada do Veículo		Alerta de Software	0	NÃO	-17,5851	-52,5549
	12/05/2024 08:26:39	GO - MINEIROS - Rua José Cavalcante Souza	Parada do Veículo		Alerta de Software	0	NÃO	-17,5851	-52,5548
	12/05/2024 08:26:39	GO - MINEIROS - Rua José Cavalcante Souza	O veículo está bloqueado		Status	0	NÃO	-17,5851	-52,5548
	12/05/2024 08:24:39	GO - MINEIROS - Rua José Cavalcante Souza	O veículo está bloqueado		Status	0	NÃO	-17,5851	-52,5548

RELATÓRIO ANALÍTICO POR VEÍCULO






































Período: 10/05/2024 00:00:00 à 17/05/2024 00:00:00

Identificador: DVN4H08 LUIZ SC R 450 2021

Placa: DVN4H08

- Legenda:**
-  Mensagens enviadas do Veículo (Veículo -> Central)
 -  Mensagens enviadas do Veículo (Controle de Jornada Cliente)
 -  Mensagens enviadas da Central (Central -> Veículo)



Sentido:	Data e Hora:	Localização:	Mensagem:	Modo Emergência	Tipo Mensagem:	Vel. (Km/h)	Log ?	Latitude	Longitude
	12/05/2024 08:24:39	GO - MINEIROS - Rua José Cavalcante Souza	Parada do Veículo		Alerta de Software	0	NÃO	-17,5851	-52,5548
	12/05/2024 08:22:39	GO - MINEIROS - Rua José Cavalcante Souza	Parada do Veículo		Alerta de Software	0	NÃO	-17,5851	-52,5548
	12/05/2024 08:22:39	GO - MINEIROS - Rua José Cavalcante Souza	O veículo está bloqueado		Status	0	NÃO	-17,5851	-52,5548
	12/05/2024 08:20:39	GO - MINEIROS - Rua José Cavalcante Souza	O veículo está bloqueado		Status	0	NÃO	-17,5851	-52,5548
	12/05/2024 08:20:39	GO - MINEIROS - Rua José Cavalcante Souza	Parada do Veículo		Alerta de Software	0	NÃO	-17,5851	-52,5548
	12/05/2024 08:18:39	GO - MINEIROS - Rua José Cavalcante Souza	Parada do Veículo		Alerta de Software	0	NÃO	-17,5851	-52,5548
	12/05/2024 08:18:39	GO - MINEIROS - Rua José Cavalcante Souza	O veículo está bloqueado		Status	0	NÃO	-17,5851	-52,5548
	12/05/2024 08:16:39	GO - MINEIROS - Rua José Cavalcante Souza	O veículo está bloqueado		Status	0	NÃO	-17,5851	-52,5548
	12/05/2024 08:16:39	GO - MINEIROS - Rua José Cavalcante Souza	Parada do Veículo		Alerta de Software	0	NÃO	-17,5851	-52,5548
	12/05/2024 08:14:39	GO - MINEIROS - Rua José Cavalcante Souza	Parada do Veículo		Alerta de Software	0	NÃO	-17,5851	-52,5548
	12/05/2024 08:14:39	GO - MINEIROS - Rua José Cavalcante Souza	O veículo está bloqueado		Status	0	NÃO	-17,5851	-52,5548
	12/05/2024 08:12:39	GO - MINEIROS - Rua José Cavalcante Souza	O veículo está bloqueado		Status	0	NÃO	-17,5851	-52,5548
	12/05/2024 08:12:39	GO - MINEIROS - Rua José Cavalcante Souza	Parada do Veículo		Alerta de Software	0	NÃO	-17,5851	-52,5548
	12/05/2024 08:10:39	GO - MINEIROS - Rua José Cavalcante Souza	Parada do Veículo		Alerta de Software	0	NÃO	-17,5851	-52,5548
	12/05/2024 08:10:39	GO - MINEIROS - Rua José Cavalcante Souza	O veículo está bloqueado		Status	0	NÃO	-17,5851	-52,5548
	12/05/2024 08:08:39	GO - MINEIROS - Rua José Cavalcante Souza	O veículo está bloqueado		Status	0	NÃO	-17,5851	-52,5548
	12/05/2024 08:08:39	GO - MINEIROS - Rua José Cavalcante Souza	Parada do Veículo		Alerta de Software	0	NÃO	-17,5851	-52,5548
	12/05/2024 08:06:40	GO - MINEIROS - Rua José Cavalcante Souza	Parada do Veículo		Alerta de Software	0	NÃO	-17,5851	-52,5548
	12/05/2024 08:06:40	GO - MINEIROS - Rua José Cavalcante Souza	O veículo está bloqueado		Status	0	NÃO	-17,5851	-52,5548
	12/05/2024 08:04:40	GO - MINEIROS - Rua José Cavalcante Souza	O veículo está bloqueado		Status	0	NÃO	-17,5851	-52,5548
	12/05/2024 08:04:40	GO - MINEIROS - Rua José Cavalcante Souza	Parada do Veículo		Alerta de Software	0	NÃO	-17,5851	-52,5548
	12/05/2024 08:02:40	GO - MINEIROS - Rua José Cavalcante Souza	Parada do Veículo		Alerta de Software	0	NÃO	-17,5851	-52,5548
	12/05/2024 08:02:40	GO - MINEIROS - Rua José Cavalcante Souza	O veículo está bloqueado		Status	0	NÃO	-17,5851	-52,5548
	12/05/2024 08:00:40	GO - MINEIROS - Rua José Cavalcante Souza	O veículo está bloqueado		Status	0	NÃO	-17,5851	-52,5548
	12/05/2024 08:00:40	GO - MINEIROS - Rua José Cavalcante Souza	Parada do Veículo		Alerta de Software	0	NÃO	-17,5851	-52,5548
	12/05/2024 07:58:40	GO - MINEIROS - Rua José Cavalcante Souza	Parada do Veículo		Alerta de Software	0	NÃO	-17,5851	-52,5548
	12/05/2024 07:58:40	GO - MINEIROS - Rua José Cavalcante Souza	O veículo está bloqueado		Status	0	NÃO	-17,5851	-52,5548
	12/05/2024 07:56:40	GO - MINEIROS - Rua José Cavalcante Souza	O veículo está bloqueado		Status	0	NÃO	-17,5851	-52,5548
	12/05/2024 07:56:40	GO - MINEIROS - Rua José Cavalcante Souza	Parada do Veículo		Alerta de Software	0	NÃO	-17,5851	-52,5548
	12/05/2024 07:54:40	GO - MINEIROS - Rua José Cavalcante Souza	Parada do Veículo		Alerta de Software	0	NÃO	-17,5851	-52,5548
	12/05/2024 07:54:40	GO - MINEIROS - Rua José Cavalcante Souza	O veículo está bloqueado		Status	0	NÃO	-17,5851	-52,5548
	12/05/2024 07:52:40	GO - MINEIROS - Rua José Cavalcante Souza	O veículo está bloqueado		Status	0	NÃO	-17,5851	-52,5548
	12/05/2024 07:52:40	GO - MINEIROS - Rua José Cavalcante Souza	Parada do Veículo		Alerta de Software	0	NÃO	-17,5851	-52,5548
	12/05/2024 07:50:40	GO - MINEIROS - Rua José Cavalcante Souza	Parada do Veículo		Alerta de Software	0	NÃO	-17,5851	-52,5548
	12/05/2024 07:50:40	GO - MINEIROS - Rua José Cavalcante Souza	O veículo está bloqueado		Status	0	NÃO	-17,5851	-52,5548
	12/05/2024 07:48:40	GO - MINEIROS - Rua José Cavalcante Souza	O veículo está bloqueado		Status	0	NÃO	-17,5851	-52,5548
	12/05/2024 07:48:40	GO - MINEIROS - Rua José Cavalcante Souza	Parada do Veículo		Alerta de Software	0	NÃO	-17,5851	-52,5548

RELATÓRIO ANALÍTICO POR VEÍCULO























Período: 10/05/2024 00:00:00 à 17/05/2024 00:00:00

Identificador: DVN4H08 LUIZ SC R 450 2021

Placa: DVN4H08

- Legenda:**
-  Mensagens enviadas do Veículo (Veículo -> Central)
 -  Mensagens enviadas do Veículo (Controle de Jornada Cliente)
 -  Mensagens enviadas da Central (Central -> Veículo)



Sentido:	Data e Hora:	Localização:	Mensagem:	Modo Emergência	Tipo Mensagem:	Vel. (Km/h)	Log ?	Latitude	Longitude
	12/05/2024 07:46:40	GO - MINEIROS - Rua José Cavalcante Souza	Parada do Veículo		Alerta de Software	0	NÃO	-17,5851	-52,5548
	12/05/2024 07:46:40	GO - MINEIROS - Rua José Cavalcante Souza	O veículo está bloqueado		Status	0	NÃO	-17,5851	-52,5548
	12/05/2024 07:44:40	GO - MINEIROS - Rua José Cavalcante Souza	O veículo está bloqueado		Status	0	NÃO	-17,5851	-52,5548
	12/05/2024 07:44:40	GO - MINEIROS - Rua José Cavalcante Souza	Parada do Veículo		Alerta de Software	0	NÃO	-17,5851	-52,5548
	12/05/2024 07:42:40	GO - MINEIROS - Rua José Cavalcante Souza	Parada do Veículo		Alerta de Software	0	NÃO	-17,5851	-52,5548
	12/05/2024 07:42:40	GO - MINEIROS - Rua José Cavalcante Souza	O veículo está bloqueado		Status	0	NÃO	-17,5851	-52,5548
	12/05/2024 07:40:40	GO - MINEIROS - Rua José Cavalcante Souza	O veículo está bloqueado		Status	0	NÃO	-17,5851	-52,5548
	12/05/2024 07:40:40	GO - MINEIROS - Rua José Cavalcante Souza	Parada do Veículo		Alerta de Software	0	NÃO	-17,5851	-52,5548
	12/05/2024 07:38:40	GO - MINEIROS - Rua José Cavalcante Souza	Parada do Veículo		Alerta de Software	0	NÃO	-17,5851	-52,5548
	12/05/2024 07:38:40	GO - MINEIROS - Rua José Cavalcante Souza	O veículo está bloqueado		Status	0	NÃO	-17,5851	-52,5548
	12/05/2024 07:36:40	GO - MINEIROS - Rua José Cavalcante Souza	O veículo está bloqueado		Status	0	NÃO	-17,5851	-52,5548
	12/05/2024 07:36:40	GO - MINEIROS - Rua José Cavalcante Souza	Parada do Veículo		Alerta de Software	0	NÃO	-17,5851	-52,5548
	12/05/2024 07:34:40	GO - MINEIROS - Rua José Cavalcante Souza	Parada do Veículo		Alerta de Software	0	NÃO	-17,5851	-52,5548
	12/05/2024 07:34:40	GO - MINEIROS - Rua José Cavalcante Souza	O veículo está bloqueado		Status	0	NÃO	-17,5851	-52,5548
	12/05/2024 07:32:40	GO - MINEIROS - Rua José Cavalcante Souza	O veículo está bloqueado		Status	0	NÃO	-17,5851	-52,5548
	12/05/2024 07:32:40	GO - MINEIROS - Rua José Cavalcante Souza	Parada do Veículo		Alerta de Software	0	NÃO	-17,5851	-52,5548
	12/05/2024 07:30:40	GO - MINEIROS - Rua José Cavalcante Souza	Parada do Veículo		Alerta de Software	0	NÃO	-17,5851	-52,5548
	12/05/2024 07:30:40	GO - MINEIROS - Rua José Cavalcante Souza	O veículo está bloqueado		Status	0	NÃO	-17,5851	-52,5548
	12/05/2024 07:28:40	GO - MINEIROS - Rua José Cavalcante Souza	O veículo está bloqueado		Status	0	NÃO	-17,5851	-52,5548
	12/05/2024 07:28:40	GO - MINEIROS - Rua José Cavalcante Souza	Parada do Veículo		Alerta de Software	0	NÃO	-17,5851	-52,5548
	12/05/2024 07:26:40	GO - MINEIROS - Rua José Cavalcante Souza	Parada do Veículo		Alerta de Software	0	NÃO	-17,5851	-52,5548
	12/05/2024 07:26:40	GO - MINEIROS - Rua José Cavalcante Souza	O veículo está bloqueado		Status	0	NÃO	-17,5851	-52,5548
	12/05/2024 07:24:40	GO - MINEIROS - Rua José Cavalcante Souza	O veículo está bloqueado		Status	0	NÃO	-17,5851	-52,5548
	12/05/2024 07:24:40	GO - MINEIROS - Rua José Cavalcante Souza	Parada do Veículo		Alerta de Software	0	NÃO	-17,5851	-52,5548
	12/05/2024 07:22:40	GO - MINEIROS - Rua José Cavalcante Souza	Parada do Veículo		Alerta de Software	0	NÃO	-17,5851	-52,5548
	12/05/2024 07:22:40	GO - MINEIROS - Rua José Cavalcante Souza	O veículo está bloqueado		Status	0	NÃO	-17,5851	-52,5548
	12/05/2024 07:20:40	GO - MINEIROS - Rua José Cavalcante Souza	O veículo está bloqueado		Status	0	NÃO	-17,5852	-52,5549
	12/05/2024 07:20:40	GO - MINEIROS - Rua José Cavalcante Souza	Parada do Veículo		Alerta de Software	0	NÃO	-17,5852	-52,5549
	12/05/2024 07:18:40	GO - MINEIROS - Rua José Cavalcante Souza	Parada do Veículo		Alerta de Software	0	NÃO	-17,5852	-52,5549
	12/05/2024 07:18:40	GO - MINEIROS - Rua José Cavalcante Souza	O veículo está bloqueado		Status	0	NÃO	-17,5852	-52,5549
	12/05/2024 07:16:40	GO - MINEIROS - Rua José Cavalcante Souza	O veículo está bloqueado		Status	0	NÃO	-17,5852	-52,5549
	12/05/2024 07:16:40	GO - MINEIROS - Rua José Cavalcante Souza	Parada do Veículo		Alerta de Software	0	NÃO	-17,5852	-52,5549
	12/05/2024 07:14:40	GO - MINEIROS - Rua José Cavalcante Souza	Parada do Veículo		Alerta de Software	0	NÃO	-17,5852	-52,5549
	12/05/2024 07:14:40	GO - MINEIROS - Rua José Cavalcante Souza	O veículo está bloqueado		Status	0	NÃO	-17,5852	-52,5549
	12/05/2024 07:12:40	GO - MINEIROS - Rua José Cavalcante Souza	O veículo está bloqueado		Status	0	NÃO	-17,5852	-52,5549
	12/05/2024 07:12:40	GO - MINEIROS - Rua José Cavalcante Souza	Parada do Veículo		Alerta de Software	0	NÃO	-17,5852	-52,5549
	12/05/2024 07:10:40	GO - MINEIROS - Rua José Cavalcante Souza	Parada do Veículo		Alerta de Software	0	NÃO	-17,5852	-52,5549

RELATÓRIO ANALÍTICO POR VEÍCULO




































Período: 10/05/2024 00:00:00 à 17/05/2024 00:00:00

Identificador: DVN4H08 LUIZ SC R 450 2021

Placa: DVN4H08

- Legenda:**
-  Mensagens enviadas do Veículo (Veículo -> Central)
 -  Mensagens enviadas do Veículo (Controle de Jornada Cliente)
 -  Mensagens enviadas da Central (Central -> Veículo)



Sentido:	Data e Hora:	Localização:	Mensagem:	Modo Emergência	Tipo Mensagem:	Vel. (Km/h)	Log ?	Latitude	Longitude
	12/05/2024 07:10:40	GO - MINEIROS - Rua José Cavalcante Souza	O veículo está bloqueado		Status	0	NÃO	-17,5852	-52,5549
	12/05/2024 07:08:40	GO - MINEIROS - Rua José Cavalcante Souza	O veículo está bloqueado		Status	0	NÃO	-17,5852	-52,5549
	12/05/2024 07:08:40	GO - MINEIROS - Rua José Cavalcante Souza	Parada do Veículo		Alerta de Software	0	NÃO	-17,5852	-52,5549
	12/05/2024 07:06:40	GO - MINEIROS - Rua José Cavalcante Souza	Parada do Veículo		Alerta de Software	0	NÃO	-17,5852	-52,5549
	12/05/2024 07:06:40	GO - MINEIROS - Rua José Cavalcante Souza	O veículo está bloqueado		Status	0	NÃO	-17,5852	-52,5549
	12/05/2024 07:04:40	GO - MINEIROS - Rua José Cavalcante Souza	O veículo está bloqueado		Status	0	NÃO	-17,5852	-52,5549
	12/05/2024 07:04:40	GO - MINEIROS - Rua José Cavalcante Souza	Parada do Veículo		Alerta de Software	0	NÃO	-17,5852	-52,5549
	12/05/2024 07:02:40	GO - MINEIROS - Rua José Cavalcante Souza	Parada do Veículo		Alerta de Software	0	NÃO	-17,5852	-52,5549
	12/05/2024 07:02:40	GO - MINEIROS - Rua José Cavalcante Souza	O veículo está bloqueado		Status	0	NÃO	-17,5852	-52,5549
	12/05/2024 07:00:40	GO - MINEIROS - Rua José Cavalcante Souza	O veículo está bloqueado		Status	0	NÃO	-17,5852	-52,5549
	12/05/2024 07:00:40	GO - MINEIROS - Rua José Cavalcante Souza	Parada do Veículo		Alerta de Software	0	NÃO	-17,5852	-52,5549
	12/05/2024 06:58:40	GO - MINEIROS - Rua José Cavalcante Souza	Parada do Veículo		Alerta de Software	0	NÃO	-17,5852	-52,5549
	12/05/2024 06:58:40	GO - MINEIROS - Rua José Cavalcante Souza	O veículo está bloqueado		Status	0	NÃO	-17,5852	-52,5549
	12/05/2024 06:56:40	GO - MINEIROS - Rua José Cavalcante Souza	O veículo está bloqueado		Status	0	NÃO	-17,5852	-52,5549
	12/05/2024 06:56:40	GO - MINEIROS - Rua José Cavalcante Souza	Parada do Veículo		Alerta de Software	0	NÃO	-17,5852	-52,5549
	12/05/2024 06:54:40	GO - MINEIROS - Rua José Cavalcante Souza	Parada do Veículo		Alerta de Software	0	NÃO	-17,5852	-52,5549
	12/05/2024 06:54:40	GO - MINEIROS - Rua José Cavalcante Souza	O veículo está bloqueado		Status	0	NÃO	-17,5852	-52,5549
	12/05/2024 06:52:40	GO - MINEIROS - Rua José Cavalcante Souza	O veículo está bloqueado		Status	0	NÃO	-17,5852	-52,5549
	12/05/2024 06:52:40	GO - MINEIROS - Rua José Cavalcante Souza	Parada do Veículo		Alerta de Software	0	NÃO	-17,5852	-52,5549
	12/05/2024 06:50:40	GO - MINEIROS - Rua José Cavalcante Souza	Parada do Veículo		Alerta de Software	0	NÃO	-17,5852	-52,5549
	12/05/2024 06:50:40	GO - MINEIROS - Rua José Cavalcante Souza	O veículo está bloqueado		Status	0	NÃO	-17,5852	-52,5549
	12/05/2024 06:48:40	GO - MINEIROS - Rua José Cavalcante Souza	O veículo está bloqueado		Status	0	NÃO	-17,5852	-52,5549
	12/05/2024 06:48:40	GO - MINEIROS - Rua José Cavalcante Souza	Parada do Veículo		Alerta de Software	0	NÃO	-17,5852	-52,5549
	12/05/2024 06:46:40	GO - MINEIROS - Rua José Cavalcante Souza	Parada do Veículo		Alerta de Software	0	NÃO	-17,5852	-52,5549
	12/05/2024 06:46:40	GO - MINEIROS - Rua José Cavalcante Souza	O veículo está bloqueado		Status	0	NÃO	-17,5852	-52,5549
	12/05/2024 06:44:40	GO - MINEIROS - Rua José Cavalcante Souza	O veículo está bloqueado		Status	0	NÃO	-17,5852	-52,5549
	12/05/2024 06:44:40	GO - MINEIROS - Rua José Cavalcante Souza	Parada do Veículo		Alerta de Software	0	NÃO	-17,5852	-52,5549
	12/05/2024 06:42:40	GO - MINEIROS - Rua José Cavalcante Souza	Parada do Veículo		Alerta de Software	0	NÃO	-17,5852	-52,5549
	12/05/2024 06:42:40	GO - MINEIROS - Rua José Cavalcante Souza	O veículo está bloqueado		Status	0	NÃO	-17,5852	-52,5549
	12/05/2024 06:40:40	GO - MINEIROS - Rua José Cavalcante Souza	O veículo está bloqueado		Status	0	NÃO	-17,5852	-52,5549
	12/05/2024 06:40:40	GO - MINEIROS - Rua José Cavalcante Souza	Parada do Veículo		Alerta de Software	0	NÃO	-17,5852	-52,5549
	12/05/2024 06:38:40	GO - MINEIROS - Rua José Cavalcante Souza	Parada do Veículo		Alerta de Software	0	NÃO	-17,5852	-52,5549
	12/05/2024 06:38:40	GO - MINEIROS - Rua José Cavalcante Souza	O veículo está bloqueado		Status	0	NÃO	-17,5852	-52,5549
	12/05/2024 06:36:40	GO - MINEIROS - Rua José Cavalcante Souza	O veículo está bloqueado		Status	0	NÃO	-17,5852	-52,5549
	12/05/2024 06:36:40	GO - MINEIROS - Rua José Cavalcante Souza	Parada do Veículo		Alerta de Software	0	NÃO	-17,5852	-52,5549
	12/05/2024 06:34:40	GO - MINEIROS - Rua José Cavalcante Souza	Parada do Veículo		Alerta de Software	0	NÃO	-17,5852	-52,5549
	12/05/2024 06:34:40	GO - MINEIROS - Rua José Cavalcante Souza	O veículo está bloqueado		Status	0	NÃO	-17,5852	-52,5549

RELATÓRIO ANALÍTICO POR VEÍCULO






































Período: 10/05/2024 00:00:00 à 17/05/2024 00:00:00

Identificador: DVN4H08 LUIZ SC R 450 2021

Placa: DVN4H08

- Legenda:**
-  Mensagens enviadas do Veículo (Veículo -> Central)
 -  Mensagens enviadas do Veículo (Controle de Jornada Cliente)
 -  Mensagens enviadas da Central (Central -> Veículo)



Sentido:	Data e Hora:	Localização:	Mensagem:	Modo Emergência	Tipo Mensagem:	Vel. (Km/h)	Log ?	Latitude	Longitude
	12/05/2024 06:32:40	GO - MINEIROS - Rua José Cavalcante Souza	O veículo está bloqueado		Status	0	NÃO	-17,5852	-52,5549
	12/05/2024 06:32:40	GO - MINEIROS - Rua José Cavalcante Souza	Parada do Veículo		Alerta de Software	0	NÃO	-17,5852	-52,5549
	12/05/2024 06:30:40	GO - MINEIROS - Rua José Cavalcante Souza	Parada do Veículo		Alerta de Software	0	NÃO	-17,5852	-52,5549
	12/05/2024 06:30:40	GO - MINEIROS - Rua José Cavalcante Souza	O veículo está bloqueado		Status	0	NÃO	-17,5852	-52,5549
	12/05/2024 06:28:40	GO - MINEIROS - Rua José Cavalcante Souza	O veículo está bloqueado		Status	0	NÃO	-17,5852	-52,5549
	12/05/2024 06:28:40	GO - MINEIROS - Rua José Cavalcante Souza	Parada do Veículo		Alerta de Software	0	NÃO	-17,5852	-52,5549
	12/05/2024 06:26:40	GO - MINEIROS - Rua José Cavalcante Souza	Parada do Veículo		Alerta de Software	0	NÃO	-17,5852	-52,5549
	12/05/2024 06:26:40	GO - MINEIROS - Rua José Cavalcante Souza	O veículo está bloqueado		Status	0	NÃO	-17,5852	-52,5549
	12/05/2024 06:24:40	GO - MINEIROS - Rua José Cavalcante Souza	O veículo está bloqueado		Status	0	NÃO	-17,5852	-52,5549
	12/05/2024 06:24:40	GO - MINEIROS - Rua José Cavalcante Souza	Parada do Veículo		Alerta de Software	0	NÃO	-17,5852	-52,5549
	12/05/2024 06:22:40	GO - MINEIROS - Rua José Cavalcante Souza	Parada do Veículo		Alerta de Software	0	NÃO	-17,5852	-52,5549
	12/05/2024 06:22:40	GO - MINEIROS - Rua José Cavalcante Souza	O veículo está bloqueado		Status	0	NÃO	-17,5852	-52,5549
	12/05/2024 06:20:40	GO - MINEIROS - Rua José Cavalcante Souza	O veículo está bloqueado		Status	0	NÃO	-17,5852	-52,5549
	12/05/2024 06:20:40	GO - MINEIROS - Rua José Cavalcante Souza	Parada do Veículo		Alerta de Software	0	NÃO	-17,5852	-52,5549
	12/05/2024 06:18:40	GO - MINEIROS - Rua José Cavalcante Souza	Parada do Veículo		Alerta de Software	0	NÃO	-17,5852	-52,5549
	12/05/2024 06:18:40	GO - MINEIROS - Rua José Cavalcante Souza	O veículo está bloqueado		Status	0	NÃO	-17,5852	-52,5549
	12/05/2024 06:16:40	GO - MINEIROS - Rua José Cavalcante Souza	O veículo está bloqueado		Status	0	NÃO	-17,5852	-52,5549
	12/05/2024 06:16:40	GO - MINEIROS - Rua José Cavalcante Souza	Parada do Veículo		Alerta de Software	0	NÃO	-17,5852	-52,5549
	12/05/2024 06:14:40	GO - MINEIROS - Rua José Cavalcante Souza	Parada do Veículo		Alerta de Software	0	NÃO	-17,5852	-52,5549
	12/05/2024 06:14:40	GO - MINEIROS - Rua José Cavalcante Souza	O veículo está bloqueado		Status	0	NÃO	-17,5852	-52,5549
	12/05/2024 06:12:40	GO - MINEIROS - Rua José Cavalcante Souza	O veículo está bloqueado		Status	0	NÃO	-17,5852	-52,5549
	12/05/2024 06:12:40	GO - MINEIROS - Rua José Cavalcante Souza	Parada do Veículo		Alerta de Software	0	NÃO	-17,5852	-52,5549
	12/05/2024 06:10:40	GO - MINEIROS - Rua José Cavalcante Souza	Parada do Veículo		Alerta de Software	0	NÃO	-17,5852	-52,5549
	12/05/2024 06:10:40	GO - MINEIROS - Rua José Cavalcante Souza	O veículo está bloqueado		Status	0	NÃO	-17,5852	-52,5549
	12/05/2024 06:08:40	GO - MINEIROS - Rua José Cavalcante Souza	O veículo está bloqueado		Status	0	NÃO	-17,5852	-52,5549
	12/05/2024 06:08:40	GO - MINEIROS - Rua José Cavalcante Souza	Parada do Veículo		Alerta de Software	0	NÃO	-17,5852	-52,5549
	12/05/2024 06:06:40	GO - MINEIROS - Rua José Cavalcante Souza	Parada do Veículo		Alerta de Software	0	NÃO	-17,5852	-52,5549
	12/05/2024 06:06:40	GO - MINEIROS - Rua José Cavalcante Souza	O veículo está bloqueado		Status	0	NÃO	-17,5852	-52,5549
	12/05/2024 06:04:40	GO - MINEIROS - Rua José Cavalcante Souza	O veículo está bloqueado		Status	0	NÃO	-17,5852	-52,5549
	12/05/2024 06:04:40	GO - MINEIROS - Rua José Cavalcante Souza	Parada do Veículo		Alerta de Software	0	NÃO	-17,5852	-52,5549
	12/05/2024 06:02:40	GO - MINEIROS - Rua José Cavalcante Souza	Parada do Veículo		Alerta de Software	0	NÃO	-17,5852	-52,5549
	12/05/2024 06:02:40	GO - MINEIROS - Rua José Cavalcante Souza	O veículo está bloqueado		Status	0	NÃO	-17,5852	-52,5549
	12/05/2024 06:00:40	GO - MINEIROS - Rua José Cavalcante Souza	O veículo está bloqueado		Status	0	NÃO	-17,5852	-52,5549
	12/05/2024 06:00:40	GO - MINEIROS - Rua José Cavalcante Souza	Parada do Veículo		Alerta de Software	0	NÃO	-17,5852	-52,5549
	12/05/2024 05:58:40	GO - MINEIROS - Rua José Cavalcante Souza	Parada do Veículo		Alerta de Software	0	NÃO	-17,5852	-52,5549
	12/05/2024 05:58:40	GO - MINEIROS - Rua José Cavalcante Souza	O veículo está bloqueado		Status	0	NÃO	-17,5852	-52,5549
	12/05/2024 05:56:40	GO - MINEIROS - Rua José Cavalcante Souza	O veículo está bloqueado		Status	0	NÃO	-17,5852	-52,5549

RELATÓRIO ANALÍTICO POR VEÍCULO






































Período: 10/05/2024 00:00:00 à 17/05/2024 00:00:00

Identificador: DVN4H08 LUIZ SC R 450 2021

Placa: DVN4H08

- Legenda:**
-  Mensagens enviadas do Veículo (Veículo -> Central)
 -  Mensagens enviadas do Veículo (Controle de Jornada Cliente)
 -  Mensagens enviadas da Central (Central -> Veículo)






Sentido:	Data e Hora:	Localização:	Mensagem:	Modo Emergência	Tipo Mensagem:	Vel. (Km/h)	Log ?	Latitude	Longitude
	12/05/2024 05:56:40	GO - MINEIROS - Rua José Cavalcante Souza	Parada do Veículo		Alerta de Software	0	NÃO	-17,5852	-52,5549
	12/05/2024 05:54:40	GO - MINEIROS - Rua José Cavalcante Souza	Parada do Veículo		Alerta de Software	0	NÃO	-17,5852	-52,5549
	12/05/2024 05:54:40	GO - MINEIROS - Rua José Cavalcante Souza	O veículo está bloqueado		Status	0	NÃO	-17,5852	-52,5549
	12/05/2024 05:52:40	GO - MINEIROS - Rua José Cavalcante Souza	O veículo está bloqueado		Status	0	NÃO	-17,5852	-52,5549
	12/05/2024 05:52:40	GO - MINEIROS - Rua José Cavalcante Souza	Parada do Veículo		Alerta de Software	0	NÃO	-17,5852	-52,5549
	12/05/2024 05:50:40	GO - MINEIROS - Rua José Cavalcante Souza	Parada do Veículo		Alerta de Software	0	NÃO	-17,5852	-52,5549
	12/05/2024 05:50:40	GO - MINEIROS - Rua José Cavalcante Souza	O veículo está bloqueado		Status	0	NÃO	-17,5852	-52,5549
	12/05/2024 05:48:40	GO - MINEIROS - Rua José Cavalcante Souza	O veículo está bloqueado		Status	0	NÃO	-17,5852	-52,5549
	12/05/2024 05:48:40	GO - MINEIROS - Rua José Cavalcante Souza	Parada do Veículo		Alerta de Software	0	NÃO	-17,5852	-52,5549
	12/05/2024 05:46:40	GO - MINEIROS - Rua José Cavalcante Souza	Parada do Veículo		Alerta de Software	0	NÃO	-17,5852	-52,5549
	12/05/2024 05:46:40	GO - MINEIROS - Rua José Cavalcante Souza	O veículo está bloqueado		Status	0	NÃO	-17,5852	-52,5549
	12/05/2024 05:44:40	GO - MINEIROS - Rua José Cavalcante Souza	O veículo está bloqueado		Status	0	NÃO	-17,5852	-52,5549
	12/05/2024 05:44:40	GO - MINEIROS - Rua José Cavalcante Souza	Parada do Veículo		Alerta de Software	0	NÃO	-17,5852	-52,5549
	12/05/2024 05:42:40	GO - MINEIROS - Rua José Cavalcante Souza	Parada do Veículo		Alerta de Software	0	NÃO	-17,5852	-52,5549
	12/05/2024 05:42:40	GO - MINEIROS - Rua José Cavalcante Souza	O veículo está bloqueado		Status	0	NÃO	-17,5852	-52,5549
	12/05/2024 05:40:40	GO - MINEIROS - Rua José Cavalcante Souza	O veículo está bloqueado		Status	0	NÃO	-17,5852	-52,5549
	12/05/2024 05:40:40	GO - MINEIROS - Rua José Cavalcante Souza	Parada do Veículo		Alerta de Software	0	NÃO	-17,5852	-52,5549
	12/05/2024 05:38:40	GO - MINEIROS - Rua José Cavalcante Souza	Parada do Veículo		Alerta de Software	0	NÃO	-17,5851	-52,5549
	12/05/2024 05:38:40	GO - MINEIROS - Rua José Cavalcante Souza	O veículo está bloqueado		Status	0	NÃO	-17,5851	-52,5549
	12/05/2024 05:36:40	GO - MINEIROS - Rua José Cavalcante Souza	O veículo está bloqueado		Status	0	NÃO	-17,5851	-52,5549
	12/05/2024 05:36:40	GO - MINEIROS - Rua José Cavalcante Souza	Parada do Veículo		Alerta de Software	0	NÃO	-17,5851	-52,5549
	12/05/2024 05:34:40	GO - MINEIROS - Rua José Cavalcante Souza	Parada do Veículo		Alerta de Software	0	NÃO	-17,5851	-52,5549
	12/05/2024 05:34:40	GO - MINEIROS - Rua José Cavalcante Souza	O veículo está bloqueado		Status	0	NÃO	-17,5851	-52,5549
	12/05/2024 05:32:40	GO - MINEIROS - Rua José Cavalcante Souza	O veículo está bloqueado		Status	0	NÃO	-17,5851	-52,5549
	12/05/2024 05:32:40	GO - MINEIROS - Rua José Cavalcante Souza	Parada do Veículo		Alerta de Software	0	NÃO	-17,5851	-52,5549
	12/05/2024 05:30:40	GO - MINEIROS - Rua José Cavalcante Souza	Parada do Veículo		Alerta de Software	0	NÃO	-17,5851	-52,5549
	12/05/2024 05:30:40	GO - MINEIROS - Rua José Cavalcante Souza	O veículo está bloqueado		Status	0	NÃO	-17,5851	-52,5549
	12/05/2024 05:28:40	GO - MINEIROS - Rua José Cavalcante Souza	O veículo está bloqueado		Status	0	NÃO	-17,5851	-52,5548
	12/05/2024 05:28:40	GO - MINEIROS - Rua José Cavalcante Souza	Parada do Veículo		Alerta de Software	0	NÃO	-17,5851	-52,5548
	12/05/2024 05:26:40	GO - MINEIROS - Rua José Cavalcante Souza	Parada do Veículo		Alerta de Software	0	NÃO	-17,5851	-52,5548
	12/05/2024 05:26:40	GO - MINEIROS - Rua José Cavalcante Souza	O veículo está bloqueado		Status	0	NÃO	-17,5851	-52,5548
	12/05/2024 05:24:40	GO - MINEIROS - Rua José Cavalcante Souza	O veículo está bloqueado		Status	0	NÃO	-17,5851	-52,5548
	12/05/2024 05:24:40	GO - MINEIROS - Rua José Cavalcante Souza	Parada do Veículo		Alerta de Software	0	NÃO	-17,5851	-52,5548
	12/05/2024 05:22:40	GO - MINEIROS - Rua José Cavalcante Souza	Parada do Veículo		Alerta de Software	0	NÃO	-17,5851	-52,5548
	12/05/2024 05:22:40	GO - MINEIROS - Rua José Cavalcante Souza	O veículo está bloqueado		Status	0	NÃO	-17,5851	-52,5548
	12/05/2024 05:20:40	GO - MINEIROS - Rua José Cavalcante Souza	O veículo está bloqueado		Status	0	NÃO	-17,5851	-52,5548
	12/05/2024 05:20:40	GO - MINEIROS - Rua José Cavalcante Souza	Parada do Veículo		Alerta de Software	0	NÃO	-17,5851	-52,5548

RELATÓRIO ANALÍTICO POR VEÍCULO





























Período: 10/05/2024 00:00:00 à 17/05/2024 00:00:00

Identificador: DVN4H08 LUIZ SC R 450 2021

Placa: DVN4H08

- Legenda:**
-  Mensagens enviadas do Veículo (Veículo -> Central)
 -  Mensagens enviadas do Veículo (Controle de Jornada Cliente)
 -  Mensagens enviadas da Central (Central -> Veículo)



Sentido:	Data e Hora:	Localização:	Mensagem:	Modo Emergência	Tipo Mensagem:	Vel. (Km/h)	Log ?	Latitude	Longitude
	12/05/2024 05:18:40	GO - MINEIROS - Rua José Cavalcante Souza	Parada do Veículo		Alerta de Software	0	NÃO	-17,5851	-52,5548
	12/05/2024 05:18:40	GO - MINEIROS - Rua José Cavalcante Souza	O veículo está bloqueado		Status	0	NÃO	-17,5851	-52,5548
	12/05/2024 05:16:40	GO - MINEIROS - Rua José Cavalcante Souza	O veículo está bloqueado		Status	0	NÃO	-17,5851	-52,5548
	12/05/2024 05:16:40	GO - MINEIROS - Rua José Cavalcante Souza	Parada do Veículo		Alerta de Software	0	NÃO	-17,5851	-52,5548
	12/05/2024 05:14:40	GO - MINEIROS - Rua José Cavalcante Souza	Parada do Veículo		Alerta de Software	0	NÃO	-17,5851	-52,5548
	12/05/2024 05:14:40	GO - MINEIROS - Rua José Cavalcante Souza	O veículo está bloqueado		Status	0	NÃO	-17,5851	-52,5548
	12/05/2024 05:12:40	GO - MINEIROS - Rua José Cavalcante Souza	O veículo está bloqueado		Status	0	NÃO	-17,5851	-52,5548
	12/05/2024 05:12:40	GO - MINEIROS - Rua José Cavalcante Souza	Parada do Veículo		Alerta de Software	0	NÃO	-17,5851	-52,5548
	12/05/2024 05:10:40	GO - MINEIROS - Rua José Cavalcante Souza	Parada do Veículo		Alerta de Software	0	NÃO	-17,5851	-52,5548
	12/05/2024 05:10:40	GO - MINEIROS - Rua José Cavalcante Souza	O veículo está bloqueado		Status	0	NÃO	-17,5851	-52,5548
	12/05/2024 05:08:40	GO - MINEIROS - Rua José Cavalcante Souza	O veículo está bloqueado		Status	0	NÃO	-17,5851	-52,5548
	12/05/2024 05:08:40	GO - MINEIROS - Rua José Cavalcante Souza	Parada do Veículo		Alerta de Software	0	NÃO	-17,5851	-52,5548
	12/05/2024 05:06:40	GO - MINEIROS - Rua José Cavalcante Souza	Parada do Veículo		Alerta de Software	0	NÃO	-17,5851	-52,5548
	12/05/2024 05:06:40	GO - MINEIROS - Rua José Cavalcante Souza	O veículo está bloqueado		Status	0	NÃO	-17,5851	-52,5548
	12/05/2024 05:04:40	GO - MINEIROS - Rua José Cavalcante Souza	O veículo está bloqueado		Status	0	NÃO	-17,5851	-52,5548
	12/05/2024 05:04:40	GO - MINEIROS - Rua José Cavalcante Souza	Parada do Veículo		Alerta de Software	0	NÃO	-17,5851	-52,5548
	12/05/2024 05:02:40	GO - MINEIROS - Rua José Cavalcante Souza	Parada do Veículo		Alerta de Software	0	NÃO	-17,5851	-52,5548
	12/05/2024 05:02:40	GO - MINEIROS - Rua José Cavalcante Souza	O veículo está bloqueado		Status	0	NÃO	-17,5851	-52,5548
	12/05/2024 05:00:40	GO - MINEIROS - Rua José Cavalcante Souza	O veículo está bloqueado		Status	0	NÃO	-17,5851	-52,5548
	12/05/2024 05:00:40	GO - MINEIROS - Rua José Cavalcante Souza	Parada do Veículo		Alerta de Software	0	NÃO	-17,5851	-52,5548
	12/05/2024 04:58:40	GO - MINEIROS - Rua José Cavalcante Souza	Parada do Veículo		Alerta de Software	0	NÃO	-17,5851	-52,5548
	12/05/2024 04:58:40	GO - MINEIROS - Rua José Cavalcante Souza	O veículo está bloqueado		Status	0	NÃO	-17,5851	-52,5548
	12/05/2024 04:56:40	GO - MINEIROS - Rua José Cavalcante Souza	O veículo está bloqueado		Status	0	NÃO	-17,5851	-52,5548
	12/05/2024 04:56:40	GO - MINEIROS - Rua José Cavalcante Souza	Parada do Veículo		Alerta de Software	0	NÃO	-17,5851	-52,5548
	12/05/2024 04:54:40	GO - MINEIROS - Rua José Cavalcante Souza	Parada do Veículo		Alerta de Software	0	NÃO	-17,5851	-52,5548
	12/05/2024 04:54:40	GO - MINEIROS - Rua José Cavalcante Souza	O veículo está bloqueado		Status	0	NÃO	-17,5851	-52,5548
	12/05/2024 04:52:40	GO - MINEIROS - Rua José Cavalcante Souza	O veículo está bloqueado		Status	0	NÃO	-17,5851	-52,5548
	12/05/2024 04:52:40	GO - MINEIROS - Rua José Cavalcante Souza	Parada do Veículo		Alerta de Software	0	NÃO	-17,5851	-52,5548
	12/05/2024 04:50:40	GO - MINEIROS - Rua José Cavalcante Souza	Parada do Veículo		Alerta de Software	0	NÃO	-17,5851	-52,5549
	12/05/2024 04:50:40	GO - MINEIROS - Rua José Cavalcante Souza	O veículo está bloqueado		Status	0	NÃO	-17,5851	-52,5549
	12/05/2024 04:48:40	GO - MINEIROS - Rua José Cavalcante Souza	O veículo está bloqueado		Status	0	NÃO	-17,5851	-52,5549
	12/05/2024 04:48:40	GO - MINEIROS - Rua José Cavalcante Souza	Parada do Veículo		Alerta de Software	0	NÃO	-17,5851	-52,5549
	12/05/2024 04:46:40	GO - MINEIROS - Rua José Cavalcante Souza	Parada do Veículo		Alerta de Software	0	NÃO	-17,5851	-52,5549
	12/05/2024 04:46:40	GO - MINEIROS - Rua José Cavalcante Souza	O veículo está bloqueado		Status	0	NÃO	-17,5851	-52,5549
	12/05/2024 04:44:40	GO - MINEIROS - Rua José Cavalcante Souza	O veículo está bloqueado		Status	0	NÃO	-17,5851	-52,5549
	12/05/2024 04:44:40	GO - MINEIROS - Rua José Cavalcante Souza	Parada do Veículo		Alerta de Software	0	NÃO	-17,5851	-52,5549
	12/05/2024 04:42:40	GO - MINEIROS - Rua José Cavalcante Souza	Parada do Veículo		Alerta de Software	0	NÃO	-17,5851	-52,5549

RELATÓRIO ANALÍTICO POR VEÍCULO




































Período: 10/05/2024 00:00:00 à 17/05/2024 00:00:00

Identificador: DVN4H08 LUIZ SC R 450 2021

Placa: DVN4H08

- Legenda:**
-  Mensagens enviadas do Veículo (Veículo -> Central)
 -  Mensagens enviadas do Veículo (Controle de Jornada Cliente)
 -  Mensagens enviadas da Central (Central -> Veículo)



Sentido:	Data e Hora:	Localização:	Mensagem:	Modo Emergência	Tipo Mensagem:	Vel. (Km/h)	Log ?	Latitude	Longitude
	12/05/2024 04:42:40	GO - MINEIROS - Rua José Cavalcante Souza	O veículo está bloqueado		Status	0	NÃO	-17,5851	-52,5549
	12/05/2024 04:40:40	GO - MINEIROS - Rua José Cavalcante Souza	O veículo está bloqueado		Status	0	NÃO	-17,5851	-52,5548
	12/05/2024 04:40:40	GO - MINEIROS - Rua José Cavalcante Souza	Parada do Veículo		Alerta de Software	0	NÃO	-17,5851	-52,5548
	12/05/2024 04:38:40	GO - MINEIROS - Rua José Cavalcante Souza	Parada do Veículo		Alerta de Software	0	NÃO	-17,5851	-52,5548
	12/05/2024 04:38:40	GO - MINEIROS - Rua José Cavalcante Souza	O veículo está bloqueado		Status	0	NÃO	-17,5851	-52,5548
	12/05/2024 04:36:40	GO - MINEIROS - Rua José Cavalcante Souza	O veículo está bloqueado		Status	0	NÃO	-17,5851	-52,5548
	12/05/2024 04:36:40	GO - MINEIROS - Rua José Cavalcante Souza	Parada do Veículo		Alerta de Software	0	NÃO	-17,5851	-52,5548
	12/05/2024 04:34:40	GO - MINEIROS - Rua José Cavalcante Souza	Parada do Veículo		Alerta de Software	0	NÃO	-17,5851	-52,5548
	12/05/2024 04:34:40	GO - MINEIROS - Rua José Cavalcante Souza	O veículo está bloqueado		Status	0	NÃO	-17,5851	-52,5548
	12/05/2024 04:32:40	GO - MINEIROS - Rua José Cavalcante Souza	O veículo está bloqueado		Status	0	NÃO	-17,5851	-52,5548
	12/05/2024 04:32:40	GO - MINEIROS - Rua José Cavalcante Souza	Parada do Veículo		Alerta de Software	0	NÃO	-17,5851	-52,5548
	12/05/2024 04:30:40	GO - MINEIROS - Rua José Cavalcante Souza	Parada do Veículo		Alerta de Software	0	NÃO	-17,5851	-52,5548
	12/05/2024 04:30:40	GO - MINEIROS - Rua José Cavalcante Souza	O veículo está bloqueado		Status	0	NÃO	-17,5851	-52,5548
	12/05/2024 04:28:41	GO - MINEIROS - Rua José Cavalcante Souza	O veículo está bloqueado		Status	0	NÃO	-17,5851	-52,5548
	12/05/2024 04:28:41	GO - MINEIROS - Rua José Cavalcante Souza	Parada do Veículo		Alerta de Software	0	NÃO	-17,5851	-52,5548
	12/05/2024 04:26:41	GO - MINEIROS - Rua José Cavalcante Souza	Parada do Veículo		Alerta de Software	0	NÃO	-17,5851	-52,5548
	12/05/2024 04:26:41	GO - MINEIROS - Rua José Cavalcante Souza	O veículo está bloqueado		Status	0	NÃO	-17,5851	-52,5548
	12/05/2024 04:24:41	GO - MINEIROS - Rua José Cavalcante Souza	O veículo está bloqueado		Status	0	NÃO	-17,5851	-52,5548
	12/05/2024 04:24:41	GO - MINEIROS - Rua José Cavalcante Souza	Parada do Veículo		Alerta de Software	0	NÃO	-17,5851	-52,5548
	12/05/2024 04:22:41	GO - MINEIROS - Rua José Cavalcante Souza	Parada do Veículo		Alerta de Software	0	NÃO	-17,5851	-52,5548
	12/05/2024 04:22:41	GO - MINEIROS - Rua José Cavalcante Souza	O veículo está bloqueado		Status	0	NÃO	-17,5851	-52,5548
	12/05/2024 04:20:41	GO - MINEIROS - Rua José Cavalcante Souza	O veículo está bloqueado		Status	0	NÃO	-17,5851	-52,5548
	12/05/2024 04:20:41	GO - MINEIROS - Rua José Cavalcante Souza	Parada do Veículo		Alerta de Software	0	NÃO	-17,5851	-52,5548
	12/05/2024 04:18:41	GO - MINEIROS - Rua José Cavalcante Souza	Parada do Veículo		Alerta de Software	0	NÃO	-17,5851	-52,5548
	12/05/2024 04:18:41	GO - MINEIROS - Rua José Cavalcante Souza	O veículo está bloqueado		Status	0	NÃO	-17,5851	-52,5548
	12/05/2024 04:16:41	GO - MINEIROS - Rua José Cavalcante Souza	O veículo está bloqueado		Status	0	NÃO	-17,5851	-52,5548
	12/05/2024 04:16:41	GO - MINEIROS - Rua José Cavalcante Souza	Parada do Veículo		Alerta de Software	0	NÃO	-17,5851	-52,5548
	12/05/2024 04:14:41	GO - MINEIROS - Rua José Cavalcante Souza	Parada do Veículo		Alerta de Software	0	NÃO	-17,5851	-52,5548
	12/05/2024 04:14:41	GO - MINEIROS - Rua José Cavalcante Souza	O veículo está bloqueado		Status	0	NÃO	-17,5851	-52,5548
	12/05/2024 04:12:41	GO - MINEIROS - Rua José Cavalcante Souza	O veículo está bloqueado		Status	0	NÃO	-17,5851	-52,5548
	12/05/2024 04:12:41	GO - MINEIROS - Rua José Cavalcante Souza	Parada do Veículo		Alerta de Software	0	NÃO	-17,5851	-52,5548
	12/05/2024 04:10:41	GO - MINEIROS - Rua José Cavalcante Souza	Parada do Veículo		Alerta de Software	0	NÃO	-17,5851	-52,5548
	12/05/2024 04:10:41	GO - MINEIROS - Rua José Cavalcante Souza	O veículo está bloqueado		Status	0	NÃO	-17,5851	-52,5548
	12/05/2024 04:08:41	GO - MINEIROS - Rua José Cavalcante Souza	O veículo está bloqueado		Status	0	NÃO	-17,5851	-52,5548
	12/05/2024 04:08:41	GO - MINEIROS - Rua José Cavalcante Souza	Parada do Veículo		Alerta de Software	0	NÃO	-17,5851	-52,5548
	12/05/2024 04:06:41	GO - MINEIROS - Rua José Cavalcante Souza	Parada do Veículo		Alerta de Software	0	NÃO	-17,5851	-52,5548
	12/05/2024 04:06:41	GO - MINEIROS - Rua José Cavalcante Souza	O veículo está bloqueado		Status	0	NÃO	-17,5851	-52,5548

RELATÓRIO ANALÍTICO POR VEÍCULO






































Período: 10/05/2024 00:00:00 à 17/05/2024 00:00:00

Identificador: DVN4H08 LUIZ SC R 450 2021

Placa: DVN4H08

- Legenda:**
-  Mensagens enviadas do Veículo (Veículo -> Central)
 -  Mensagens enviadas do Veículo (Controle de Jornada Cliente)
 -  Mensagens enviadas da Central (Central -> Veículo)



Sentido:	Data e Hora:	Localização:	Mensagem:	Modo Emergência	Tipo Mensagem:	Vel. (Km/h)	Log ?	Latitude	Longitude
	12/05/2024 04:04:41	GO - MINEIROS - Rua José Cavalcante Souza	O veículo está bloqueado		Status	0	NÃO	-17,5851	-52,5548
	12/05/2024 04:04:41	GO - MINEIROS - Rua José Cavalcante Souza	Parada do Veículo		Alerta de Software	0	NÃO	-17,5851	-52,5548
	12/05/2024 04:02:41	GO - MINEIROS - Rua José Cavalcante Souza	Parada do Veículo		Alerta de Software	0	NÃO	-17,5851	-52,5548
	12/05/2024 04:02:41	GO - MINEIROS - Rua José Cavalcante Souza	O veículo está bloqueado		Status	0	NÃO	-17,5851	-52,5548
	12/05/2024 04:00:41	GO - MINEIROS - Rua José Cavalcante Souza	O veículo está bloqueado		Status	0	NÃO	-17,5851	-52,5548
	12/05/2024 04:00:41	GO - MINEIROS - Rua José Cavalcante Souza	Parada do Veículo		Alerta de Software	0	NÃO	-17,5851	-52,5548
	12/05/2024 03:58:41	GO - MINEIROS - Rua José Cavalcante Souza	Parada do Veículo		Alerta de Software	0	NÃO	-17,5851	-52,5548
	12/05/2024 03:58:41	GO - MINEIROS - Rua José Cavalcante Souza	O veículo está bloqueado		Status	0	NÃO	-17,5851	-52,5548
	12/05/2024 03:56:41	GO - MINEIROS - Rua José Cavalcante Souza	O veículo está bloqueado		Status	0	NÃO	-17,5851	-52,5548
	12/05/2024 03:56:41	GO - MINEIROS - Rua José Cavalcante Souza	Parada do Veículo		Alerta de Software	0	NÃO	-17,5851	-52,5548
	12/05/2024 03:54:41	GO - MINEIROS - Rua José Cavalcante Souza	Parada do Veículo		Alerta de Software	0	NÃO	-17,5851	-52,5548
	12/05/2024 03:54:41	GO - MINEIROS - Rua José Cavalcante Souza	O veículo está bloqueado		Status	0	NÃO	-17,5851	-52,5548
	12/05/2024 03:52:41	GO - MINEIROS - Rua José Cavalcante Souza	O veículo está bloqueado		Status	0	NÃO	-17,5851	-52,5548
	12/05/2024 03:52:41	GO - MINEIROS - Rua José Cavalcante Souza	Parada do Veículo		Alerta de Software	0	NÃO	-17,5851	-52,5548
	12/05/2024 03:50:41	GO - MINEIROS - Rua José Cavalcante Souza	Parada do Veículo		Alerta de Software	0	NÃO	-17,5851	-52,5548
	12/05/2024 03:50:41	GO - MINEIROS - Rua José Cavalcante Souza	O veículo está bloqueado		Status	0	NÃO	-17,5851	-52,5548
	12/05/2024 03:48:41	GO - MINEIROS - Rua José Cavalcante Souza	O veículo está bloqueado		Status	0	NÃO	-17,5851	-52,5548
	12/05/2024 03:48:41	GO - MINEIROS - Rua José Cavalcante Souza	Parada do Veículo		Alerta de Software	0	NÃO	-17,5851	-52,5548
	12/05/2024 03:46:41	GO - MINEIROS - Rua José Cavalcante Souza	Parada do Veículo		Alerta de Software	0	NÃO	-17,5851	-52,5548
	12/05/2024 03:46:41	GO - MINEIROS - Rua José Cavalcante Souza	O veículo está bloqueado		Status	0	NÃO	-17,5851	-52,5548
	12/05/2024 03:44:41	GO - MINEIROS - Rua José Cavalcante Souza	O veículo está bloqueado		Status	0	NÃO	-17,5851	-52,5548
	12/05/2024 03:44:41	GO - MINEIROS - Rua José Cavalcante Souza	Parada do Veículo		Alerta de Software	0	NÃO	-17,5851	-52,5548
	12/05/2024 03:42:41	GO - MINEIROS - Rua José Cavalcante Souza	Parada do Veículo		Alerta de Software	0	NÃO	-17,5851	-52,5548
	12/05/2024 03:42:41	GO - MINEIROS - Rua José Cavalcante Souza	O veículo está bloqueado		Status	0	NÃO	-17,5851	-52,5548
	12/05/2024 03:40:41	GO - MINEIROS - Rua José Cavalcante Souza	O veículo está bloqueado		Status	0	NÃO	-17,5851	-52,5548
	12/05/2024 03:40:41	GO - MINEIROS - Rua José Cavalcante Souza	Parada do Veículo		Alerta de Software	0	NÃO	-17,5851	-52,5548
	12/05/2024 03:38:41	GO - MINEIROS - Rua José Cavalcante Souza	Parada do Veículo		Alerta de Software	0	NÃO	-17,5852	-52,5548
	12/05/2024 03:38:41	GO - MINEIROS - Rua José Cavalcante Souza	O veículo está bloqueado		Status	0	NÃO	-17,5852	-52,5548
	12/05/2024 03:36:41	GO - MINEIROS - Rua José Cavalcante Souza	O veículo está bloqueado		Status	0	NÃO	-17,5852	-52,5548
	12/05/2024 03:36:41	GO - MINEIROS - Rua José Cavalcante Souza	Parada do Veículo		Alerta de Software	0	NÃO	-17,5852	-52,5548
	12/05/2024 03:34:41	GO - MINEIROS - Rua José Cavalcante Souza	Parada do Veículo		Alerta de Software	0	NÃO	-17,5852	-52,5548
	12/05/2024 03:34:41	GO - MINEIROS - Rua José Cavalcante Souza	O veículo está bloqueado		Status	0	NÃO	-17,5852	-52,5548
	12/05/2024 03:32:41	GO - MINEIROS - Rua José Cavalcante Souza	O veículo está bloqueado		Status	0	NÃO	-17,5852	-52,5548
	12/05/2024 03:32:41	GO - MINEIROS - Rua José Cavalcante Souza	Parada do Veículo		Alerta de Software	0	NÃO	-17,5852	-52,5548
	12/05/2024 03:30:41	GO - MINEIROS - Rua José Cavalcante Souza	Parada do Veículo		Alerta de Software	0	NÃO	-17,5852	-52,5548
	12/05/2024 03:30:41	GO - MINEIROS - Rua José Cavalcante Souza	O veículo está bloqueado		Status	0	NÃO	-17,5852	-52,5548
	12/05/2024 03:28:41	GO - MINEIROS - Rua José Cavalcante Souza	O veículo está bloqueado		Status	0	NÃO	-17,5852	-52,5548

RELATÓRIO ANALÍTICO POR VEÍCULO






































Período: 10/05/2024 00:00:00 à 17/05/2024 00:00:00

Identificador: DVN4H08 LUIZ SC R 450 2021

Placa: DVN4H08

- Legenda:**
-  Mensagens enviadas do Veículo (Veículo -> Central)
 -  Mensagens enviadas do Veículo (Controle de Jornada Cliente)
 -  Mensagens enviadas da Central (Central -> Veículo)



Sentido:	Data e Hora:	Localização:	Mensagem:	Modo Emergência	Tipo Mensagem:	Vel. (Km/h)	Log ?	Latitude	Longitude
	12/05/2024 03:28:41	GO - MINEIROS - Rua José Cavalcante Souza	Parada do Veículo		Alerta de Software	0	NÃO	-17,5852	-52,5548
	12/05/2024 03:26:41	GO - MINEIROS - Rua José Cavalcante Souza	Parada do Veículo		Alerta de Software	0	NÃO	-17,5852	-52,5548
	12/05/2024 03:26:41	GO - MINEIROS - Rua José Cavalcante Souza	O veículo está bloqueado		Status	0	NÃO	-17,5852	-52,5548
	12/05/2024 03:24:41	GO - MINEIROS - Rua José Cavalcante Souza	O veículo está bloqueado		Status	0	NÃO	-17,5852	-52,5548
	12/05/2024 03:24:41	GO - MINEIROS - Rua José Cavalcante Souza	Parada do Veículo		Alerta de Software	0	NÃO	-17,5852	-52,5548
	12/05/2024 03:22:41	GO - MINEIROS - Rua José Cavalcante Souza	Parada do Veículo		Alerta de Software	0	NÃO	-17,5852	-52,5548
	12/05/2024 03:22:41	GO - MINEIROS - Rua José Cavalcante Souza	O veículo está bloqueado		Status	0	NÃO	-17,5852	-52,5548
	12/05/2024 03:20:41	GO - MINEIROS - Rua José Cavalcante Souza	O veículo está bloqueado		Status	0	NÃO	-17,5852	-52,5548
	12/05/2024 03:20:41	GO - MINEIROS - Rua José Cavalcante Souza	Parada do Veículo		Alerta de Software	0	NÃO	-17,5852	-52,5548
	12/05/2024 03:18:41	GO - MINEIROS - Rua José Cavalcante Souza	Parada do Veículo		Alerta de Software	0	NÃO	-17,5852	-52,5548
	12/05/2024 03:18:41	GO - MINEIROS - Rua José Cavalcante Souza	O veículo está bloqueado		Status	0	NÃO	-17,5852	-52,5548
	12/05/2024 03:16:41	GO - MINEIROS - Rua José Cavalcante Souza	O veículo está bloqueado		Status	0	NÃO	-17,5852	-52,5548
	12/05/2024 03:16:41	GO - MINEIROS - Rua José Cavalcante Souza	Parada do Veículo		Alerta de Software	0	NÃO	-17,5852	-52,5548
	12/05/2024 03:14:41	GO - MINEIROS - Rua José Cavalcante Souza	Parada do Veículo		Alerta de Software	0	NÃO	-17,5852	-52,5548
	12/05/2024 03:14:41	GO - MINEIROS - Rua José Cavalcante Souza	O veículo está bloqueado		Status	0	NÃO	-17,5852	-52,5548
	12/05/2024 03:12:41	GO - MINEIROS - Rua José Cavalcante Souza	O veículo está bloqueado		Status	0	NÃO	-17,5852	-52,5548
	12/05/2024 03:12:41	GO - MINEIROS - Rua José Cavalcante Souza	Parada do Veículo		Alerta de Software	0	NÃO	-17,5852	-52,5548
	12/05/2024 03:10:41	GO - MINEIROS - Rua José Cavalcante Souza	Parada do Veículo		Alerta de Software	0	NÃO	-17,5852	-52,5548
	12/05/2024 03:10:41	GO - MINEIROS - Rua José Cavalcante Souza	O veículo está bloqueado		Status	0	NÃO	-17,5852	-52,5548
	12/05/2024 03:08:41	GO - MINEIROS - Rua José Cavalcante Souza	O veículo está bloqueado		Status	0	NÃO	-17,5852	-52,5548
	12/05/2024 03:08:41	GO - MINEIROS - Rua José Cavalcante Souza	Parada do Veículo		Alerta de Software	0	NÃO	-17,5852	-52,5548
	12/05/2024 03:06:41	GO - MINEIROS - Rua José Cavalcante Souza	Parada do Veículo		Alerta de Software	0	NÃO	-17,5852	-52,5548
	12/05/2024 03:06:41	GO - MINEIROS - Rua José Cavalcante Souza	O veículo está bloqueado		Status	0	NÃO	-17,5852	-52,5548
	12/05/2024 03:04:41	GO - MINEIROS - Rua José Cavalcante Souza	O veículo está bloqueado		Status	0	NÃO	-17,5852	-52,5549
	12/05/2024 03:04:41	GO - MINEIROS - Rua José Cavalcante Souza	Parada do Veículo		Alerta de Software	0	NÃO	-17,5852	-52,5549
	12/05/2024 03:02:41	GO - MINEIROS - Rua José Cavalcante Souza	Parada do Veículo		Alerta de Software	0	NÃO	-17,5852	-52,5549
	12/05/2024 03:02:41	GO - MINEIROS - Rua José Cavalcante Souza	O veículo está bloqueado		Status	0	NÃO	-17,5852	-52,5549
	12/05/2024 03:00:41	GO - MINEIROS - Rua José Cavalcante Souza	O veículo está bloqueado		Status	0	NÃO	-17,5852	-52,5549
	12/05/2024 03:00:41	GO - MINEIROS - Rua José Cavalcante Souza	Parada do Veículo		Alerta de Software	0	NÃO	-17,5852	-52,5549
	12/05/2024 02:58:41	GO - MINEIROS - Rua José Cavalcante Souza	Parada do Veículo		Alerta de Software	0	NÃO	-17,5852	-52,5549
	12/05/2024 02:58:41	GO - MINEIROS - Rua José Cavalcante Souza	O veículo está bloqueado		Status	0	NÃO	-17,5852	-52,5549
	12/05/2024 02:56:41	GO - MINEIROS - Rua José Cavalcante Souza	O veículo está bloqueado		Status	0	NÃO	-17,5852	-52,5549
	12/05/2024 02:56:41	GO - MINEIROS - Rua José Cavalcante Souza	Parada do Veículo		Alerta de Software	0	NÃO	-17,5852	-52,5549
	12/05/2024 02:54:41	GO - MINEIROS - Rua José Cavalcante Souza	Parada do Veículo		Alerta de Software	0	NÃO	-17,5852	-52,5549
	12/05/2024 02:54:41	GO - MINEIROS - Rua José Cavalcante Souza	O veículo está bloqueado		Status	0	NÃO	-17,5852	-52,5549
	12/05/2024 02:52:41	GO - MINEIROS - Rua José Cavalcante Souza	O veículo está bloqueado		Status	0	NÃO	-17,5852	-52,5549
	12/05/2024 02:52:41	GO - MINEIROS - Rua José Cavalcante Souza	Parada do Veículo		Alerta de Software	0	NÃO	-17,5852	-52,5549

RELATÓRIO ANALÍTICO POR VEÍCULO






































Período: 10/05/2024 00:00:00 à 17/05/2024 00:00:00

Identificador: DVN4H08 LUIZ SC R 450 2021

Placa: DVN4H08

- Legenda:**
-  Mensagens enviadas do Veículo (Veículo -> Central)
 -  Mensagens enviadas do Veículo (Controle de Jornada Cliente)
 -  Mensagens enviadas da Central (Central -> Veículo)



Sentido:	Data e Hora:	Localização:	Mensagem:	Modo Emergência	Tipo Mensagem:	Vel. (Km/h)	Log ?	Latitude	Longitude
	12/05/2024 02:50:41	GO - MINEIROS - Rua José Cavalcante Souza	Parada do Veículo		Alerta de Software	0	NÃO	-17,5852	-52,5549
	12/05/2024 02:50:41	GO - MINEIROS - Rua José Cavalcante Souza	O veículo está bloqueado		Status	0	NÃO	-17,5852	-52,5549
	12/05/2024 02:48:41	GO - MINEIROS - Rua José Cavalcante Souza	O veículo está bloqueado		Status	0	NÃO	-17,5852	-52,5548
	12/05/2024 02:48:41	GO - MINEIROS - Rua José Cavalcante Souza	Parada do Veículo		Alerta de Software	0	NÃO	-17,5852	-52,5548
	12/05/2024 02:46:41	GO - MINEIROS - Rua José Cavalcante Souza	Parada do Veículo		Alerta de Software	0	NÃO	-17,5852	-52,5548
	12/05/2024 02:46:41	GO - MINEIROS - Rua José Cavalcante Souza	O veículo está bloqueado		Status	0	NÃO	-17,5852	-52,5548
	12/05/2024 02:44:41	GO - MINEIROS - Rua José Cavalcante Souza	O veículo está bloqueado		Status	0	NÃO	-17,5852	-52,5548
	12/05/2024 02:44:41	GO - MINEIROS - Rua José Cavalcante Souza	Parada do Veículo		Alerta de Software	0	NÃO	-17,5852	-52,5548
	12/05/2024 02:42:41	GO - MINEIROS - Rua José Cavalcante Souza	Parada do Veículo		Alerta de Software	0	NÃO	-17,5852	-52,5548
	12/05/2024 02:42:41	GO - MINEIROS - Rua José Cavalcante Souza	O veículo está bloqueado		Status	0	NÃO	-17,5852	-52,5548
	12/05/2024 02:40:41	GO - MINEIROS - Rua José Cavalcante Souza	O veículo está bloqueado		Status	0	NÃO	-17,5852	-52,5548
	12/05/2024 02:40:41	GO - MINEIROS - Rua José Cavalcante Souza	Parada do Veículo		Alerta de Software	0	NÃO	-17,5852	-52,5548
	12/05/2024 02:38:41	GO - MINEIROS - Rua José Cavalcante Souza	Parada do Veículo		Alerta de Software	0	NÃO	-17,5851	-52,5548
	12/05/2024 02:38:41	GO - MINEIROS - Rua José Cavalcante Souza	O veículo está bloqueado		Status	0	NÃO	-17,5851	-52,5548
	12/05/2024 02:36:41	GO - MINEIROS - Rua José Cavalcante Souza	O veículo está bloqueado		Status	0	NÃO	-17,5852	-52,5548
	12/05/2024 02:36:41	GO - MINEIROS - Rua José Cavalcante Souza	Parada do Veículo		Alerta de Software	0	NÃO	-17,5852	-52,5548
	12/05/2024 02:34:41	GO - MINEIROS - Rua José Cavalcante Souza	Parada do Veículo		Alerta de Software	0	NÃO	-17,5852	-52,5548
	12/05/2024 02:34:41	GO - MINEIROS - Rua José Cavalcante Souza	O veículo está bloqueado		Status	0	NÃO	-17,5852	-52,5548
	12/05/2024 02:32:41	GO - MINEIROS - Rua José Cavalcante Souza	O veículo está bloqueado		Status	0	NÃO	-17,5852	-52,5548
	12/05/2024 02:32:41	GO - MINEIROS - Rua José Cavalcante Souza	Parada do Veículo		Alerta de Software	0	NÃO	-17,5852	-52,5548
	12/05/2024 02:30:41	GO - MINEIROS - Rua José Cavalcante Souza	Parada do Veículo		Alerta de Software	0	NÃO	-17,5852	-52,5548
	12/05/2024 02:30:41	GO - MINEIROS - Rua José Cavalcante Souza	O veículo está bloqueado		Status	0	NÃO	-17,5852	-52,5548
	12/05/2024 02:28:41	GO - MINEIROS - Rua José Cavalcante Souza	O veículo está bloqueado		Status	0	NÃO	-17,5852	-52,5548
	12/05/2024 02:28:41	GO - MINEIROS - Rua José Cavalcante Souza	Parada do Veículo		Alerta de Software	0	NÃO	-17,5852	-52,5548
	12/05/2024 02:26:41	GO - MINEIROS - Rua José Cavalcante Souza	Parada do Veículo		Alerta de Software	0	NÃO	-17,5852	-52,5548
	12/05/2024 02:26:41	GO - MINEIROS - Rua José Cavalcante Souza	O veículo está bloqueado		Status	0	NÃO	-17,5852	-52,5548
	12/05/2024 02:24:41	GO - MINEIROS - Rua José Cavalcante Souza	O veículo está bloqueado		Status	0	NÃO	-17,5852	-52,5548
	12/05/2024 02:24:41	GO - MINEIROS - Rua José Cavalcante Souza	Parada do Veículo		Alerta de Software	0	NÃO	-17,5852	-52,5548
	12/05/2024 02:22:41	GO - MINEIROS - Rua José Cavalcante Souza	Parada do Veículo		Alerta de Software	0	NÃO	-17,5852	-52,5548
	12/05/2024 02:22:41	GO - MINEIROS - Rua José Cavalcante Souza	O veículo está bloqueado		Status	0	NÃO	-17,5852	-52,5548
	12/05/2024 02:20:41	GO - MINEIROS - Rua José Cavalcante Souza	O veículo está bloqueado		Status	0	NÃO	-17,5852	-52,5548
	12/05/2024 02:20:41	GO - MINEIROS - Rua José Cavalcante Souza	Parada do Veículo		Alerta de Software	0	NÃO	-17,5852	-52,5548
	12/05/2024 02:18:41	GO - MINEIROS - Rua José Cavalcante Souza	Parada do Veículo		Alerta de Software	0	NÃO	-17,5852	-52,5548
	12/05/2024 02:18:41	GO - MINEIROS - Rua José Cavalcante Souza	O veículo está bloqueado		Status	0	NÃO	-17,5852	-52,5548
	12/05/2024 02:16:41	GO - MINEIROS - Rua José Cavalcante Souza	O veículo está bloqueado		Status	0	NÃO	-17,5852	-52,5548
	12/05/2024 02:16:41	GO - MINEIROS - Rua José Cavalcante Souza	Parada do Veículo		Alerta de Software	0	NÃO	-17,5852	-52,5548
	12/05/2024 02:14:41	GO - MINEIROS - Rua José Cavalcante Souza	Parada do Veículo		Alerta de Software	0	NÃO	-17,5852	-52,5548

RELATÓRIO ANALÍTICO POR VEÍCULO






































Período: 10/05/2024 00:00:00 à 17/05/2024 00:00:00

Identificador: DVN4H08 LUIZ SC R 450 2021

Placa: DVN4H08

- Legenda:**
-  Mensagens enviadas do Veículo (Veículo -> Central)
 -  Mensagens enviadas do Veículo (Controle de Jornada Cliente)
 -  Mensagens enviadas da Central (Central -> Veículo)



Sentido:	Data e Hora:	Localização:	Mensagem:	Modo Emergência	Tipo Mensagem:	Vel. (Km/h)	Log ?	Latitude	Longitude
	12/05/2024 02:14:41	GO - MINEIROS - Rua José Cavalcante Souza	O veículo está bloqueado		Status	0	NÃO	-17,5852	-52,5548
	12/05/2024 02:12:41	GO - MINEIROS - Rua José Cavalcante Souza	O veículo está bloqueado		Status	0	NÃO	-17,5852	-52,5548
	12/05/2024 02:12:41	GO - MINEIROS - Rua José Cavalcante Souza	Parada do Veículo		Alerta de Software	0	NÃO	-17,5852	-52,5548
	12/05/2024 02:10:41	GO - MINEIROS - Rua José Cavalcante Souza	Parada do Veículo		Alerta de Software	0	NÃO	-17,5852	-52,5548
	12/05/2024 02:10:41	GO - MINEIROS - Rua José Cavalcante Souza	O veículo está bloqueado		Status	0	NÃO	-17,5852	-52,5548
	12/05/2024 02:08:41	GO - MINEIROS - Rua José Cavalcante Souza	O veículo está bloqueado		Status	0	NÃO	-17,5852	-52,5548
	12/05/2024 02:08:41	GO - MINEIROS - Rua José Cavalcante Souza	Parada do Veículo		Alerta de Software	0	NÃO	-17,5852	-52,5548
	12/05/2024 02:06:41	GO - MINEIROS - Rua José Cavalcante Souza	Parada do Veículo		Alerta de Software	0	NÃO	-17,5852	-52,5548
	12/05/2024 02:06:41	GO - MINEIROS - Rua José Cavalcante Souza	O veículo está bloqueado		Status	0	NÃO	-17,5852	-52,5548
	12/05/2024 02:04:41	GO - MINEIROS - Rua José Cavalcante Souza	O veículo está bloqueado		Status	0	NÃO	-17,5852	-52,5548
	12/05/2024 02:04:41	GO - MINEIROS - Rua José Cavalcante Souza	Parada do Veículo		Alerta de Software	0	NÃO	-17,5852	-52,5548
	12/05/2024 02:02:41	GO - MINEIROS - Rua José Cavalcante Souza	Parada do Veículo		Alerta de Software	0	NÃO	-17,5852	-52,5548
	12/05/2024 02:02:41	GO - MINEIROS - Rua José Cavalcante Souza	O veículo está bloqueado		Status	0	NÃO	-17,5852	-52,5548
	12/05/2024 02:00:41	GO - MINEIROS - Rua José Cavalcante Souza	O veículo está bloqueado		Status	0	NÃO	-17,5852	-52,5548
	12/05/2024 02:00:41	GO - MINEIROS - Rua José Cavalcante Souza	Parada do Veículo		Alerta de Software	0	NÃO	-17,5852	-52,5548
	12/05/2024 01:58:41	GO - MINEIROS - Rua José Cavalcante Souza	Parada do Veículo		Alerta de Software	0	NÃO	-17,5852	-52,5548
	12/05/2024 01:58:41	GO - MINEIROS - Rua José Cavalcante Souza	O veículo está bloqueado		Status	0	NÃO	-17,5852	-52,5548
	12/05/2024 01:56:41	GO - MINEIROS - Rua José Cavalcante Souza	O veículo está bloqueado		Status	0	NÃO	-17,5852	-52,5548
	12/05/2024 01:56:41	GO - MINEIROS - Rua José Cavalcante Souza	Parada do Veículo		Alerta de Software	0	NÃO	-17,5852	-52,5548
	12/05/2024 01:54:41	GO - MINEIROS - Rua José Cavalcante Souza	Parada do Veículo		Alerta de Software	0	NÃO	-17,5852	-52,5548
	12/05/2024 01:54:41	GO - MINEIROS - Rua José Cavalcante Souza	O veículo está bloqueado		Status	0	NÃO	-17,5852	-52,5548
	12/05/2024 01:52:41	GO - MINEIROS - Rua José Cavalcante Souza	O veículo está bloqueado		Status	0	NÃO	-17,5852	-52,5548
	12/05/2024 01:52:41	GO - MINEIROS - Rua José Cavalcante Souza	Parada do Veículo		Alerta de Software	0	NÃO	-17,5852	-52,5548
	12/05/2024 01:50:41	GO - MINEIROS - Rua José Cavalcante Souza	Parada do Veículo		Alerta de Software	0	NÃO	-17,5852	-52,5548
	12/05/2024 01:50:41	GO - MINEIROS - Rua José Cavalcante Souza	O veículo está bloqueado		Status	0	NÃO	-17,5852	-52,5548
	12/05/2024 01:48:41	GO - MINEIROS - Rua José Cavalcante Souza	O veículo está bloqueado		Status	0	NÃO	-17,5852	-52,5548
	12/05/2024 01:48:41	GO - MINEIROS - Rua José Cavalcante Souza	Parada do Veículo		Alerta de Software	0	NÃO	-17,5852	-52,5548
	12/05/2024 01:46:41	GO - MINEIROS - Rua José Cavalcante Souza	Parada do Veículo		Alerta de Software	0	NÃO	-17,5852	-52,5548
	12/05/2024 01:46:41	GO - MINEIROS - Rua José Cavalcante Souza	O veículo está bloqueado		Status	0	NÃO	-17,5852	-52,5548
	12/05/2024 01:44:41	GO - MINEIROS - Rua José Cavalcante Souza	O veículo está bloqueado		Status	0	NÃO	-17,5852	-52,5548
	12/05/2024 01:44:41	GO - MINEIROS - Rua José Cavalcante Souza	Parada do Veículo		Alerta de Software	0	NÃO	-17,5852	-52,5548
	12/05/2024 01:42:41	GO - MINEIROS - Rua José Cavalcante Souza	Parada do Veículo		Alerta de Software	0	NÃO	-17,5852	-52,5548
	12/05/2024 01:42:41	GO - MINEIROS - Rua José Cavalcante Souza	O veículo está bloqueado		Status	0	NÃO	-17,5852	-52,5548
	12/05/2024 01:40:41	GO - MINEIROS - Rua José Cavalcante Souza	O veículo está bloqueado		Status	0	NÃO	-17,5852	-52,5548
	12/05/2024 01:40:41	GO - MINEIROS - Rua José Cavalcante Souza	Parada do Veículo		Alerta de Software	0	NÃO	-17,5852	-52,5548
	12/05/2024 01:38:41	GO - MINEIROS - Rua José Cavalcante Souza	Parada do Veículo		Alerta de Software	0	NÃO	-17,5852	-52,5548
	12/05/2024 01:38:41	GO - MINEIROS - Rua José Cavalcante Souza	O veículo está bloqueado		Status	0	NÃO	-17,5852	-52,5548

RELATÓRIO ANALÍTICO POR VEÍCULO






































Período: 10/05/2024 00:00:00 à 17/05/2024 00:00:00

Identificador: DVN4H08 LUIZ SC R 450 2021

Placa: DVN4H08

- Legenda:**
-  Mensagens enviadas do Veículo (Veículo -> Central)
 -  Mensagens enviadas do Veículo (Controle de Jornada Cliente)
 -  Mensagens enviadas da Central (Central -> Veículo)



Sentido:	Data e Hora:	Localização:	Mensagem:	Modo Emergência	Tipo Mensagem:	Vel. (Km/h)	Log ?	Latitude	Longitude
	12/05/2024 01:36:41	GO - MINEIROS - Rua José Cavalcante Souza	O veículo está bloqueado		Status	0	NÃO	-17,5852	-52,5548
	12/05/2024 01:36:41	GO - MINEIROS - Rua José Cavalcante Souza	Parada do Veículo		Alerta de Software	0	NÃO	-17,5852	-52,5548
	12/05/2024 01:34:41	GO - MINEIROS - Rua José Cavalcante Souza	Parada do Veículo		Alerta de Software	0	NÃO	-17,5852	-52,5548
	12/05/2024 01:34:41	GO - MINEIROS - Rua José Cavalcante Souza	O veículo está bloqueado		Status	0	NÃO	-17,5852	-52,5548
	12/05/2024 01:32:41	GO - MINEIROS - Rua José Cavalcante Souza	O veículo está bloqueado		Status	0	NÃO	-17,5852	-52,5548
	12/05/2024 01:32:41	GO - MINEIROS - Rua José Cavalcante Souza	Parada do Veículo		Alerta de Software	0	NÃO	-17,5852	-52,5548
	12/05/2024 01:30:41	GO - MINEIROS - Rua José Cavalcante Souza	Parada do Veículo		Alerta de Software	0	NÃO	-17,5852	-52,5548
	12/05/2024 01:30:41	GO - MINEIROS - Rua José Cavalcante Souza	O veículo está bloqueado		Status	0	NÃO	-17,5852	-52,5548
	12/05/2024 01:28:41	GO - MINEIROS - Rua José Cavalcante Souza	O veículo está bloqueado		Status	0	NÃO	-17,5852	-52,5548
	12/05/2024 01:28:41	GO - MINEIROS - Rua José Cavalcante Souza	Parada do Veículo		Alerta de Software	0	NÃO	-17,5852	-52,5548
	12/05/2024 01:26:41	GO - MINEIROS - Rua José Cavalcante Souza	Parada do Veículo		Alerta de Software	0	NÃO	-17,5852	-52,5548
	12/05/2024 01:26:41	GO - MINEIROS - Rua José Cavalcante Souza	O veículo está bloqueado		Status	0	NÃO	-17,5852	-52,5548
	12/05/2024 01:24:41	GO - MINEIROS - Rua José Cavalcante Souza	O veículo está bloqueado		Status	0	NÃO	-17,5851	-52,5548
	12/05/2024 01:24:41	GO - MINEIROS - Rua José Cavalcante Souza	Parada do Veículo		Alerta de Software	0	NÃO	-17,5851	-52,5548
	12/05/2024 01:22:41	GO - MINEIROS - Rua José Cavalcante Souza	Parada do Veículo		Alerta de Software	0	NÃO	-17,5851	-52,5549
	12/05/2024 01:22:41	GO - MINEIROS - Rua José Cavalcante Souza	O veículo está bloqueado		Status	0	NÃO	-17,5851	-52,5549
	12/05/2024 01:20:41	GO - MINEIROS - Rua José Cavalcante Souza	O veículo está bloqueado		Status	0	NÃO	-17,5851	-52,5549
	12/05/2024 01:20:41	GO - MINEIROS - Rua José Cavalcante Souza	Parada do Veículo		Alerta de Software	0	NÃO	-17,5851	-52,5549
	12/05/2024 01:18:41	GO - MINEIROS - Rua José Cavalcante Souza	Parada do Veículo		Alerta de Software	0	NÃO	-17,5851	-52,5549
	12/05/2024 01:18:41	GO - MINEIROS - Rua José Cavalcante Souza	O veículo está bloqueado		Status	0	NÃO	-17,5851	-52,5549
	12/05/2024 01:16:41	GO - MINEIROS - Rua José Cavalcante Souza	O veículo está bloqueado		Status	0	NÃO	-17,5851	-52,5549
	12/05/2024 01:16:41	GO - MINEIROS - Rua José Cavalcante Souza	Parada do Veículo		Alerta de Software	0	NÃO	-17,5851	-52,5549
	12/05/2024 01:14:41	GO - MINEIROS - Rua José Cavalcante Souza	Parada do Veículo		Alerta de Software	0	NÃO	-17,5851	-52,5549
	12/05/2024 01:14:41	GO - MINEIROS - Rua José Cavalcante Souza	O veículo está bloqueado		Status	0	NÃO	-17,5851	-52,5549
	12/05/2024 01:12:41	GO - MINEIROS - Rua José Cavalcante Souza	O veículo está bloqueado		Status	0	NÃO	-17,5851	-52,5549
	12/05/2024 01:12:41	GO - MINEIROS - Rua José Cavalcante Souza	Parada do Veículo		Alerta de Software	0	NÃO	-17,5851	-52,5549
	12/05/2024 01:10:41	GO - MINEIROS - Rua José Cavalcante Souza	Parada do Veículo		Alerta de Software	0	NÃO	-17,5851	-52,5549
	12/05/2024 01:10:41	GO - MINEIROS - Rua José Cavalcante Souza	O veículo está bloqueado		Status	0	NÃO	-17,5851	-52,5549
	12/05/2024 01:08:41	GO - MINEIROS - Rua José Cavalcante Souza	O veículo está bloqueado		Status	0	NÃO	-17,5851	-52,5549
	12/05/2024 01:08:41	GO - MINEIROS - Rua José Cavalcante Souza	Parada do Veículo		Alerta de Software	0	NÃO	-17,5851	-52,5549
	12/05/2024 01:06:41	GO - MINEIROS - Rua José Cavalcante Souza	Parada do Veículo		Alerta de Software	0	NÃO	-17,5851	-52,5549
	12/05/2024 01:06:41	GO - MINEIROS - Rua José Cavalcante Souza	O veículo está bloqueado		Status	0	NÃO	-17,5851	-52,5549
	12/05/2024 01:04:41	GO - MINEIROS - Rua José Cavalcante Souza	O veículo está bloqueado		Status	0	NÃO	-17,5851	-52,5549
	12/05/2024 01:04:41	GO - MINEIROS - Rua José Cavalcante Souza	Parada do Veículo		Alerta de Software	0	NÃO	-17,5851	-52,5549
	12/05/2024 01:02:41	GO - MINEIROS - Rua José Cavalcante Souza	Parada do Veículo		Alerta de Software	0	NÃO	-17,5851	-52,5549
	12/05/2024 01:02:41	GO - MINEIROS - Rua José Cavalcante Souza	O veículo está bloqueado		Status	0	NÃO	-17,5851	-52,5549
	12/05/2024 01:00:41	GO - MINEIROS - Rua José Cavalcante Souza	O veículo está bloqueado		Status	0	NÃO	-17,5851	-52,5549

RELATÓRIO ANALÍTICO POR VEÍCULO






































Período: 10/05/2024 00:00:00 à 17/05/2024 00:00:00

Identificador: DVN4H08 LUIZ SC R 450 2021

Placa: DVN4H08

- Legenda:**
-  Mensagens enviadas do Veículo (Veículo -> Central)
 -  Mensagens enviadas do Veículo (Controle de Jornada Cliente)
 -  Mensagens enviadas da Central (Central -> Veículo)



Sentido:	Data e Hora:	Localização:	Mensagem:	Modo Emergência	Tipo Mensagem:	Vel. (Km/h)	Log ?	Latitude	Longitude
	12/05/2024 01:00:41	GO - MINEIROS - Rua José Cavalcante Souza	Parada do Veículo		Alerta de Software	0	NÃO	-17,5851	-52,5549
	12/05/2024 00:58:41	GO - MINEIROS - Rua José Cavalcante Souza	Parada do Veículo		Alerta de Software	0	NÃO	-17,5851	-52,5549
	12/05/2024 00:58:41	GO - MINEIROS - Rua José Cavalcante Souza	O veículo está bloqueado		Status	0	NÃO	-17,5851	-52,5549
	12/05/2024 00:56:41	GO - MINEIROS - Rua José Cavalcante Souza	O veículo está bloqueado		Status	0	NÃO	-17,5851	-52,5549
	12/05/2024 00:56:41	GO - MINEIROS - Rua José Cavalcante Souza	Parada do Veículo		Alerta de Software	0	NÃO	-17,5851	-52,5549
	12/05/2024 00:54:41	GO - MINEIROS - Rua José Cavalcante Souza	Parada do Veículo		Alerta de Software	0	NÃO	-17,5851	-52,5549
	12/05/2024 00:54:41	GO - MINEIROS - Rua José Cavalcante Souza	O veículo está bloqueado		Status	0	NÃO	-17,5851	-52,5549
	12/05/2024 00:52:41	GO - MINEIROS - Rua José Cavalcante Souza	O veículo está bloqueado		Status	0	NÃO	-17,5851	-52,5549
	12/05/2024 00:52:41	GO - MINEIROS - Rua José Cavalcante Souza	Parada do Veículo		Alerta de Software	0	NÃO	-17,5851	-52,5549
	12/05/2024 00:50:41	GO - MINEIROS - Rua José Cavalcante Souza	Parada do Veículo		Alerta de Software	0	NÃO	-17,5851	-52,5549
	12/05/2024 00:50:41	GO - MINEIROS - Rua José Cavalcante Souza	O veículo está bloqueado		Status	0	NÃO	-17,5851	-52,5549
	12/05/2024 00:48:41	GO - MINEIROS - Rua José Cavalcante Souza	O veículo está bloqueado		Status	0	NÃO	-17,5851	-52,5549
	12/05/2024 00:48:41	GO - MINEIROS - Rua José Cavalcante Souza	Parada do Veículo		Alerta de Software	0	NÃO	-17,5851	-52,5549
	12/05/2024 00:46:41	GO - MINEIROS - Rua José Cavalcante Souza	Parada do Veículo		Alerta de Software	0	NÃO	-17,5851	-52,5549
	12/05/2024 00:46:41	GO - MINEIROS - Rua José Cavalcante Souza	O veículo está bloqueado		Status	0	NÃO	-17,5851	-52,5549
	12/05/2024 00:44:41	GO - MINEIROS - Rua José Cavalcante Souza	O veículo está bloqueado		Status	0	NÃO	-17,5851	-52,5549
	12/05/2024 00:44:41	GO - MINEIROS - Rua José Cavalcante Souza	Parada do Veículo		Alerta de Software	0	NÃO	-17,5851	-52,5549
	12/05/2024 00:42:41	GO - MINEIROS - Rua José Cavalcante Souza	Parada do Veículo		Alerta de Software	0	NÃO	-17,5851	-52,5549
	12/05/2024 00:42:41	GO - MINEIROS - Rua José Cavalcante Souza	O veículo está bloqueado		Status	0	NÃO	-17,5851	-52,5549
	12/05/2024 00:40:41	GO - MINEIROS - Rua José Cavalcante Souza	O veículo está bloqueado		Status	0	NÃO	-17,5851	-52,5549
	12/05/2024 00:40:41	GO - MINEIROS - Rua José Cavalcante Souza	Parada do Veículo		Alerta de Software	0	NÃO	-17,5851	-52,5549
	12/05/2024 00:38:41	GO - MINEIROS - Rua José Cavalcante Souza	Parada do Veículo		Alerta de Software	0	NÃO	-17,5851	-52,5549
	12/05/2024 00:38:41	GO - MINEIROS - Rua José Cavalcante Souza	O veículo está bloqueado		Status	0	NÃO	-17,5851	-52,5549
	12/05/2024 00:36:41	GO - MINEIROS - Rua José Cavalcante Souza	O veículo está bloqueado		Status	0	NÃO	-17,5852	-52,5549
	12/05/2024 00:36:41	GO - MINEIROS - Rua José Cavalcante Souza	Parada do Veículo		Alerta de Software	0	NÃO	-17,5852	-52,5549
	12/05/2024 00:34:41	GO - MINEIROS - Rua José Cavalcante Souza	Parada do Veículo		Alerta de Software	0	NÃO	-17,5852	-52,5549
	12/05/2024 00:34:41	GO - MINEIROS - Rua José Cavalcante Souza	O veículo está bloqueado		Status	0	NÃO	-17,5852	-52,5549
	12/05/2024 00:32:41	GO - MINEIROS - Rua José Cavalcante Souza	O veículo está bloqueado		Status	0	NÃO	-17,5852	-52,5549
	12/05/2024 00:32:41	GO - MINEIROS - Rua José Cavalcante Souza	Parada do Veículo		Alerta de Software	0	NÃO	-17,5852	-52,5549
	12/05/2024 00:30:41	GO - MINEIROS - Rua José Cavalcante Souza	Parada do Veículo		Alerta de Software	0	NÃO	-17,5852	-52,5549
	12/05/2024 00:30:41	GO - MINEIROS - Rua José Cavalcante Souza	O veículo está bloqueado		Status	0	NÃO	-17,5852	-52,5549
	12/05/2024 00:28:41	GO - MINEIROS - Rua José Cavalcante Souza	O veículo está bloqueado		Status	0	NÃO	-17,5852	-52,5549
	12/05/2024 00:28:41	GO - MINEIROS - Rua José Cavalcante Souza	Parada do Veículo		Alerta de Software	0	NÃO	-17,5852	-52,5549
	12/05/2024 00:26:41	GO - MINEIROS - Rua José Cavalcante Souza	Parada do Veículo		Alerta de Software	0	NÃO	-17,5852	-52,5549
	12/05/2024 00:26:41	GO - MINEIROS - Rua José Cavalcante Souza	O veículo está bloqueado		Status	0	NÃO	-17,5852	-52,5549
	12/05/2024 00:24:41	GO - MINEIROS - Rua José Cavalcante Souza	O veículo está bloqueado		Status	0	NÃO	-17,5852	-52,5549
	12/05/2024 00:24:41	GO - MINEIROS - Rua José Cavalcante Souza	Parada do Veículo		Alerta de Software	0	NÃO	-17,5852	-52,5549

RELATÓRIO ANALÍTICO POR VEÍCULO






































Período: 10/05/2024 00:00:00 à 17/05/2024 00:00:00

Identificador: DVN4H08 LUIZ SC R 450 2021

Placa: DVN4H08

- Legenda:**
-  Mensagens enviadas do Veículo (Veículo -> Central)
 -  Mensagens enviadas do Veículo (Controle de Jornada Cliente)
 -  Mensagens enviadas da Central (Central -> Veículo)



Sentido:	Data e Hora:	Localização:	Mensagem:	Modo Emergência	Tipo Mensagem:	Vel. (Km/h)	Log ?	Latitude	Longitude
	12/05/2024 00:22:41	GO - MINEIROS - Rua José Cavalcante Souza	Parada do Veículo		Alerta de Software	0	NÃO	-17,5852	-52,5549
	12/05/2024 00:22:41	GO - MINEIROS - Rua José Cavalcante Souza	O veículo está bloqueado		Status	0	NÃO	-17,5852	-52,5549
	12/05/2024 00:20:42	GO - MINEIROS - Rua José Cavalcante Souza	O veículo está bloqueado		Status	0	NÃO	-17,5852	-52,5549
	12/05/2024 00:20:42	GO - MINEIROS - Rua José Cavalcante Souza	Parada do Veículo		Alerta de Software	0	NÃO	-17,5852	-52,5549
	12/05/2024 00:18:42	GO - MINEIROS - Rua José Cavalcante Souza	Parada do Veículo		Alerta de Software	0	NÃO	-17,5852	-52,5549
	12/05/2024 00:18:42	GO - MINEIROS - Rua José Cavalcante Souza	O veículo está bloqueado		Status	0	NÃO	-17,5852	-52,5549
	12/05/2024 00:16:42	GO - MINEIROS - Rua José Cavalcante Souza	O veículo está bloqueado		Status	0	NÃO	-17,5852	-52,5549
	12/05/2024 00:16:42	GO - MINEIROS - Rua José Cavalcante Souza	Parada do Veículo		Alerta de Software	0	NÃO	-17,5852	-52,5549
	12/05/2024 00:14:42	GO - MINEIROS - Rua José Cavalcante Souza	Parada do Veículo		Alerta de Software	0	NÃO	-17,5852	-52,5549
	12/05/2024 00:14:42	GO - MINEIROS - Rua José Cavalcante Souza	O veículo está bloqueado		Status	0	NÃO	-17,5852	-52,5549
	12/05/2024 00:12:42	GO - MINEIROS - Rua José Cavalcante Souza	O veículo está bloqueado		Status	0	NÃO	-17,5852	-52,5549
	12/05/2024 00:12:42	GO - MINEIROS - Rua José Cavalcante Souza	Parada do Veículo		Alerta de Software	0	NÃO	-17,5852	-52,5549
	12/05/2024 00:10:42	GO - MINEIROS - Rua José Cavalcante Souza	Parada do Veículo		Alerta de Software	0	NÃO	-17,5852	-52,5549
	12/05/2024 00:10:42	GO - MINEIROS - Rua José Cavalcante Souza	O veículo está bloqueado		Status	0	NÃO	-17,5852	-52,5549
	12/05/2024 00:08:42	GO - MINEIROS - Rua José Cavalcante Souza	O veículo está bloqueado		Status	0	NÃO	-17,5852	-52,5549
	12/05/2024 00:08:42	GO - MINEIROS - Rua José Cavalcante Souza	Parada do Veículo		Alerta de Software	0	NÃO	-17,5852	-52,5549
	12/05/2024 00:06:42	GO - MINEIROS - Rua José Cavalcante Souza	Parada do Veículo		Alerta de Software	0	NÃO	-17,5852	-52,5549
	12/05/2024 00:06:42	GO - MINEIROS - Rua José Cavalcante Souza	O veículo está bloqueado		Status	0	NÃO	-17,5852	-52,5549
	12/05/2024 00:04:42	GO - MINEIROS - Rua José Cavalcante Souza	O veículo está bloqueado		Status	0	NÃO	-17,5852	-52,5549
	12/05/2024 00:04:42	GO - MINEIROS - Rua José Cavalcante Souza	Parada do Veículo		Alerta de Software	0	NÃO	-17,5852	-52,5549
	12/05/2024 00:02:42	GO - MINEIROS - Rua José Cavalcante Souza	Parada do Veículo		Alerta de Software	0	NÃO	-17,5852	-52,5549
	12/05/2024 00:02:42	GO - MINEIROS - Rua José Cavalcante Souza	O veículo está bloqueado		Status	0	NÃO	-17,5852	-52,5549
	12/05/2024 00:00:42	GO - MINEIROS - Rua José Cavalcante Souza	O veículo está bloqueado		Status	0	NÃO	-17,5852	-52,5549
	12/05/2024 00:00:42	GO - MINEIROS - Rua José Cavalcante Souza	Parada do Veículo		Alerta de Software	0	NÃO	-17,5852	-52,5549
	11/05/2024 23:58:42	GO - MINEIROS - Rua José Cavalcante Souza	Parada do Veículo		Alerta de Software	0	NÃO	-17,5852	-52,5549
	11/05/2024 23:58:42	GO - MINEIROS - Rua José Cavalcante Souza	O veículo está bloqueado		Status	0	NÃO	-17,5852	-52,5549
	11/05/2024 23:56:42	GO - MINEIROS - Rua José Cavalcante Souza	O veículo está bloqueado		Status	0	NÃO	-17,5852	-52,5549
	11/05/2024 23:56:42	GO - MINEIROS - Rua José Cavalcante Souza	Parada do Veículo		Alerta de Software	0	NÃO	-17,5852	-52,5549
	11/05/2024 23:54:42	GO - MINEIROS - Rua José Cavalcante Souza	Parada do Veículo		Alerta de Software	0	NÃO	-17,5852	-52,5549
	11/05/2024 23:54:42	GO - MINEIROS - Rua José Cavalcante Souza	O veículo está bloqueado		Status	0	NÃO	-17,5852	-52,5549
	11/05/2024 23:52:42	GO - MINEIROS - Rua José Cavalcante Souza	O veículo está bloqueado		Status	0	NÃO	-17,5852	-52,5549
	11/05/2024 23:52:42	GO - MINEIROS - Rua José Cavalcante Souza	Parada do Veículo		Alerta de Software	0	NÃO	-17,5852	-52,5549
	11/05/2024 23:50:42	GO - MINEIROS - Rua José Cavalcante Souza	Parada do Veículo		Alerta de Software	0	NÃO	-17,5852	-52,5549
	11/05/2024 23:50:42	GO - MINEIROS - Rua José Cavalcante Souza	O veículo está bloqueado		Status	0	NÃO	-17,5852	-52,5549
	11/05/2024 23:48:42	GO - MINEIROS - Rua José Cavalcante Souza	O veículo está bloqueado		Status	0	NÃO	-17,5852	-52,5549
	11/05/2024 23:48:42	GO - MINEIROS - Rua José Cavalcante Souza	Parada do Veículo		Alerta de Software	0	NÃO	-17,5852	-52,5549
	11/05/2024 23:46:42	GO - MINEIROS - Rua José Cavalcante Souza	Parada do Veículo		Alerta de Software	0	NÃO	-17,5852	-52,5549

RELATÓRIO ANALÍTICO POR VEÍCULO






































Período: 10/05/2024 00:00:00 à 17/05/2024 00:00:00

Identificador: DVN4H08 LUIZ SC R 450 2021

Placa: DVN4H08




- Legenda:**
-  Mensagens enviadas do Veículo (Veículo -> Central)
 -  Mensagens enviadas do Veículo (Controle de Jornada Cliente)
 -  Mensagens enviadas da Central (Central -> Veículo)








































Sentido:	Data e Hora:	Localização:	Mensagem:	Modo Emergência	Tipo Mensagem:	Vel. (Km/h)	Log ?	Latitude	Longitude
	11/05/2024 23:46:42	GO - MINEIROS - Rua José Cavalcante Souza	O veículo está bloqueado		Status	0	NÃO	-17,5852	-52,5549
	11/05/2024 23:44:42	GO - MINEIROS - Rua José Cavalcante Souza	O veículo está bloqueado		Status	0	NÃO	-17,5852	-52,5549
	11/05/2024 23:44:42	GO - MINEIROS - Rua José Cavalcante Souza	Parada do Veículo		Alerta de Software	0	NÃO	-17,5852	-52,5549
	11/05/2024 23:42:42	GO - MINEIROS - Rua José Cavalcante Souza	Parada do Veículo		Alerta de Software	0	NÃO	-17,5852	-52,5549
	11/05/2024 23:42:42	GO - MINEIROS - Rua José Cavalcante Souza	O veículo está bloqueado		Status	0	NÃO	-17,5852	-52,5549
	11/05/2024 23:40:42	GO - MINEIROS - Rua José Cavalcante Souza	O veículo está bloqueado		Status	0	NÃO	-17,5852	-52,5549
	11/05/2024 23:40:42	GO - MINEIROS - Rua José Cavalcante Souza	Parada do Veículo		Alerta de Software	0	NÃO	-17,5852	-52,5549
	11/05/2024 23:38:42	GO - MINEIROS - Rua José Cavalcante Souza	Parada do Veículo		Alerta de Software	0	NÃO	-17,5852	-52,5549
	11/05/2024 23:38:42	GO - MINEIROS - Rua José Cavalcante Souza	O veículo está bloqueado		Status	0	NÃO	-17,5852	-52,5549
	11/05/2024 23:36:42	GO - MINEIROS - Rua José Cavalcante Souza	O veículo está bloqueado		Status	0	NÃO	-17,5852	-52,5549
	11/05/2024 23:36:42	GO - MINEIROS - Rua José Cavalcante Souza	Parada do Veículo		Alerta de Software	0	NÃO	-17,5852	-52,5549
	11/05/2024 23:34:42	GO - MINEIROS - Rua José Cavalcante Souza	Parada do Veículo		Alerta de Software	0	NÃO	-17,5852	-52,5549
	11/05/2024 23:34:42	GO - MINEIROS - Rua José Cavalcante Souza	O veículo está bloqueado		Status	0	NÃO	-17,5852	-52,5549
	11/05/2024 23:32:42	GO - MINEIROS - Rua José Cavalcante Souza	O veículo está bloqueado		Status	0	NÃO	-17,5852	-52,5549
	11/05/2024 23:32:42	GO - MINEIROS - Rua José Cavalcante Souza	Parada do Veículo		Alerta de Software	0	NÃO	-17,5852	-52,5549
	11/05/2024 23:30:42	GO - MINEIROS - Rua José Cavalcante Souza	Parada do Veículo		Alerta de Software	0	NÃO	-17,5852	-52,5549
	11/05/2024 23:30:42	GO - MINEIROS - Rua José Cavalcante Souza	O veículo está bloqueado		Status	0	NÃO	-17,5852	-52,5549
	11/05/2024 23:28:42	GO - MINEIROS - Rua José Cavalcante Souza	O veículo está bloqueado		Status	0	NÃO	-17,5852	-52,5549
	11/05/2024 23:28:42	GO - MINEIROS - Rua José Cavalcante Souza	Parada do Veículo		Alerta de Software	0	NÃO	-17,5852	-52,5549
	11/05/2024 23:26:42	GO - MINEIROS - Rua José Cavalcante Souza	O veículo está bloqueado		Status	0	NÃO	-17,5852	-52,5549
	11/05/2024 23:26:42	GO - MINEIROS - Rua José Cavalcante Souza	Parada do Veículo		Alerta de Software	0	NÃO	-17,5852	-52,5549
	11/05/2024 23:24:42	GO - MINEIROS - Rua José Cavalcante Souza	Parada do Veículo		Alerta de Software	0	NÃO	-17,5852	-52,5549
	11/05/2024 23:24:42	GO - MINEIROS - Rua José Cavalcante Souza	O veículo está bloqueado		Status	0	NÃO	-17,5852	-52,5549
	11/05/2024 23:22:42	GO - MINEIROS - Rua José Cavalcante Souza	O veículo está bloqueado		Status	0	NÃO	-17,5852	-52,5549
	11/05/2024 23:22:42	GO - MINEIROS - Rua José Cavalcante Souza	Parada do Veículo		Alerta de Software	0	NÃO	-17,5852	-52,5549
	11/05/2024 23:20:42	GO - MINEIROS - Rua José Cavalcante Souza	Parada do Veículo		Alerta de Software	0	NÃO	-17,5851	-52,5548
	11/05/2024 23:20:42	GO - MINEIROS - Rua José Cavalcante Souza	O veículo está bloqueado		Status	0	NÃO	-17,5851	-52,5548
	11/05/2024 23:18:42	GO - MINEIROS - Rua José Cavalcante Souza	O veículo está bloqueado		Status	0	NÃO	-17,5851	-52,5548
	11/05/2024 23:18:42	GO - MINEIROS - Rua José Cavalcante Souza	Parada do Veículo		Alerta de Software	0	NÃO	-17,5851	-52,5548
	11/05/2024 23:16:42	GO - MINEIROS - Rua José Cavalcante Souza	Parada do Veículo		Alerta de Software	0	NÃO	-17,5851	-52,5548
	11/05/2024 23:16:42	GO - MINEIROS - Rua José Cavalcante Souza	O veículo está bloqueado		Status	0	NÃO	-17,5851	-52,5548
	11/05/2024 23:14:42	GO - MINEIROS - Rua José Cavalcante Souza	O veículo está bloqueado		Status	0	NÃO	-17,5851	-52,5548
	11/05/2024 23:14:42	GO - MINEIROS - Rua José Cavalcante Souza	Parada do Veículo		Alerta de Software	0	NÃO	-17,5851	-52,5548
	11/05/2024 23:12:42	GO - MINEIROS - Rua José Cavalcante Souza	Parada do Veículo		Alerta de Software	0	NÃO	-17,5851	-52,5548
	11/05/2024 23:12:42	GO - MINEIROS - Rua José Cavalcante Souza	O veículo está bloqueado		Status	0	NÃO	-17,5851	-52,5548
	11/05/2024 23:10:42	GO - MINEIROS - Rua José Cavalcante Souza	O veículo está bloqueado		Status	0	NÃO	-17,5851	-52,5548
	11/05/2024 23:10:42	GO - MINEIROS - Rua José Cavalcante Souza	Parada do Veículo		Alerta de Software	0	NÃO	-17,5851	-52,5548

RELATÓRIO ANALÍTICO POR VEÍCULO

Período: 10/05/2024 00:00:00 à 17/05/2024 00:00:00
Identificador: DVN4H08 LUIZ SC R 450 2021
Placa: DVN4H08

- Legenda:**
-  Mensagens enviadas do Veículo (Veículo -> Central)
 -  Mensagens enviadas do Veículo (Controle de Jornada Cliente)
 -  Mensagens enviadas da Central (Central -> Veículo)



Sentido:	Data e Hora:	Localização:	Mensagem:	Modo Emergência	Tipo Mensagem:	Vel. (Km/h)	Log ?	Latitude	Longitude
	11/05/2024 23:08:42	GO - MINEIROS - Rua José Cavalcante Souza	O veículo está bloqueado		Status	0	NÃO	-17,5851	-52,5548
	11/05/2024 23:08:42	GO - MINEIROS - Rua José Cavalcante Souza	Parada do Veículo		Alerta de Software	0	NÃO	-17,5851	-52,5548
	11/05/2024 23:06:42	GO - MINEIROS - Rua José Cavalcante Souza	Parada do Veículo		Alerta de Software	0	NÃO	-17,5851	-52,5548
	11/05/2024 23:06:42	GO - MINEIROS - Rua José Cavalcante Souza	O veículo está bloqueado		Status	0	NÃO	-17,5851	-52,5548
	11/05/2024 23:04:42	GO - MINEIROS - Rua José Cavalcante Souza	O veículo está bloqueado		Status	0	NÃO	-17,5851	-52,5548
	11/05/2024 23:04:42	GO - MINEIROS - Rua José Cavalcante Souza	Parada do Veículo		Alerta de Software	0	NÃO	-17,5851	-52,5548
	11/05/2024 23:02:42	GO - MINEIROS - Rua José Cavalcante Souza	Parada do Veículo		Alerta de Software	0	NÃO	-17,5851	-52,5548
	11/05/2024 23:02:42	GO - MINEIROS - Rua José Cavalcante Souza	O veículo está bloqueado		Status	0	NÃO	-17,5851	-52,5548
	11/05/2024 23:00:42	GO - MINEIROS - Rua José Cavalcante Souza	O veículo está bloqueado		Status	0	NÃO	-17,5851	-52,5548
	11/05/2024 23:00:42	GO - MINEIROS - Rua José Cavalcante Souza	Parada do Veículo		Alerta de Software	0	NÃO	-17,5851	-52,5548
	11/05/2024 22:58:42	GO - MINEIROS - Rua José Cavalcante Souza	Parada do Veículo		Alerta de Software	0	NÃO	-17,5851	-52,5548
	11/05/2024 22:58:42	GO - MINEIROS - Rua José Cavalcante Souza	O veículo está bloqueado		Status	0	NÃO	-17,5851	-52,5548
	11/05/2024 22:56:42	GO - MINEIROS - Rua José Cavalcante Souza	O veículo está bloqueado		Status	0	NÃO	-17,5851	-52,5548
	11/05/2024 22:56:42	GO - MINEIROS - Rua José Cavalcante Souza	Parada do Veículo		Alerta de Software	0	NÃO	-17,5851	-52,5548
	11/05/2024 22:55:39	MENSAGEM ENVIADA PELA CENTRAL Enviada por: integração	Desligar Sirene		Comando		-		
	11/05/2024 22:54:42	GO - MINEIROS - Rua José Cavalcante Souza	A sirene está ligada		Alerta de Software	0	NÃO	-17,5851	-52,5548
	11/05/2024 22:54:42	GO - MINEIROS - Rua José Cavalcante Souza	Parada do Veículo		Alerta de Software	0	NÃO	-17,5851	-52,5548
	11/05/2024 22:54:42	GO - MINEIROS - Rua José Cavalcante Souza	O veículo está bloqueado		Status	0	NÃO	-17,5851	-52,5548
	11/05/2024 22:54:42	GO - MINEIROS - Rua José Cavalcante Souza	A sirene está ligada		Status	0	NÃO	-17,5851	-52,5548
	11/05/2024 22:52:42	GO - MINEIROS - Rua José Cavalcante Souza	A sirene está ligada		Status	0	NÃO	-17,5851	-52,5548
	11/05/2024 22:52:42	GO - MINEIROS - Rua José Cavalcante Souza	O veículo está bloqueado		Status	0	NÃO	-17,5851	-52,5548
	11/05/2024 22:52:42	GO - MINEIROS - Rua José Cavalcante Souza	A sirene está ligada		Alerta de Software	0	NÃO	-17,5851	-52,5548
	11/05/2024 22:52:42	GO - MINEIROS - Rua José Cavalcante Souza	Parada do Veículo		Alerta de Software	0	NÃO	-17,5851	-52,5548
	11/05/2024 22:50:42	GO - MINEIROS - Rua José Cavalcante Souza	A sirene está ligada		Alerta de Software	0	NÃO	-17,5851	-52,5548
	11/05/2024 22:50:42	GO - MINEIROS - Rua José Cavalcante Souza	Parada do Veículo		Alerta de Software	0	NÃO	-17,5851	-52,5548
	11/05/2024 22:50:42	GO - MINEIROS - Rua José Cavalcante Souza	A sirene está ligada		Status	0	NÃO	-17,5851	-52,5548
	11/05/2024 22:50:42	GO - MINEIROS - Rua José Cavalcante Souza	O veículo está bloqueado		Status	0	NÃO	-17,5851	-52,5548
	11/05/2024 22:48:42	GO - MINEIROS - Rua José Cavalcante Souza	O veículo está bloqueado		Status	0	NÃO	-17,5851	-52,5548
	11/05/2024 22:48:42	GO - MINEIROS - Rua José Cavalcante Souza	A sirene está ligada		Status	0	NÃO	-17,5851	-52,5548
	11/05/2024 22:48:42	GO - MINEIROS - Rua José Cavalcante Souza	A sirene está ligada		Alerta de Software	0	NÃO	-17,5851	-52,5548
	11/05/2024 22:48:42	GO - MINEIROS - Rua José Cavalcante Souza	Parada do Veículo		Alerta de Software	0	NÃO	-17,5851	-52,5548
	11/05/2024 22:46:42	GO - MINEIROS - Rua José Cavalcante Souza	A sirene está ligada		Alerta de Software	0	NÃO	-17,5851	-52,5548
	11/05/2024 22:46:42	GO - MINEIROS - Rua José Cavalcante Souza	Parada do Veículo		Alerta de Software	0	NÃO	-17,5851	-52,5548
	11/05/2024 22:46:42	GO - MINEIROS - Rua José Cavalcante Souza	A sirene está ligada		Status	0	NÃO	-17,5851	-52,5548
	11/05/2024 22:46:42	GO - MINEIROS - Rua José Cavalcante Souza	O veículo está bloqueado		Status	0	NÃO	-17,5851	-52,5548
	11/05/2024 22:44:42	GO - MINEIROS - Rua José Cavalcante Souza	O veículo está bloqueado		Status	0	NÃO	-17,5851	-52,5548
	11/05/2024 22:44:42	GO - MINEIROS - Rua José Cavalcante Souza	A sirene está ligada		Status	0	NÃO	-17,5851	-52,5548

RELATÓRIO ANALÍTICO POR VEÍCULO






































Período: 10/05/2024 00:00:00 à 17/05/2024 00:00:00

Identificador: DVN4H08 LUIZ SC R 450 2021

Placa: DVN4H08

- Legenda:**
-  Mensagens enviadas do Veículo (Veículo -> Central)
 -  Mensagens enviadas do Veículo (Controle de Jornada Cliente)
 -  Mensagens enviadas da Central (Central -> Veículo)



Sentido:	Data e Hora:	Localização:	Mensagem:	Modo Emergência	Tipo Mensagem:	Vel. (Km/h)	Log ?	Latitude	Longitude
	11/05/2024 22:44:42	GO - MINEIROS - Rua José Cavalcante Souza	A sirene está ligada		Alerta de Software	0	NÃO	-17,5851	-52,5548
	11/05/2024 22:44:42	GO - MINEIROS - Rua José Cavalcante Souza	Parada do Veículo		Alerta de Software	0	NÃO	-17,5851	-52,5548
	11/05/2024 22:42:42	GO - MINEIROS - Rua José Cavalcante Souza	A sirene está ligada		Alerta de Software	0	NÃO	-17,5851	-52,5549
	11/05/2024 22:42:42	GO - MINEIROS - Rua José Cavalcante Souza	Parada do Veículo		Alerta de Software	0	NÃO	-17,5851	-52,5549
	11/05/2024 22:42:42	GO - MINEIROS - Rua José Cavalcante Souza	A sirene está ligada		Status	0	NÃO	-17,5851	-52,5549
	11/05/2024 22:42:42	GO - MINEIROS - Rua José Cavalcante Souza	O veículo está bloqueado		Status	0	NÃO	-17,5851	-52,5549
	11/05/2024 22:40:42	GO - MINEIROS - Rua José Cavalcante Souza	O veículo está bloqueado		Status	0	NÃO	-17,5851	-52,5549
	11/05/2024 22:40:42	GO - MINEIROS - Rua José Cavalcante Souza	A sirene está ligada		Status	0	NÃO	-17,5851	-52,5549
	11/05/2024 22:40:42	GO - MINEIROS - Rua José Cavalcante Souza	A sirene está ligada		Alerta de Software	0	NÃO	-17,5851	-52,5549
	11/05/2024 22:40:42	GO - MINEIROS - Rua José Cavalcante Souza	Parada do Veículo		Alerta de Software	0	NÃO	-17,5851	-52,5549
	11/05/2024 22:38:42	GO - MINEIROS - Rua José Cavalcante Souza	A sirene está ligada		Alerta de Software	0	NÃO	-17,5852	-52,5549
	11/05/2024 22:38:42	GO - MINEIROS - Rua José Cavalcante Souza	Parada do Veículo		Alerta de Software	0	NÃO	-17,5852	-52,5549
	11/05/2024 22:38:42	GO - MINEIROS - Rua José Cavalcante Souza	A sirene está ligada		Status	0	NÃO	-17,5852	-52,5549
	11/05/2024 22:38:42	GO - MINEIROS - Rua José Cavalcante Souza	O veículo está bloqueado		Status	0	NÃO	-17,5852	-52,5549
	11/05/2024 22:36:42	GO - MINEIROS - Rua José Cavalcante Souza	O veículo está bloqueado		Status	0	NÃO	-17,5852	-52,5549
	11/05/2024 22:36:42	GO - MINEIROS - Rua José Cavalcante Souza	A sirene está ligada		Status	0	NÃO	-17,5852	-52,5549
	11/05/2024 22:36:42	GO - MINEIROS - Rua José Cavalcante Souza	A sirene está ligada		Alerta de Software	0	NÃO	-17,5852	-52,5549
	11/05/2024 22:36:42	GO - MINEIROS - Rua José Cavalcante Souza	Parada do Veículo		Alerta de Software	0	NÃO	-17,5852	-52,5549
	11/05/2024 22:34:42	GO - MINEIROS - Rua José Cavalcante Souza	A sirene está ligada		Alerta de Software	0	NÃO	-17,5852	-52,5549
	11/05/2024 22:34:42	GO - MINEIROS - Rua José Cavalcante Souza	Parada do Veículo		Alerta de Software	0	NÃO	-17,5852	-52,5549
	11/05/2024 22:34:42	GO - MINEIROS - Rua José Cavalcante Souza	A sirene está ligada		Status	0	NÃO	-17,5852	-52,5549
	11/05/2024 22:34:42	GO - MINEIROS - Rua José Cavalcante Souza	O veículo está bloqueado		Status	0	NÃO	-17,5852	-52,5549
	11/05/2024 22:32:42	GO - MINEIROS - Rua José Cavalcante Souza	O veículo está bloqueado		Status	0	NÃO	-17,5852	-52,5549
	11/05/2024 22:32:42	GO - MINEIROS - Rua José Cavalcante Souza	A sirene está ligada		Status	0	NÃO	-17,5852	-52,5549
	11/05/2024 22:32:42	GO - MINEIROS - Rua José Cavalcante Souza	A sirene está ligada		Alerta de Software	0	NÃO	-17,5852	-52,5549
	11/05/2024 22:32:42	GO - MINEIROS - Rua José Cavalcante Souza	Parada do Veículo		Alerta de Software	0	NÃO	-17,5852	-52,5549
	11/05/2024 22:30:42	GO - MINEIROS - Rua José Cavalcante Souza	A sirene está ligada		Alerta de Software	0	NÃO	-17,5852	-52,5548
	11/05/2024 22:30:42	GO - MINEIROS - Rua José Cavalcante Souza	Parada do Veículo		Alerta de Software	0	NÃO	-17,5852	-52,5548
	11/05/2024 22:30:42	GO - MINEIROS - Rua José Cavalcante Souza	A sirene está ligada		Status	0	NÃO	-17,5852	-52,5548
	11/05/2024 22:30:42	GO - MINEIROS - Rua José Cavalcante Souza	O veículo está bloqueado		Status	0	NÃO	-17,5852	-52,5548
	11/05/2024 22:28:42	GO - MINEIROS - Rua José Cavalcante Souza	O veículo está bloqueado		Status	0	NÃO	-17,5852	-52,5548
	11/05/2024 22:28:42	GO - MINEIROS - Rua José Cavalcante Souza	A sirene está ligada		Status	0	NÃO	-17,5852	-52,5548
	11/05/2024 22:28:42	GO - MINEIROS - Rua José Cavalcante Souza	A sirene está ligada		Alerta de Software	0	NÃO	-17,5852	-52,5548
	11/05/2024 22:28:42	GO - MINEIROS - Rua José Cavalcante Souza	Parada do Veículo		Alerta de Software	0	NÃO	-17,5852	-52,5548
	11/05/2024 22:26:42	GO - MINEIROS - Rua José Cavalcante Souza	A sirene está ligada		Alerta de Software	0	NÃO	-17,5852	-52,5548
	11/05/2024 22:26:42	GO - MINEIROS - Rua José Cavalcante Souza	Parada do Veículo		Alerta de Software	0	NÃO	-17,5852	-52,5548
	11/05/2024 22:26:42	GO - MINEIROS - Rua José Cavalcante Souza	A sirene está ligada		Status	0	NÃO	-17,5852	-52,5548

RELATÓRIO ANALÍTICO POR VEÍCULO






































Período: 10/05/2024 00:00:00 à 17/05/2024 00:00:00

Identificador: DVN4H08 LUIZ SC R 450 2021

Placa: DVN4H08

- Legenda:**
-  Mensagens enviadas do Veículo (Veículo -> Central)
 -  Mensagens enviadas do Veículo (Controle de Jornada Cliente)
 -  Mensagens enviadas da Central (Central -> Veículo)



Sentido:	Data e Hora:	Localização:	Mensagem:	Modo Emergência	Tipo Mensagem:	Vel. (Km/h)	Log ?	Latitude	Longitude
	11/05/2024 22:26:42	GO - MINEIROS - Rua José Cavalcante Souza	O veículo está bloqueado		Status	0	NÃO	-17,5852	-52,5548
	11/05/2024 22:24:42	GO - MINEIROS - Rua José Cavalcante Souza	O veículo está bloqueado		Status	0	NÃO	-17,5852	-52,5548
	11/05/2024 22:24:42	GO - MINEIROS - Rua José Cavalcante Souza	A sirene está ligada		Status	0	NÃO	-17,5852	-52,5548
	11/05/2024 22:24:42	GO - MINEIROS - Rua José Cavalcante Souza	A sirene está ligada		Alerta de Software	0	NÃO	-17,5852	-52,5548
	11/05/2024 22:24:42	GO - MINEIROS - Rua José Cavalcante Souza	Parada do Veículo		Alerta de Software	0	NÃO	-17,5852	-52,5548
	11/05/2024 22:22:42	GO - MINEIROS - Rua José Cavalcante Souza	A sirene está ligada		Status	0	NÃO	-17,5852	-52,5548
	11/05/2024 22:22:42	GO - MINEIROS - Rua José Cavalcante Souza	O veículo está bloqueado		Status	0	NÃO	-17,5852	-52,5548
	11/05/2024 22:22:42	GO - MINEIROS - Rua José Cavalcante Souza	A sirene está ligada		Alerta de Software	0	NÃO	-17,5852	-52,5548
	11/05/2024 22:22:42	GO - MINEIROS - Rua José Cavalcante Souza	Parada do Veículo		Alerta de Software	0	NÃO	-17,5852	-52,5548
	11/05/2024 22:20:42	GO - MINEIROS - Rua José Cavalcante Souza	O veículo está bloqueado		Status	0	NÃO	-17,5852	-52,5548
	11/05/2024 22:20:42	GO - MINEIROS - Rua José Cavalcante Souza	A sirene está ligada		Status	0	NÃO	-17,5852	-52,5548
	11/05/2024 22:20:42	GO - MINEIROS - Rua José Cavalcante Souza	A sirene está ligada		Alerta de Software	0	NÃO	-17,5852	-52,5548
	11/05/2024 22:20:42	GO - MINEIROS - Rua José Cavalcante Souza	Parada do Veículo		Alerta de Software	0	NÃO	-17,5852	-52,5548
	11/05/2024 22:18:42	GO - MINEIROS - Rua José Cavalcante Souza	A sirene está ligada		Status	0	NÃO	-17,5852	-52,5548
	11/05/2024 22:18:42	GO - MINEIROS - Rua José Cavalcante Souza	O veículo está bloqueado		Status	0	NÃO	-17,5852	-52,5548
	11/05/2024 22:18:42	GO - MINEIROS - Rua José Cavalcante Souza	A sirene está ligada		Alerta de Software	0	NÃO	-17,5852	-52,5548
	11/05/2024 22:18:42	GO - MINEIROS - Rua José Cavalcante Souza	Parada do Veículo		Alerta de Software	0	NÃO	-17,5852	-52,5548
	11/05/2024 22:16:42	GO - MINEIROS - Rua José Cavalcante Souza	O veículo está bloqueado		Status	0	NÃO	-17,5852	-52,5548
	11/05/2024 22:16:42	GO - MINEIROS - Rua José Cavalcante Souza	A sirene está ligada		Status	0	NÃO	-17,5852	-52,5548
	11/05/2024 22:16:42	GO - MINEIROS - Rua José Cavalcante Souza	A sirene está ligada		Alerta de Software	0	NÃO	-17,5852	-52,5548
	11/05/2024 22:16:42	GO - MINEIROS - Rua José Cavalcante Souza	Parada do Veículo		Alerta de Software	0	NÃO	-17,5852	-52,5548
	11/05/2024 22:14:42	GO - MINEIROS - Rua José Cavalcante Souza	A sirene está ligada		Status	0	NÃO	-17,5852	-52,5548
	11/05/2024 22:14:42	GO - MINEIROS - Rua José Cavalcante Souza	O veículo está bloqueado		Status	0	NÃO	-17,5852	-52,5548
	11/05/2024 22:14:42	GO - MINEIROS - Rua José Cavalcante Souza	A sirene está ligada		Alerta de Software	0	NÃO	-17,5852	-52,5548
	11/05/2024 22:14:42	GO - MINEIROS - Rua José Cavalcante Souza	Parada do Veículo		Alerta de Software	0	NÃO	-17,5852	-52,5548
	11/05/2024 22:12:42	GO - MINEIROS - Rua José Cavalcante Souza	A sirene está ligada		Alerta de Software	0	NÃO	-17,5852	-52,5548
	11/05/2024 22:12:42	GO - MINEIROS - Rua José Cavalcante Souza	Parada do Veículo		Alerta de Software	0	NÃO	-17,5852	-52,5548
	11/05/2024 22:12:42	GO - MINEIROS - Rua José Cavalcante Souza	O veículo está bloqueado		Status	0	NÃO	-17,5852	-52,5548
	11/05/2024 22:12:42	GO - MINEIROS - Rua José Cavalcante Souza	A sirene está ligada		Status	0	NÃO	-17,5852	-52,5548
	11/05/2024 22:10:42	GO - MINEIROS - Rua José Cavalcante Souza	A sirene está ligada		Status	0	NÃO	-17,5852	-52,5548
	11/05/2024 22:10:42	GO - MINEIROS - Rua José Cavalcante Souza	O veículo está bloqueado		Status	0	NÃO	-17,5852	-52,5548
	11/05/2024 22:10:42	GO - MINEIROS - Rua José Cavalcante Souza	A sirene está ligada		Alerta de Software	0	NÃO	-17,5852	-52,5548
	11/05/2024 22:10:42	GO - MINEIROS - Rua José Cavalcante Souza	Parada do Veículo		Alerta de Software	0	NÃO	-17,5852	-52,5548
	11/05/2024 22:08:42	GO - MINEIROS - Rua José Cavalcante Souza	A sirene está ligada		Alerta de Software	0	NÃO	-17,5852	-52,5548
	11/05/2024 22:08:42	GO - MINEIROS - Rua José Cavalcante Souza	Parada do Veículo		Alerta de Software	0	NÃO	-17,5852	-52,5548
	11/05/2024 22:08:42	GO - MINEIROS - Rua José Cavalcante Souza	O veículo está bloqueado		Status	0	NÃO	-17,5852	-52,5548
	11/05/2024 22:08:42	GO - MINEIROS - Rua José Cavalcante Souza	A sirene está ligada		Status	0	NÃO	-17,5852	-52,5548

RELATÓRIO ANALÍTICO POR VEÍCULO






































Período: 10/05/2024 00:00:00 à 17/05/2024 00:00:00

Identificador: DVN4H08 LUIZ SC R 450 2021

Placa: DVN4H08

- Legenda:**
-  Mensagens enviadas do Veículo (Veículo -> Central)
 -  Mensagens enviadas do Veículo (Controle de Jornada Cliente)
 -  Mensagens enviadas da Central (Central -> Veículo)



Sentido:	Data e Hora:	Localização:	Mensagem:	Modo Emergência	Tipo Mensagem:	Vel. (Km/h)	Log ?	Latitude	Longitude
	11/05/2024 22:06:42	GO - MINEIROS - Rua José Cavalcante Souza	A sirene está ligada		Status	0	NÃO	-17,5852	-52,5548
	11/05/2024 22:06:42	GO - MINEIROS - Rua José Cavalcante Souza	O veículo está bloqueado		Status	0	NÃO	-17,5852	-52,5548
	11/05/2024 22:06:42	GO - MINEIROS - Rua José Cavalcante Souza	A sirene está ligada		Alerta de Software	0	NÃO	-17,5852	-52,5548
	11/05/2024 22:06:42	GO - MINEIROS - Rua José Cavalcante Souza	Parada do Veículo		Alerta de Software	0	NÃO	-17,5852	-52,5548
	11/05/2024 22:04:42	GO - MINEIROS - Rua José Cavalcante Souza	A sirene está ligada		Alerta de Software	0	NÃO	-17,5852	-52,5548
	11/05/2024 22:04:42	GO - MINEIROS - Rua José Cavalcante Souza	Parada do Veículo		Alerta de Software	0	NÃO	-17,5852	-52,5548
	11/05/2024 22:04:42	GO - MINEIROS - Rua José Cavalcante Souza	O veículo está bloqueado		Status	0	NÃO	-17,5852	-52,5548
	11/05/2024 22:04:42	GO - MINEIROS - Rua José Cavalcante Souza	A sirene está ligada		Status	0	NÃO	-17,5852	-52,5548
	11/05/2024 22:02:42	GO - MINEIROS - Rua José Cavalcante Souza	A sirene está ligada		Status	0	NÃO	-17,5852	-52,5548
	11/05/2024 22:02:42	GO - MINEIROS - Rua José Cavalcante Souza	O veículo está bloqueado		Status	0	NÃO	-17,5852	-52,5548
	11/05/2024 22:02:42	GO - MINEIROS - Rua José Cavalcante Souza	A sirene está ligada		Alerta de Software	0	NÃO	-17,5852	-52,5548
	11/05/2024 22:02:42	GO - MINEIROS - Rua José Cavalcante Souza	Parada do Veículo		Alerta de Software	0	NÃO	-17,5852	-52,5548
	11/05/2024 22:00:42	GO - MINEIROS - Rua José Cavalcante Souza	A sirene está ligada		Alerta de Software	0	NÃO	-17,5852	-52,5548
	11/05/2024 22:00:42	GO - MINEIROS - Rua José Cavalcante Souza	Parada do Veículo		Alerta de Software	0	NÃO	-17,5852	-52,5548
	11/05/2024 22:00:42	GO - MINEIROS - Rua José Cavalcante Souza	O veículo está bloqueado		Status	0	NÃO	-17,5852	-52,5548
	11/05/2024 22:00:42	GO - MINEIROS - Rua José Cavalcante Souza	A sirene está ligada		Status	0	NÃO	-17,5852	-52,5548
	11/05/2024 21:58:42	GO - MINEIROS - Rua José Cavalcante Souza	A sirene está ligada		Status	0	NÃO	-17,5852	-52,5548
	11/05/2024 21:58:42	GO - MINEIROS - Rua José Cavalcante Souza	O veículo está bloqueado		Status	0	NÃO	-17,5852	-52,5548
	11/05/2024 21:58:42	GO - MINEIROS - Rua José Cavalcante Souza	A sirene está ligada		Alerta de Software	0	NÃO	-17,5852	-52,5548
	11/05/2024 21:58:42	GO - MINEIROS - Rua José Cavalcante Souza	Parada do Veículo		Alerta de Software	0	NÃO	-17,5852	-52,5548
	11/05/2024 21:56:42	GO - MINEIROS - Rua José Cavalcante Souza	A sirene está ligada		Alerta de Software	0	NÃO	-17,5852	-52,5548
	11/05/2024 21:56:42	GO - MINEIROS - Rua José Cavalcante Souza	Parada do Veículo		Alerta de Software	0	NÃO	-17,5852	-52,5548
	11/05/2024 21:56:42	GO - MINEIROS - Rua José Cavalcante Souza	O veículo está bloqueado		Status	0	NÃO	-17,5852	-52,5548
	11/05/2024 21:56:42	GO - MINEIROS - Rua José Cavalcante Souza	A sirene está ligada		Status	0	NÃO	-17,5852	-52,5548
	11/05/2024 21:54:42	GO - MINEIROS - Rua José Cavalcante Souza	A sirene está ligada		Status	0	NÃO	-17,5852	-52,5548
	11/05/2024 21:54:42	GO - MINEIROS - Rua José Cavalcante Souza	O veículo está bloqueado		Status	0	NÃO	-17,5852	-52,5548
	11/05/2024 21:54:42	GO - MINEIROS - Rua José Cavalcante Souza	A sirene está ligada		Alerta de Software	0	NÃO	-17,5852	-52,5548
	11/05/2024 21:54:42	GO - MINEIROS - Rua José Cavalcante Souza	Parada do Veículo		Alerta de Software	0	NÃO	-17,5852	-52,5548
	11/05/2024 21:52:42	GO - MINEIROS - Rua José Cavalcante Souza	A sirene está ligada		Alerta de Software	0	NÃO	-17,5852	-52,5548
	11/05/2024 21:52:42	GO - MINEIROS - Rua José Cavalcante Souza	Parada do Veículo		Alerta de Software	0	NÃO	-17,5852	-52,5548
	11/05/2024 21:52:42	GO - MINEIROS - Rua José Cavalcante Souza	O veículo está bloqueado		Status	0	NÃO	-17,5852	-52,5548
	11/05/2024 21:52:42	GO - MINEIROS - Rua José Cavalcante Souza	A sirene está ligada		Status	0	NÃO	-17,5852	-52,5548
	11/05/2024 21:50:42	GO - MINEIROS - Rua José Cavalcante Souza	A sirene está ligada		Status	0	NÃO	-17,5852	-52,5548
	11/05/2024 21:50:42	GO - MINEIROS - Rua José Cavalcante Souza	O veículo está bloqueado		Status	0	NÃO	-17,5852	-52,5548
	11/05/2024 21:50:42	GO - MINEIROS - Rua José Cavalcante Souza	A sirene está ligada		Alerta de Software	0	NÃO	-17,5852	-52,5548
	11/05/2024 21:50:42	GO - MINEIROS - Rua José Cavalcante Souza	Parada do Veículo		Alerta de Software	0	NÃO	-17,5852	-52,5548
	11/05/2024 21:48:42	GO - MINEIROS - Rua José Cavalcante Souza	A sirene está ligada		Alerta de Software	0	NÃO	-17,5852	-52,5548

RELATÓRIO ANALÍTICO POR VEÍCULO






































Período: 10/05/2024 00:00:00 à 17/05/2024 00:00:00

Identificador: DVN4H08 LUIZ SC R 450 2021

Placa: DVN4H08

- Legenda:**
-  Mensagens enviadas do Veículo (Veículo -> Central)
 -  Mensagens enviadas do Veículo (Controle de Jornada Cliente)
 -  Mensagens enviadas da Central (Central -> Veículo)



Sentido:	Data e Hora:	Localização:	Mensagem:	Modo Emergência	Tipo Mensagem:	Vel. (Km/h)	Log ?	Latitude	Longitude
	11/05/2024 21:48:42	GO - MINEIROS - Rua José Cavalcante Souza	Parada do Veículo		Alerta de Software	0	NÃO	-17,5852	-52,5548
	11/05/2024 21:48:42	GO - MINEIROS - Rua José Cavalcante Souza	O veículo está bloqueado		Status	0	NÃO	-17,5852	-52,5548
	11/05/2024 21:48:42	GO - MINEIROS - Rua José Cavalcante Souza	A sirene está ligada		Status	0	NÃO	-17,5852	-52,5548
	11/05/2024 21:46:42	GO - MINEIROS - Rua José Cavalcante Souza	A sirene está ligada		Status	0	NÃO	-17,5852	-52,5548
	11/05/2024 21:46:42	GO - MINEIROS - Rua José Cavalcante Souza	O veículo está bloqueado		Status	0	NÃO	-17,5852	-52,5548
	11/05/2024 21:46:42	GO - MINEIROS - Rua José Cavalcante Souza	A sirene está ligada		Alerta de Software	0	NÃO	-17,5852	-52,5548
	11/05/2024 21:46:42	GO - MINEIROS - Rua José Cavalcante Souza	Parada do Veículo		Alerta de Software	0	NÃO	-17,5852	-52,5548
	11/05/2024 21:44:42	GO - MINEIROS - Rua José Cavalcante Souza	A sirene está ligada		Alerta de Software	0	NÃO	-17,5852	-52,5548
	11/05/2024 21:44:42	GO - MINEIROS - Rua José Cavalcante Souza	Parada do Veículo		Alerta de Software	0	NÃO	-17,5852	-52,5548
	11/05/2024 21:44:42	GO - MINEIROS - Rua José Cavalcante Souza	O veículo está bloqueado		Status	0	NÃO	-17,5852	-52,5548
	11/05/2024 21:44:42	GO - MINEIROS - Rua José Cavalcante Souza	A sirene está ligada		Status	0	NÃO	-17,5852	-52,5548
	11/05/2024 21:42:42	GO - MINEIROS - Rua José Cavalcante Souza	A sirene está ligada		Status	0	NÃO	-17,5852	-52,5548
	11/05/2024 21:42:42	GO - MINEIROS - Rua José Cavalcante Souza	O veículo está bloqueado		Status	0	NÃO	-17,5852	-52,5548
	11/05/2024 21:42:42	GO - MINEIROS - Rua José Cavalcante Souza	A sirene está ligada		Alerta de Software	0	NÃO	-17,5852	-52,5548
	11/05/2024 21:42:42	GO - MINEIROS - Rua José Cavalcante Souza	Parada do Veículo		Alerta de Software	0	NÃO	-17,5852	-52,5548
	11/05/2024 21:40:42	GO - MINEIROS - Rua José Cavalcante Souza	A sirene está ligada		Alerta de Software	0	NÃO	-17,5852	-52,5548
	11/05/2024 21:40:42	GO - MINEIROS - Rua José Cavalcante Souza	Parada do Veículo		Alerta de Software	0	NÃO	-17,5852	-52,5548
	11/05/2024 21:40:42	GO - MINEIROS - Rua José Cavalcante Souza	O veículo está bloqueado		Status	0	NÃO	-17,5852	-52,5548
	11/05/2024 21:40:42	GO - MINEIROS - Rua José Cavalcante Souza	A sirene está ligada		Status	0	NÃO	-17,5852	-52,5548
	11/05/2024 21:38:42	GO - MINEIROS - Rua José Cavalcante Souza	A sirene está ligada		Status	0	NÃO	-17,5852	-52,5548
	11/05/2024 21:38:42	GO - MINEIROS - Rua José Cavalcante Souza	O veículo está bloqueado		Status	0	NÃO	-17,5852	-52,5548
	11/05/2024 21:38:42	GO - MINEIROS - Rua José Cavalcante Souza	A sirene está ligada		Alerta de Software	0	NÃO	-17,5852	-52,5548
	11/05/2024 21:38:42	GO - MINEIROS - Rua José Cavalcante Souza	Parada do Veículo		Alerta de Software	0	NÃO	-17,5852	-52,5548
	11/05/2024 21:36:42	GO - MINEIROS - Rua José Cavalcante Souza	A sirene está ligada		Alerta de Software	0	NÃO	-17,5852	-52,5548
	11/05/2024 21:36:42	GO - MINEIROS - Rua José Cavalcante Souza	Parada do Veículo		Alerta de Software	0	NÃO	-17,5852	-52,5548
	11/05/2024 21:36:42	GO - MINEIROS - Rua José Cavalcante Souza	O veículo está bloqueado		Status	0	NÃO	-17,5852	-52,5548
	11/05/2024 21:36:42	GO - MINEIROS - Rua José Cavalcante Souza	A sirene está ligada		Status	0	NÃO	-17,5852	-52,5548
	11/05/2024 21:34:42	GO - MINEIROS - Rua José Cavalcante Souza	A sirene está ligada		Status	0	NÃO	-17,5852	-52,5548
	11/05/2024 21:34:42	GO - MINEIROS - Rua José Cavalcante Souza	O veículo está bloqueado		Status	0	NÃO	-17,5852	-52,5548
	11/05/2024 21:34:42	GO - MINEIROS - Rua José Cavalcante Souza	A sirene está ligada		Alerta de Software	0	NÃO	-17,5852	-52,5548
	11/05/2024 21:34:42	GO - MINEIROS - Rua José Cavalcante Souza	Parada do Veículo		Alerta de Software	0	NÃO	-17,5852	-52,5548
	11/05/2024 21:32:43	GO - MINEIROS - Rua José Cavalcante Souza	A sirene está ligada		Alerta de Software	0	NÃO	-17,5852	-52,5548
	11/05/2024 21:32:43	GO - MINEIROS - Rua José Cavalcante Souza	Parada do Veículo		Alerta de Software	0	NÃO	-17,5852	-52,5548
	11/05/2024 21:32:43	GO - MINEIROS - Rua José Cavalcante Souza	O veículo está bloqueado		Status	0	NÃO	-17,5852	-52,5548
	11/05/2024 21:32:43	GO - MINEIROS - Rua José Cavalcante Souza	A sirene está ligada		Status	0	NÃO	-17,5852	-52,5548
	11/05/2024 21:30:43	GO - MINEIROS - Rua José Cavalcante Souza	A sirene está ligada		Status	0	NÃO	-17,5852	-52,5548
	11/05/2024 21:30:43	GO - MINEIROS - Rua José Cavalcante Souza	O veículo está bloqueado		Status	0	NÃO	-17,5852	-52,5548

RELATÓRIO ANALÍTICO POR VEÍCULO






































Período: 10/05/2024 00:00:00 à 17/05/2024 00:00:00

Identificador: DVN4H08 LUIZ SC R 450 2021

Placa: DVN4H08

- Legenda:**
-  Mensagens enviadas do Veículo (Veículo -> Central)
 -  Mensagens enviadas do Veículo (Controle de Jornada Cliente)
 -  Mensagens enviadas da Central (Central -> Veículo)



Sentido:	Data e Hora:	Localização:	Mensagem:	Modo Emergência	Tipo Mensagem:	Vel. (Km/h)	Log ?	Latitude	Longitude
	11/05/2024 21:30:43	GO - MINEIROS - Rua José Cavalcante Souza	A sirene está ligada		Alerta de Software	0	NÃO	-17,5852	-52,5548
	11/05/2024 21:30:43	GO - MINEIROS - Rua José Cavalcante Souza	Parada do Veículo		Alerta de Software	0	NÃO	-17,5852	-52,5548
	11/05/2024 21:28:43	GO - MINEIROS - Rua José Cavalcante Souza	A sirene está ligada		Alerta de Software	0	NÃO	-17,5852	-52,5548
	11/05/2024 21:28:43	GO - MINEIROS - Rua José Cavalcante Souza	Parada do Veículo		Alerta de Software	0	NÃO	-17,5852	-52,5548
	11/05/2024 21:28:43	GO - MINEIROS - Rua José Cavalcante Souza	O veículo está bloqueado		Status	0	NÃO	-17,5852	-52,5548
	11/05/2024 21:28:43	GO - MINEIROS - Rua José Cavalcante Souza	A sirene está ligada		Status	0	NÃO	-17,5852	-52,5548
	11/05/2024 21:26:43	GO - MINEIROS - Rua José Cavalcante Souza	A sirene está ligada		Status	0	NÃO	-17,5852	-52,5548
	11/05/2024 21:26:43	GO - MINEIROS - Rua José Cavalcante Souza	O veículo está bloqueado		Status	0	NÃO	-17,5852	-52,5548
	11/05/2024 21:26:43	GO - MINEIROS - Rua José Cavalcante Souza	A sirene está ligada		Alerta de Software	0	NÃO	-17,5852	-52,5548
	11/05/2024 21:26:43	GO - MINEIROS - Rua José Cavalcante Souza	Parada do Veículo		Alerta de Software	0	NÃO	-17,5852	-52,5548
	11/05/2024 21:24:44	GO - MINEIROS - Rua José Cavalcante Souza	A sirene está ligada		Alerta de Software	0	NÃO	-17,5852	-52,5548
	11/05/2024 21:24:44	GO - MINEIROS - Rua José Cavalcante Souza	Parada do Veículo		Alerta de Software	0	NÃO	-17,5852	-52,5548
	11/05/2024 21:24:44	GO - MINEIROS - Rua José Cavalcante Souza	O veículo está bloqueado		Status	0	NÃO	-17,5852	-52,5548
	11/05/2024 21:24:44	GO - MINEIROS - Rua José Cavalcante Souza	A sirene está ligada		Status	0	NÃO	-17,5852	-52,5548
	11/05/2024 21:22:44	GO - MINEIROS - Rua José Cavalcante Souza	A sirene está ligada		Status	0	NÃO	-17,5852	-52,5548
	11/05/2024 21:22:44	GO - MINEIROS - Rua José Cavalcante Souza	O veículo está bloqueado		Status	0	NÃO	-17,5852	-52,5548
	11/05/2024 21:22:44	GO - MINEIROS - Rua José Cavalcante Souza	A sirene está ligada		Alerta de Software	0	NÃO	-17,5852	-52,5548
	11/05/2024 21:22:44	GO - MINEIROS - Rua José Cavalcante Souza	Parada do Veículo		Alerta de Software	0	NÃO	-17,5852	-52,5548
	11/05/2024 21:20:44	GO - MINEIROS - Rua José Cavalcante Souza	A sirene está ligada		Alerta de Software	0	NÃO	-17,5852	-52,5548
	11/05/2024 21:20:44	GO - MINEIROS - Rua José Cavalcante Souza	Parada do Veículo		Alerta de Software	0	NÃO	-17,5852	-52,5548
	11/05/2024 21:20:44	GO - MINEIROS - Rua José Cavalcante Souza	O veículo está bloqueado		Status	0	NÃO	-17,5852	-52,5548
	11/05/2024 21:20:44	GO - MINEIROS - Rua José Cavalcante Souza	A sirene está ligada		Status	0	NÃO	-17,5852	-52,5548
	11/05/2024 21:18:44	GO - MINEIROS - Rua José Cavalcante Souza	A sirene está ligada		Status	0	NÃO	-17,5852	-52,5548
	11/05/2024 21:18:44	GO - MINEIROS - Rua José Cavalcante Souza	O veículo está bloqueado		Status	0	NÃO	-17,5852	-52,5548
	11/05/2024 21:18:44	GO - MINEIROS - Rua José Cavalcante Souza	A sirene está ligada		Alerta de Software	0	NÃO	-17,5852	-52,5548
	11/05/2024 21:18:44	GO - MINEIROS - Rua José Cavalcante Souza	Parada do Veículo		Alerta de Software	0	NÃO	-17,5852	-52,5548
	11/05/2024 21:16:44	GO - MINEIROS - Rua José Cavalcante Souza	A sirene está ligada		Alerta de Software	0	NÃO	-17,5852	-52,5548
	11/05/2024 21:16:44	GO - MINEIROS - Rua José Cavalcante Souza	Parada do Veículo		Alerta de Software	0	NÃO	-17,5852	-52,5548
	11/05/2024 21:16:44	GO - MINEIROS - Rua José Cavalcante Souza	O veículo está bloqueado		Status	0	NÃO	-17,5852	-52,5548
	11/05/2024 21:16:44	GO - MINEIROS - Rua José Cavalcante Souza	A sirene está ligada		Status	0	NÃO	-17,5852	-52,5548
	11/05/2024 21:14:44	GO - MINEIROS - Rua José Cavalcante Souza	A sirene está ligada		Status	0	NÃO	-17,5852	-52,5548
	11/05/2024 21:14:44	GO - MINEIROS - Rua José Cavalcante Souza	O veículo está bloqueado		Status	0	NÃO	-17,5852	-52,5548
	11/05/2024 21:14:44	GO - MINEIROS - Rua José Cavalcante Souza	A sirene está ligada		Alerta de Software	0	NÃO	-17,5852	-52,5548
	11/05/2024 21:14:44	GO - MINEIROS - Rua José Cavalcante Souza	Parada do Veículo		Alerta de Software	0	NÃO	-17,5852	-52,5548
	11/05/2024 21:12:44	GO - MINEIROS - Rua José Cavalcante Souza	A sirene está ligada		Alerta de Software	0	NÃO	-17,5852	-52,5548
	11/05/2024 21:12:44	GO - MINEIROS - Rua José Cavalcante Souza	Parada do Veículo		Alerta de Software	0	NÃO	-17,5852	-52,5548
	11/05/2024 21:12:44	GO - MINEIROS - Rua José Cavalcante Souza	O veículo está bloqueado		Status	0	NÃO	-17,5852	-52,5548

RELATÓRIO ANALÍTICO POR VEÍCULO






































Período: 10/05/2024 00:00:00 à 17/05/2024 00:00:00

Identificador: DVN4H08 LUIZ SC R 450 2021

Placa: DVN4H08

- Legenda:**
-  Mensagens enviadas do Veículo (Veículo -> Central)
 -  Mensagens enviadas do Veículo (Controle de Jornada Cliente)
 -  Mensagens enviadas da Central (Central -> Veículo)



Sentido:	Data e Hora:	Localização:	Mensagem:	Modo Emergência	Tipo Mensagem:	Vel. (Km/h)	Log ?	Latitude	Longitude
	11/05/2024 21:12:44	GO - MINEIROS - Rua José Cavalcante Souza	A sirene está ligada		Status	0	NÃO	-17,5852	-52,5548
	11/05/2024 21:10:44	GO - MINEIROS - Rua José Cavalcante Souza	A sirene está ligada		Status	0	NÃO	-17,5852	-52,5548
	11/05/2024 21:10:44	GO - MINEIROS - Rua José Cavalcante Souza	O veículo está bloqueado		Status	0	NÃO	-17,5852	-52,5548
	11/05/2024 21:10:44	GO - MINEIROS - Rua José Cavalcante Souza	A sirene está ligada		Alerta de Software	0	NÃO	-17,5852	-52,5548
	11/05/2024 21:10:44	GO - MINEIROS - Rua José Cavalcante Souza	Parada do Veículo		Alerta de Software	0	NÃO	-17,5852	-52,5548
	11/05/2024 21:08:44	GO - MINEIROS - Rua José Cavalcante Souza	A sirene está ligada		Alerta de Software	0	NÃO	-17,5852	-52,5548
	11/05/2024 21:08:44	GO - MINEIROS - Rua José Cavalcante Souza	Parada do Veículo		Alerta de Software	0	NÃO	-17,5852	-52,5548
	11/05/2024 21:08:44	GO - MINEIROS - Rua José Cavalcante Souza	O veículo está bloqueado		Status	0	NÃO	-17,5852	-52,5548
	11/05/2024 21:08:44	GO - MINEIROS - Rua José Cavalcante Souza	A sirene está ligada		Status	0	NÃO	-17,5852	-52,5548
	11/05/2024 21:06:44	GO - MINEIROS - Rua José Cavalcante Souza	A sirene está ligada		Status	0	NÃO	-17,5852	-52,5548
	11/05/2024 21:06:44	GO - MINEIROS - Rua José Cavalcante Souza	O veículo está bloqueado		Status	0	NÃO	-17,5852	-52,5548
	11/05/2024 21:06:44	GO - MINEIROS - Rua José Cavalcante Souza	A sirene está ligada		Alerta de Software	0	NÃO	-17,5852	-52,5548
	11/05/2024 21:06:44	GO - MINEIROS - Rua José Cavalcante Souza	Parada do Veículo		Alerta de Software	0	NÃO	-17,5852	-52,5548
	11/05/2024 21:04:44	GO - MINEIROS - Rua José Cavalcante Souza	A sirene está ligada		Alerta de Software	0	NÃO	-17,5852	-52,5548
	11/05/2024 21:04:44	GO - MINEIROS - Rua José Cavalcante Souza	Parada do Veículo		Alerta de Software	0	NÃO	-17,5852	-52,5548
	11/05/2024 21:04:44	GO - MINEIROS - Rua José Cavalcante Souza	O veículo está bloqueado		Status	0	NÃO	-17,5852	-52,5548
	11/05/2024 21:04:44	GO - MINEIROS - Rua José Cavalcante Souza	A sirene está ligada		Status	0	NÃO	-17,5852	-52,5548
	11/05/2024 21:02:44	GO - MINEIROS - Rua José Cavalcante Souza	A sirene está ligada		Status	0	NÃO	-17,5852	-52,5548
	11/05/2024 21:02:44	GO - MINEIROS - Rua José Cavalcante Souza	O veículo está bloqueado		Status	0	NÃO	-17,5852	-52,5548
	11/05/2024 21:02:44	GO - MINEIROS - Rua José Cavalcante Souza	A sirene está ligada		Alerta de Software	0	NÃO	-17,5852	-52,5548
	11/05/2024 21:02:44	GO - MINEIROS - Rua José Cavalcante Souza	Parada do Veículo		Alerta de Software	0	NÃO	-17,5852	-52,5548
	11/05/2024 21:00:44	GO - MINEIROS - Rua José Cavalcante Souza	A sirene está ligada		Alerta de Software	0	NÃO	-17,5852	-52,5548
	11/05/2024 21:00:44	GO - MINEIROS - Rua José Cavalcante Souza	Parada do Veículo		Alerta de Software	0	NÃO	-17,5852	-52,5548
	11/05/2024 21:00:44	GO - MINEIROS - Rua José Cavalcante Souza	O veículo está bloqueado		Status	0	NÃO	-17,5852	-52,5548
	11/05/2024 21:00:44	GO - MINEIROS - Rua José Cavalcante Souza	A sirene está ligada		Status	0	NÃO	-17,5852	-52,5548
	11/05/2024 20:58:44	GO - MINEIROS - Rua José Cavalcante Souza	A sirene está ligada		Status	0	NÃO	-17,5852	-52,5548
	11/05/2024 20:58:44	GO - MINEIROS - Rua José Cavalcante Souza	O veículo está bloqueado		Status	0	NÃO	-17,5852	-52,5548
	11/05/2024 20:58:44	GO - MINEIROS - Rua José Cavalcante Souza	A sirene está ligada		Alerta de Software	0	NÃO	-17,5852	-52,5548
	11/05/2024 20:58:44	GO - MINEIROS - Rua José Cavalcante Souza	Parada do Veículo		Alerta de Software	0	NÃO	-17,5852	-52,5548
	11/05/2024 20:56:44	GO - MINEIROS - Rua José Cavalcante Souza	A sirene está ligada		Alerta de Software	0	NÃO	-17,5852	-52,5548
	11/05/2024 20:56:44	GO - MINEIROS - Rua José Cavalcante Souza	Parada do Veículo		Alerta de Software	0	NÃO	-17,5852	-52,5548
	11/05/2024 20:56:44	GO - MINEIROS - Rua José Cavalcante Souza	O veículo está bloqueado		Status	0	NÃO	-17,5852	-52,5548
	11/05/2024 20:56:44	GO - MINEIROS - Rua José Cavalcante Souza	A sirene está ligada		Status	0	NÃO	-17,5852	-52,5548
	11/05/2024 20:54:44	GO - MINEIROS - Rua José Cavalcante Souza	A sirene está ligada		Status	0	NÃO	-17,5852	-52,5548
	11/05/2024 20:54:44	GO - MINEIROS - Rua José Cavalcante Souza	O veículo está bloqueado		Status	0	NÃO	-17,5852	-52,5548
	11/05/2024 20:54:44	GO - MINEIROS - Rua José Cavalcante Souza	A sirene está ligada		Alerta de Software	0	NÃO	-17,5852	-52,5548
	11/05/2024 20:54:44	GO - MINEIROS - Rua José Cavalcante Souza	Parada do Veículo		Alerta de Software	0	NÃO	-17,5852	-52,5548

RELATÓRIO ANALÍTICO POR VEÍCULO






































Período: 10/05/2024 00:00:00 à 17/05/2024 00:00:00

Identificador: DVN4H08 LUIZ SC R 450 2021

Placa: DVN4H08

- Legenda:**
-  Mensagens enviadas do Veículo (Veículo -> Central)
 -  Mensagens enviadas do Veículo (Controle de Jornada Cliente)
 -  Mensagens enviadas da Central (Central -> Veículo)



Sentido:	Data e Hora:	Localização:	Mensagem:	Modo Emergência	Tipo Mensagem:	Vel. (Km/h)	Log ?	Latitude	Longitude
	11/05/2024 20:52:44	GO - MINEIROS - Rua José Cavalcante Souza	Parada do Veículo		Alerta de Software	0	NÃO	-17,5852	-52,5548
	11/05/2024 20:52:44	GO - MINEIROS - Rua José Cavalcante Souza	A sirene está ligada		Alerta de Software	0	NÃO	-17,5852	-52,5548
	11/05/2024 20:52:44	GO - MINEIROS - Rua José Cavalcante Souza	O veículo está bloqueado		Status	0	NÃO	-17,5852	-52,5548
	11/05/2024 20:52:44	GO - MINEIROS - Rua José Cavalcante Souza	A sirene está ligada		Status	0	NÃO	-17,5852	-52,5548
	11/05/2024 20:50:44	GO - MINEIROS - Rua José Cavalcante Souza	A sirene está ligada		Status	0	NÃO	-17,5852	-52,5548
	11/05/2024 20:50:44	GO - MINEIROS - Rua José Cavalcante Souza	O veículo está bloqueado		Status	0	NÃO	-17,5852	-52,5548
	11/05/2024 20:50:44	GO - MINEIROS - Rua José Cavalcante Souza	A sirene está ligada		Alerta de Software	0	NÃO	-17,5852	-52,5548
	11/05/2024 20:50:44	GO - MINEIROS - Rua José Cavalcante Souza	Parada do Veículo		Alerta de Software	0	NÃO	-17,5852	-52,5548
	11/05/2024 20:50:39	GO - MINEIROS - Rua José Cavalcante Souza			Posição Normal	0	NÃO	-17,5852	-52,5548
	11/05/2024 20:48:44	GO - MINEIROS - Rua José Cavalcante Souza	A sirene está ligada		Alerta de Software	0	NÃO	-17,5852	-52,5548
	11/05/2024 20:48:44	GO - MINEIROS - Rua José Cavalcante Souza	Parada do Veículo		Alerta de Software	0	NÃO	-17,5852	-52,5548
	11/05/2024 20:48:44	GO - MINEIROS - Rua José Cavalcante Souza	O veículo está bloqueado		Status	0	NÃO	-17,5852	-52,5548
	11/05/2024 20:48:44	GO - MINEIROS - Rua José Cavalcante Souza	A sirene está ligada		Status	0	NÃO	-17,5852	-52,5548
	11/05/2024 20:46:44	GO - MINEIROS - Rua José Cavalcante Souza	A sirene está ligada		Status	0	NÃO	-17,5852	-52,5548
	11/05/2024 20:46:44	GO - MINEIROS - Rua José Cavalcante Souza	O veículo está bloqueado		Status	0	NÃO	-17,5852	-52,5548
	11/05/2024 20:46:44	GO - MINEIROS - Rua José Cavalcante Souza	A sirene está ligada		Alerta de Software	0	NÃO	-17,5852	-52,5548
	11/05/2024 20:46:44	GO - MINEIROS - Rua José Cavalcante Souza	Parada do Veículo		Alerta de Software	0	NÃO	-17,5852	-52,5548
	11/05/2024 20:44:44	GO - MINEIROS - Rua José Cavalcante Souza	A sirene está ligada		Alerta de Software	0	NÃO	-17,5852	-52,5548
	11/05/2024 20:44:44	GO - MINEIROS - Rua José Cavalcante Souza	Parada do Veículo		Alerta de Software	0	NÃO	-17,5852	-52,5548
	11/05/2024 20:44:44	GO - MINEIROS - Rua José Cavalcante Souza	O veículo está bloqueado		Status	0	NÃO	-17,5852	-52,5548
	11/05/2024 20:44:44	GO - MINEIROS - Rua José Cavalcante Souza	A sirene está ligada		Status	0	NÃO	-17,5852	-52,5548
	11/05/2024 20:42:44	GO - MINEIROS - Rua José Cavalcante Souza	A sirene está ligada		Status	0	NÃO	-17,5852	-52,5548
	11/05/2024 20:42:44	GO - MINEIROS - Rua José Cavalcante Souza	O veículo está bloqueado		Status	0	NÃO	-17,5852	-52,5548
	11/05/2024 20:42:44	GO - MINEIROS - Rua José Cavalcante Souza	A sirene está ligada		Alerta de Software	0	NÃO	-17,5852	-52,5548
	11/05/2024 20:42:44	GO - MINEIROS - Rua José Cavalcante Souza	Parada do Veículo		Alerta de Software	0	NÃO	-17,5852	-52,5548
	11/05/2024 20:40:44	GO - MINEIROS - Rua José Cavalcante Souza	A sirene está ligada		Alerta de Software	0	NÃO	-17,5852	-52,5548
	11/05/2024 20:40:44	GO - MINEIROS - Rua José Cavalcante Souza	Parada do Veículo		Alerta de Software	0	NÃO	-17,5852	-52,5548
	11/05/2024 20:40:44	GO - MINEIROS - Rua José Cavalcante Souza	O veículo está bloqueado		Status	0	NÃO	-17,5852	-52,5548
	11/05/2024 20:40:44	GO - MINEIROS - Rua José Cavalcante Souza	A sirene está ligada		Status	0	NÃO	-17,5852	-52,5548
	11/05/2024 20:38:44	GO - MINEIROS - Rua José Cavalcante Souza	A sirene está ligada		Status	0	NÃO	-17,5852	-52,5548
	11/05/2024 20:38:44	GO - MINEIROS - Rua José Cavalcante Souza	O veículo está bloqueado		Status	0	NÃO	-17,5852	-52,5548
	11/05/2024 20:38:44	GO - MINEIROS - Rua José Cavalcante Souza	A sirene está ligada		Alerta de Software	0	NÃO	-17,5852	-52,5548
	11/05/2024 20:38:44	GO - MINEIROS - Rua José Cavalcante Souza	Parada do Veículo		Alerta de Software	0	NÃO	-17,5852	-52,5548
	11/05/2024 20:36:44	GO - MINEIROS - Rua José Cavalcante Souza	A sirene está ligada		Alerta de Software	0	NÃO	-17,5852	-52,5548
	11/05/2024 20:36:44	GO - MINEIROS - Rua José Cavalcante Souza	Parada do Veículo		Alerta de Software	0	NÃO	-17,5852	-52,5548
	11/05/2024 20:36:44	GO - MINEIROS - Rua José Cavalcante Souza	O veículo está bloqueado		Status	0	NÃO	-17,5852	-52,5548
	11/05/2024 20:36:44	GO - MINEIROS - Rua José Cavalcante Souza	A sirene está ligada		Status	0	NÃO	-17,5852	-52,5548

RELATÓRIO ANALÍTICO POR VEÍCULO






































Período: 10/05/2024 00:00:00 à 17/05/2024 00:00:00

Identificador: DVN4H08 LUIZ SC R 450 2021

Placa: DVN4H08

- Legenda:**
-  Mensagens enviadas do Veículo (Veículo -> Central)
 -  Mensagens enviadas do Veículo (Controle de Jornada Cliente)
 -  Mensagens enviadas da Central (Central -> Veículo)



Sentido:	Data e Hora:	Localização:	Mensagem:	Modo Emergência	Tipo Mensagem:	Vel. (Km/h)	Log ?	Latitude	Longitude
	11/05/2024 20:34:44	GO - MINEIROS - Rua José Cavalcante Souza	A sirene está ligada		Status	0	NÃO	-17,5852	-52,5548
	11/05/2024 20:34:44	GO - MINEIROS - Rua José Cavalcante Souza	O veículo está bloqueado		Status	0	NÃO	-17,5852	-52,5548
	11/05/2024 20:34:44	GO - MINEIROS - Rua José Cavalcante Souza	A sirene está ligada		Alerta de Software	0	NÃO	-17,5852	-52,5548
	11/05/2024 20:34:44	GO - MINEIROS - Rua José Cavalcante Souza	Parada do Veículo		Alerta de Software	0	NÃO	-17,5852	-52,5548
	11/05/2024 20:32:44	GO - MINEIROS - Rua José Cavalcante Souza	A sirene está ligada		Alerta de Software	0	NÃO	-17,5852	-52,5548
	11/05/2024 20:32:44	GO - MINEIROS - Rua José Cavalcante Souza	Parada do Veículo		Alerta de Software	0	NÃO	-17,5852	-52,5548
	11/05/2024 20:32:44	GO - MINEIROS - Rua José Cavalcante Souza	O veículo está bloqueado		Status	0	NÃO	-17,5852	-52,5548
	11/05/2024 20:32:44	GO - MINEIROS - Rua José Cavalcante Souza	A sirene está ligada		Status	0	NÃO	-17,5852	-52,5548
	11/05/2024 20:30:44	GO - MINEIROS - Rua José Cavalcante Souza	A sirene está ligada		Status	0	NÃO	-17,5852	-52,5548
	11/05/2024 20:30:44	GO - MINEIROS - Rua José Cavalcante Souza	O veículo está bloqueado		Status	0	NÃO	-17,5852	-52,5548
	11/05/2024 20:30:44	GO - MINEIROS - Rua José Cavalcante Souza	A sirene está ligada		Alerta de Software	0	NÃO	-17,5852	-52,5548
	11/05/2024 20:30:44	GO - MINEIROS - Rua José Cavalcante Souza	Parada do Veículo		Alerta de Software	0	NÃO	-17,5852	-52,5548
	11/05/2024 20:28:44	GO - MINEIROS - Rua José Cavalcante Souza	A sirene está ligada		Alerta de Software	0	NÃO	-17,5852	-52,5548
	11/05/2024 20:28:44	GO - MINEIROS - Rua José Cavalcante Souza	Parada do Veículo		Alerta de Software	0	NÃO	-17,5852	-52,5548
	11/05/2024 20:28:44	GO - MINEIROS - Rua José Cavalcante Souza	O veículo está bloqueado		Status	0	NÃO	-17,5852	-52,5548
	11/05/2024 20:28:44	GO - MINEIROS - Rua José Cavalcante Souza	A sirene está ligada		Status	0	NÃO	-17,5852	-52,5548
	11/05/2024 20:26:44	GO - MINEIROS - Rua José Cavalcante Souza	A sirene está ligada		Status	0	NÃO	-17,5852	-52,5548
	11/05/2024 20:26:44	GO - MINEIROS - Rua José Cavalcante Souza	O veículo está bloqueado		Status	0	NÃO	-17,5852	-52,5548
	11/05/2024 20:26:44	GO - MINEIROS - Rua José Cavalcante Souza	A sirene está ligada		Alerta de Software	0	NÃO	-17,5852	-52,5548
	11/05/2024 20:26:44	GO - MINEIROS - Rua José Cavalcante Souza	Parada do Veículo		Alerta de Software	0	NÃO	-17,5852	-52,5548
	11/05/2024 20:24:44	GO - MINEIROS - Rua José Cavalcante Souza	A sirene está ligada		Alerta de Software	0	NÃO	-17,5852	-52,5548
	11/05/2024 20:24:44	GO - MINEIROS - Rua José Cavalcante Souza	Parada do Veículo		Alerta de Software	0	NÃO	-17,5852	-52,5548
	11/05/2024 20:24:44	GO - MINEIROS - Rua José Cavalcante Souza	O veículo está bloqueado		Status	0	NÃO	-17,5852	-52,5548
	11/05/2024 20:24:44	GO - MINEIROS - Rua José Cavalcante Souza	A sirene está ligada		Status	0	NÃO	-17,5852	-52,5548
	11/05/2024 20:22:44	GO - MINEIROS - Rua José Cavalcante Souza	A sirene está ligada		Status	0	NÃO	-17,5852	-52,5548
	11/05/2024 20:22:44	GO - MINEIROS - Rua José Cavalcante Souza	O veículo está bloqueado		Status	0	NÃO	-17,5852	-52,5548
	11/05/2024 20:22:44	GO - MINEIROS - Rua José Cavalcante Souza	A sirene está ligada		Alerta de Software	0	NÃO	-17,5852	-52,5548
	11/05/2024 20:22:44	GO - MINEIROS - Rua José Cavalcante Souza	Parada do Veículo		Alerta de Software	0	NÃO	-17,5852	-52,5548
	11/05/2024 20:20:44	GO - MINEIROS - Rua José Cavalcante Souza	A sirene está ligada		Alerta de Software	0	NÃO	-17,5852	-52,5548
	11/05/2024 20:20:44	GO - MINEIROS - Rua José Cavalcante Souza	Parada do Veículo		Alerta de Software	0	NÃO	-17,5852	-52,5548
	11/05/2024 20:20:44	GO - MINEIROS - Rua José Cavalcante Souza	O veículo está bloqueado		Status	0	NÃO	-17,5852	-52,5548
	11/05/2024 20:20:44	GO - MINEIROS - Rua José Cavalcante Souza	A sirene está ligada		Status	0	NÃO	-17,5852	-52,5548
	11/05/2024 20:18:44	GO - MINEIROS - Rua José Cavalcante Souza	A sirene está ligada		Status	0	NÃO	-17,5851	-52,5548
	11/05/2024 20:18:44	GO - MINEIROS - Rua José Cavalcante Souza	O veículo está bloqueado		Status	0	NÃO	-17,5851	-52,5548
	11/05/2024 20:18:44	GO - MINEIROS - Rua José Cavalcante Souza	A sirene está ligada		Alerta de Software	0	NÃO	-17,5851	-52,5548
	11/05/2024 20:18:44	GO - MINEIROS - Rua José Cavalcante Souza	Parada do Veículo		Alerta de Software	0	NÃO	-17,5851	-52,5548
	11/05/2024 20:16:44	GO - MINEIROS - Rua José Cavalcante Souza	A sirene está ligada		Alerta de Software	0	NÃO	-17,5851	-52,5548

RELATÓRIO ANALÍTICO POR VEÍCULO






































Período: 10/05/2024 00:00:00 à 17/05/2024 00:00:00

Identificador: DVN4H08 LUIZ SC R 450 2021

Placa: DVN4H08

- Legenda:**
-  Mensagens enviadas do Veículo (Veículo -> Central)
 -  Mensagens enviadas do Veículo (Controle de Jornada Cliente)
 -  Mensagens enviadas da Central (Central -> Veículo)



Sentido:	Data e Hora:	Localização:	Mensagem:	Modo Emergência	Tipo Mensagem:	Vel. (Km/h)	Log ?	Latitude	Longitude
	11/05/2024 20:16:44	GO - MINEIROS - Rua José Cavalcante Souza	Parada do Veículo		Alerta de Software	0	NÃO	-17,5851	-52,5548
	11/05/2024 20:16:44	GO - MINEIROS - Rua José Cavalcante Souza	O veículo está bloqueado		Status	0	NÃO	-17,5851	-52,5548
	11/05/2024 20:16:44	GO - MINEIROS - Rua José Cavalcante Souza	A sirene está ligada		Status	0	NÃO	-17,5851	-52,5548
	11/05/2024 20:14:44	GO - MINEIROS - Rua José Cavalcante Souza	A sirene está ligada		Status	0	NÃO	-17,5851	-52,5548
	11/05/2024 20:14:44	GO - MINEIROS - Rua José Cavalcante Souza	O veículo está bloqueado		Status	0	NÃO	-17,5851	-52,5548
	11/05/2024 20:14:44	GO - MINEIROS - Rua José Cavalcante Souza	Parada do Veículo		Alerta de Software	0	NÃO	-17,5851	-52,5548
	11/05/2024 20:14:44	GO - MINEIROS - Rua José Cavalcante Souza	A sirene está ligada		Alerta de Software	0	NÃO	-17,5851	-52,5548
	11/05/2024 20:12:45	GO - MINEIROS - Rua José Cavalcante Souza	A sirene está ligada		Alerta de Software	0	NÃO	-17,5851	-52,5548
	11/05/2024 20:12:45	GO - MINEIROS - Rua José Cavalcante Souza	Parada do Veículo		Alerta de Software	0	NÃO	-17,5851	-52,5548
	11/05/2024 20:12:45	GO - MINEIROS - Rua José Cavalcante Souza	A sirene está ligada		Status	0	NÃO	-17,5851	-52,5548
	11/05/2024 20:12:45	GO - MINEIROS - Rua José Cavalcante Souza	O veículo está bloqueado		Status	0	NÃO	-17,5851	-52,5548
	11/05/2024 20:12:45	GO - MINEIROS - Rua José Cavalcante Souza	Porta do Carona aberta		Status	0	NÃO	-17,5851	-52,5548
	11/05/2024 20:10:45	GO - MINEIROS - Rua José Cavalcante Souza	Porta do Carona aberta		Status	0	NÃO	-17,5851	-52,5549
	11/05/2024 20:10:45	GO - MINEIROS - Rua José Cavalcante Souza	O veículo está bloqueado		Status	0	NÃO	-17,5851	-52,5549
	11/05/2024 20:10:45	GO - MINEIROS - Rua José Cavalcante Souza	A sirene está ligada		Status	0	NÃO	-17,5851	-52,5549
	11/05/2024 20:10:45	GO - MINEIROS - Rua José Cavalcante Souza	A sirene está ligada		Alerta de Software	0	NÃO	-17,5851	-52,5549
	11/05/2024 20:10:45	GO - MINEIROS - Rua José Cavalcante Souza	Parada do Veículo		Alerta de Software	0	NÃO	-17,5851	-52,5549
	11/05/2024 20:08:45	GO - MINEIROS - Rua José Cavalcante Souza	A sirene está ligada		Alerta de Software	0	NÃO	-17,5851	-52,5549
	11/05/2024 20:08:45	GO - MINEIROS - Rua José Cavalcante Souza	Parada do Veículo		Alerta de Software	0	NÃO	-17,5851	-52,5549
	11/05/2024 20:08:45	GO - MINEIROS - Rua José Cavalcante Souza	A sirene está ligada		Status	0	NÃO	-17,5851	-52,5549
	11/05/2024 20:08:45	GO - MINEIROS - Rua José Cavalcante Souza	O veículo está bloqueado		Status	0	NÃO	-17,5851	-52,5549
	11/05/2024 20:08:45	GO - MINEIROS - Rua José Cavalcante Souza	Porta do Carona aberta		Status	0	NÃO	-17,5851	-52,5549
	11/05/2024 20:08:45	GO - MINEIROS - Rua José Cavalcante Souza	Porta do Motorista aberta		Status	0	NÃO	-17,5851	-52,5549
	11/05/2024 20:07:41	GO - MINEIROS - Rua José Cavalcante Souza	O veículo está bloqueado		Status	0	NÃO	-17,5852	-52,5549
	11/05/2024 20:07:41	GO - MINEIROS - Rua José Cavalcante Souza	Porta do Motorista aberta		Status	0	NÃO	-17,5852	-52,5549
	11/05/2024 20:07:41	GO - MINEIROS - Rua José Cavalcante Souza	Porta do Carona aberta		Evento	0	NÃO	-17,5852	-52,5549
	11/05/2024 20:07:41	GO - MINEIROS - Rua José Cavalcante Souza	A sirene está ligada		Status	0	NÃO	-17,5852	-52,5549
	11/05/2024 20:07:41	GO - MINEIROS - Rua José Cavalcante Souza	A sirene está ligada		Alerta de Software	0	NÃO	-17,5852	-52,5549
	11/05/2024 20:07:41	GO - MINEIROS - Rua José Cavalcante Souza	Parada do Veículo		Alerta de Software	0	NÃO	-17,5852	-52,5549
	11/05/2024 20:06:45	GO - MINEIROS - Rua José Cavalcante Souza	A sirene está ligada		Alerta de Software	0	NÃO	-17,5852	-52,5549
	11/05/2024 20:06:45	GO - MINEIROS - Rua José Cavalcante Souza	Parada do Veículo		Alerta de Software	0	NÃO	-17,5852	-52,5549
	11/05/2024 20:06:45	GO - MINEIROS - Rua José Cavalcante Souza	O veículo está bloqueado		Status	0	NÃO	-17,5852	-52,5549
	11/05/2024 20:06:45	GO - MINEIROS - Rua José Cavalcante Souza	A sirene está ligada		Status	0	NÃO	-17,5852	-52,5549
	11/05/2024 20:06:45	GO - MINEIROS - Rua José Cavalcante Souza	Porta do Motorista aberta		Status	0	NÃO	-17,5852	-52,5549
	11/05/2024 20:04:45	GO - MINEIROS - Rua José Cavalcante Souza	Porta do Motorista aberta		Status	0	NÃO	-17,5852	-52,5549
	11/05/2024 20:04:45	GO - MINEIROS - Rua José Cavalcante Souza	A sirene está ligada		Status	0	NÃO	-17,5852	-52,5549
	11/05/2024 20:04:45	GO - MINEIROS - Rua José Cavalcante Souza	O veículo está bloqueado		Status	0	NÃO	-17,5852	-52,5549

RELATÓRIO ANALÍTICO POR VEÍCULO






































Período: 10/05/2024 00:00:00 à 17/05/2024 00:00:00

Identificador: DVN4H08 LUIZ SC R 450 2021

Placa: DVN4H08

- Legenda:**
-  Mensagens enviadas do Veículo (Veículo -> Central)
 -  Mensagens enviadas do Veículo (Controle de Jornada Cliente)
 -  Mensagens enviadas da Central (Central -> Veículo)



Sentido:	Data e Hora:	Localização:	Mensagem:	Modo Emergência	Tipo Mensagem:	Vel. (Km/h)	Log ?	Latitude	Longitude
	11/05/2024 20:04:45	GO - MINEIROS - Rua José Cavalcante Souza	A sirene está ligada		Alerta de Software	0	NÃO	-17,5852	-52,5549
	11/05/2024 20:04:45	GO - MINEIROS - Rua José Cavalcante Souza	Parada do Veículo		Alerta de Software	0	NÃO	-17,5852	-52,5549
	11/05/2024 20:02:45	GO - MINEIROS - Rua José Cavalcante Souza	A sirene está ligada		Alerta de Software	0	NÃO	-17,5852	-52,5549
	11/05/2024 20:02:45	GO - MINEIROS - Rua José Cavalcante Souza	Parada do Veículo		Alerta de Software	0	NÃO	-17,5852	-52,5549
	11/05/2024 20:02:45	GO - MINEIROS - Rua José Cavalcante Souza	O veículo está bloqueado		Status	0	NÃO	-17,5852	-52,5549
	11/05/2024 20:02:45	GO - MINEIROS - Rua José Cavalcante Souza	A sirene está ligada		Status	0	NÃO	-17,5852	-52,5549
	11/05/2024 20:02:45	GO - MINEIROS - Rua José Cavalcante Souza	Porta do Motorista aberta		Status	0	NÃO	-17,5852	-52,5549
	11/05/2024 20:00:45	GO - MINEIROS - Rua José Cavalcante Souza	Porta do Motorista aberta		Status	0	NÃO	-17,5852	-52,5549
	11/05/2024 20:00:45	GO - MINEIROS - Rua José Cavalcante Souza	A sirene está ligada		Status	0	NÃO	-17,5852	-52,5549
	11/05/2024 20:00:45	GO - MINEIROS - Rua José Cavalcante Souza	O veículo está bloqueado		Status	0	NÃO	-17,5852	-52,5549
	11/05/2024 20:00:45	GO - MINEIROS - Rua José Cavalcante Souza	A sirene está ligada		Alerta de Software	0	NÃO	-17,5852	-52,5549
	11/05/2024 20:00:45	GO - MINEIROS - Rua José Cavalcante Souza	Parada do Veículo		Alerta de Software	0	NÃO	-17,5852	-52,5549
	11/05/2024 19:59:07	GO - MINEIROS - Rua José Cavalcante Souza	A sirene está ligada		Alerta de Software	0	NÃO	-17,5852	-52,5549
	11/05/2024 19:59:07	GO - MINEIROS - Rua José Cavalcante Souza	Parada do Veículo		Alerta de Software	0	NÃO	-17,5852	-52,5549
	11/05/2024 19:59:07	GO - MINEIROS - Rua José Cavalcante Souza	A sirene está ligada		Status	0	NÃO	-17,5852	-52,5549
	11/05/2024 19:59:07	GO - MINEIROS - Rua José Cavalcante Souza	Porta do Motorista aberta		Evento	0	NÃO	-17,5852	-52,5549
	11/05/2024 19:59:07	GO - MINEIROS - Rua José Cavalcante Souza	O veículo está bloqueado		Status	0	NÃO	-17,5852	-52,5549
	11/05/2024 19:58:45	GO - MINEIROS - Rua José Cavalcante Souza	O veículo está bloqueado		Status	0	NÃO	-17,5852	-52,5549
	11/05/2024 19:58:45	GO - MINEIROS - Rua José Cavalcante Souza	A sirene está ligada		Status	0	NÃO	-17,5852	-52,5549
	11/05/2024 19:58:45	GO - MINEIROS - Rua José Cavalcante Souza	A sirene está ligada		Alerta de Software	0	NÃO	-17,5852	-52,5549
	11/05/2024 19:58:45	GO - MINEIROS - Rua José Cavalcante Souza	Parada do Veículo		Alerta de Software	0	NÃO	-17,5852	-52,5549
	11/05/2024 19:56:45	GO - MINEIROS - Rua José Cavalcante Souza	A sirene está ligada		Alerta de Software	0	NÃO	-17,5852	-52,5549
	11/05/2024 19:56:45	GO - MINEIROS - Rua José Cavalcante Souza	Parada do Veículo		Alerta de Software	0	NÃO	-17,5852	-52,5549
	11/05/2024 19:56:45	GO - MINEIROS - Rua José Cavalcante Souza	A sirene está ligada		Status	0	NÃO	-17,5852	-52,5549
	11/05/2024 19:56:45	GO - MINEIROS - Rua José Cavalcante Souza	O veículo está bloqueado		Status	0	NÃO	-17,5852	-52,5549
	11/05/2024 19:54:48	GO - MINEIROS - Rua José Cavalcante Souza	A sirene está ligada		Status	0	NÃO	-17,5852	-52,5549
	11/05/2024 19:54:48	GO - MINEIROS - Rua José Cavalcante Souza	O veículo está bloqueado		Status	0	NÃO	-17,5852	-52,5549
	11/05/2024 19:54:48	GO - MINEIROS - Rua José Cavalcante Souza	Porta do Motorista aberta		Evento	0	NÃO	-17,5852	-52,5549
	11/05/2024 19:54:48	GO - MINEIROS - Rua José Cavalcante Souza	A sirene está ligada		Alerta de Software	0	NÃO	-17,5852	-52,5549
	11/05/2024 19:54:48	GO - MINEIROS - Rua José Cavalcante Souza	Parada do Veículo		Alerta de Software	0	NÃO	-17,5852	-52,5549
	11/05/2024 19:54:45	GO - MINEIROS - Rua José Cavalcante Souza	A sirene está ligada		Status	0	NÃO	-17,5852	-52,5549
	11/05/2024 19:54:45	GO - MINEIROS - Rua José Cavalcante Souza	O veículo está bloqueado		Status	0	NÃO	-17,5852	-52,5549
	11/05/2024 19:54:16	GO - MINEIROS - Rua José Cavalcante Souza	A sirene está ligada		Status	0	NÃO	-17,5852	-52,5549
	11/05/2024 19:54:16	GO - MINEIROS - Rua José Cavalcante Souza	Senha identificada, condutor LUCAS CARDOSO DA COSTA		Evento	0	NÃO	-17,5852	-52,5549
	11/05/2024 19:54:16	GO - MINEIROS - Rua José Cavalcante Souza	O veículo está bloqueado		Status	0	NÃO	-17,5852	-52,5549
	11/05/2024 19:54:04	GO - MINEIROS - Rua José Cavalcante Souza	O veículo está bloqueado		Status	0	NÃO	-17,5852	-52,5549
	11/05/2024 19:54:04	GO - MINEIROS - Rua José Cavalcante Souza	A sirene está ligada		Status	0	NÃO	-17,5852	-52,5549

RELATÓRIO ANALÍTICO POR VEÍCULO





































Período: 10/05/2024 00:00:00 à 17/05/2024 00:00:00

Identificador: DVN4H08 LUIZ SC R 450 2021

Placa: DVN4H08




- Legenda:**
-  Mensagens enviadas do Veículo (Veículo -> Central)
 -  Mensagens enviadas do Veículo (Controle de Jornada Cliente)
 -  Mensagens enviadas da Central (Central -> Veículo)








































Sentido:	Data e Hora:	Localização:	Mensagem:	Modo Emergência	Tipo Mensagem:	Vel. (Km/h)	Log ?	Latitude	Longitude
	11/05/2024 19:54:04	GO - MINEIROS - Rua José Cavalcante Souza	Ignição desligada		Evento	0	NÃO	-17,5852	-52,5549
	11/05/2024 19:53:59	GO - MINEIROS - Rua José Cavalcante Souza	PARADA FISCALIZACAO PARADA FISCALIZACAO		Macro		NÃO	-17,5852	-52,5549
	11/05/2024 19:53:44	GO - MINEIROS - Rua José Cavalcante Souza	Ignição ligada		Status	1	NÃO	-17,5852	-52,5549
	11/05/2024 19:53:44	GO - MINEIROS - Rua José Cavalcante Souza	A sirene está ligada		Status	1	NÃO	-17,5852	-52,5549
	11/05/2024 19:53:44	GO - MINEIROS - Rua José Cavalcante Souza	Senha identificada, condutor LUCAS CARDOSO DA COSTA		Evento	1	NÃO	-17,5852	-52,5549
	11/05/2024 19:53:44	GO - MINEIROS - Rua José Cavalcante Souza	O veículo está bloqueado		Status	1	NÃO	-17,5852	-52,5549
	11/05/2024 19:53:44	GO - MINEIROS - Rua José Cavalcante Souza	A sirene está ligada		Alerta de Software	1	NÃO	-17,5852	-52,5549
	11/05/2024 19:53:27	GO - MINEIROS - Rua José Cavalcante Souza	REINICIO DE VIAGEM REINICIO DE VIAGEM		Macro		NÃO	-17,5852	-52,5549
	11/05/2024 19:52:45	GO - MINEIROS - Rua José Cavalcante Souza	Ignição ligada		Status	1	NÃO	-17,5852	-52,5549
	11/05/2024 19:52:45	GO - MINEIROS - Rua José Cavalcante Souza	A sirene está ligada		Status	1	NÃO	-17,5852	-52,5549
	11/05/2024 19:52:45	GO - MINEIROS - Rua José Cavalcante Souza	O veículo está bloqueado		Status	1	NÃO	-17,5852	-52,5549
	11/05/2024 19:52:45	GO - MINEIROS - Rua José Cavalcante Souza	A sirene está ligada		Alerta de Software	1	NÃO	-17,5852	-52,5549
	11/05/2024 19:52:35	MENSAGEM ENVIADA PELA CENTRAL Enviada por: integração	Ligar Sirene		Comando		-		
	11/05/2024 19:52:33	MENSAGEM ENVIADA PELA CENTRAL Enviada por: integração	Ligar Bloqueio		Comando		-		
	11/05/2024 19:51:11	GO - MINEIROS - Rua José Cavalcante Souza	Parada do Veículo		Alerta de Software	0	NÃO	-17,5852	-52,5549
	11/05/2024 19:51:11	GO - MINEIROS - Rua José Cavalcante Souza	Ignição ligada		Evento	0	NÃO	-17,5852	-52,5549
	11/05/2024 19:50:45	GO - MINEIROS - Rua José Cavalcante Souza	Porta do Motorista aberta		Status	0	NÃO	-17,5852	-52,5549
	11/05/2024 19:50:45	GO - MINEIROS - Rua José Cavalcante Souza	Parada do Veículo		Alerta de Software	0	NÃO	-17,5852	-52,5549
	11/05/2024 19:50:19	GO - MINEIROS - Rua José Cavalcante Souza	Porta do Motorista aberta		Status	0	NÃO	-17,5852	-52,5549
	11/05/2024 19:50:19	GO - MINEIROS - Rua José Cavalcante Souza	Ignição desligada		Evento	0	NÃO	-17,5852	-52,5549
	11/05/2024 19:49:05	GO - MINEIROS - Rua José Cavalcante Souza	Porta do Motorista aberta		Evento	0	NÃO	-17,5852	-52,5549
	11/05/2024 19:49:05	GO - MINEIROS - Rua José Cavalcante Souza	Ignição ligada		Status	0	NÃO	-17,5852	-52,5549
	11/05/2024 19:49:05	GO - MINEIROS - Rua José Cavalcante Souza	Parada do Veículo		Alerta de Software	0	NÃO	-17,5852	-52,5549
	11/05/2024 19:48:48	GO - MINEIROS - Rua José Cavalcante Souza	Ignição ligada		Status	0	NÃO	-17,5852	-52,5549
	11/05/2024 19:48:48	GO - MINEIROS - Rua José Cavalcante Souza	Senha identificada, condutor LUCAS CARDOSO DA COSTA		Evento	0	NÃO	-17,5852	-52,5549
	11/05/2024 19:48:45	GO - MINEIROS - Rua José Cavalcante Souza	Ignição ligada		Status	0	NÃO	-17,5852	-52,5549
	11/05/2024 19:48:45	GO - MINEIROS - Rua José Cavalcante Souza	Parada do Veículo		Alerta de Software	0	NÃO	-17,5852	-52,5549
	11/05/2024 19:48:30	GO - MINEIROS - Rua José Cavalcante Souza	PARADA FISCALIZACAO PARADA FISCALIZACAO		Macro		NÃO	-17,5852	-52,5548
	11/05/2024 19:46:45	GO - MINEIROS - Rua José Cavalcante Souza	Ignição ligada		Status	2	NÃO	-17,5854	-52,5547
	11/05/2024 19:44:45	GO - MINEIROS - Próx. Rua José Cavalcante Souza	Ignição ligada		Status	8	NÃO	-17,5854	-52,5550
	11/05/2024 19:42:45	GO - MINEIROS - Avenida Corino José de Souza	Ignição ligada		Status	43	NÃO	-17,5835	-52,5494
	11/05/2024 19:40:45	GO - MINEIROS - BR-359	Ignição ligada		Status	38	NÃO	-17,5794	-52,5400
	11/05/2024 19:38:45	GO - MINEIROS - BR-359	Ignição ligada		Status	21	NÃO	-17,5785	-52,5326
	11/05/2024 19:36:45	GO - MINEIROS - BR-359	Ignição ligada		Status	56	NÃO	-17,5780	-52,5213
	11/05/2024 19:34:45	GO - MINEIROS - BR-364	Ignição ligada		Status	26	NÃO	-17,5793	-52,5165
	11/05/2024 19:32:45	GO - MINEIROS - BR-364	Ignição ligada		Status	24	NÃO	-17,5784	-52,5100

RELATÓRIO ANALÍTICO POR VEÍCULO

Período: 10/05/2024 00:00:00 à 17/05/2024 00:00:00
Identificador: DVN4H08 LUIZ SC R 450 2021
Placa: DVN4H08

- Legenda:**
-  Mensagens enviadas do Veículo (Veículo -> Central)
 -  Mensagens enviadas do Veículo (Controle de Jornada Cliente)
 -  Mensagens enviadas da Central (Central -> Veículo)



Sentido:	Data e Hora:	Localização:	Mensagem:	Modo Emergência	Tipo Mensagem:	Vel. (Km/h)	Log ?	Latitude	Longitude
	11/05/2024 19:30:45	GO - MINEIROS - BR-364	Ignição ligada		Status	75	NÃO	-17,5865	-52,4955
	11/05/2024 19:28:45	GO - MINEIROS - BR-364	Ignição ligada		Status	61	NÃO	-17,5904	-52,4746
	11/05/2024 19:26:45	GO - MINEIROS - BR-364	Ignição ligada		Status	83	NÃO	-17,5939	-52,4518
	11/05/2024 19:25:40	GO - MINEIROS - BR-364			Posição Normal	57	NÃO	-17,5968	-52,4393
	11/05/2024 19:24:45	GO - MINEIROS - BR-364	Ignição ligada		Status	60	NÃO	-17,6040	-52,4343
	11/05/2024 19:22:45	GO - MINEIROS - BR-364	Ignição ligada		Status	53	NÃO	-17,6120	-52,4195
	11/05/2024 19:20:45	GO - MINEIROS - BR-364	Ignição ligada		Status	40	NÃO	-17,6165	-52,4050
	11/05/2024 19:20:30	GO - MINEIROS - BR-364			Posição Normal	40	NÃO	-17,6165	-52,4034
	11/05/2024 19:18:45	GO - MINEIROS - BR-364	Ignição ligada		Status	41	NÃO	-17,6219	-52,3943
	11/05/2024 19:16:45	GO - MINEIROS - BR-364	Ignição ligada		Status	78	NÃO	-17,6293	-52,3805
	11/05/2024 19:14:45	GO - MINEIROS - BR-364	Ignição ligada		Status	25	SIM	-17,6395	-52,3708
	11/05/2024 19:12:45	GO - MINEIROS - BR-364	Ignição ligada		Status	48	SIM	-17,6474	-52,3631
	11/05/2024 19:10:45	GO - MINEIROS - BR-364	Ignição ligada		Status	68	SIM	-17,6582	-52,3446
	11/05/2024 19:08:45	GO - MINEIROS - BR-364	Ignição ligada		Status	42	SIM	-17,6695	-52,3347
	11/05/2024 19:06:45	GO - MINEIROS - BR-364	Ignição ligada		Status	72	SIM	-17,6675	-52,3195
	11/05/2024 19:05:34	GO - MINEIROS - BR-364			Posição Normal	73	NÃO	-17,6676	-52,3070
	11/05/2024 19:04:45	GO - MINEIROS - BR-364	Ignição ligada		Status	80	NÃO	-17,6702	-52,2979
	11/05/2024 19:02:45	GO - MINEIROS - BR-364	Ignição ligada		Status	74	NÃO	-17,6630	-52,2761
	11/05/2024 19:00:45	GO - MINEIROS - BR-364	Ignição ligada		Status	76	NÃO	-17,6705	-52,2532
	11/05/2024 18:58:45	GO - MINEIROS - BR-364	Ignição ligada		Status	48	NÃO	-17,6642	-52,2324
	11/05/2024 18:56:45	GO - JATAÍ - Próx. BR-364	Ignição ligada		Status	0	NÃO	-17,6647	-52,2303
	11/05/2024 18:56:45	GO - JATAÍ - Próx. BR-364	Parada do Veículo		Alerta de Software	0	NÃO	-17,6647	-52,2303
	11/05/2024 18:56:26	GO - JATAÍ - Próx. BR-364	Ignição ligada		Status	0	NÃO	-17,6647	-52,2303
	11/05/2024 18:56:26	GO - JATAÍ - Próx. BR-364	Senha identificada, condutor LUCAS CARDOSO DA COSTA		Evento	0	NÃO	-17,6647	-52,2303
	11/05/2024 18:56:13	GO - JATAÍ - Próx. BR-364	REINICIO DE VIAGEM REINICIO DE VIAGEM		Macro		NÃO	-17,6647	-52,2303
	11/05/2024 18:55:59	GO - JATAÍ - Próx. BR-364	Porta do Carona aberta		Status	0	NÃO	-17,6647	-52,2303
	11/05/2024 18:55:59	GO - JATAÍ - Próx. BR-364	Ignição ligada		Evento	0	NÃO	-17,6647	-52,2303
	11/05/2024 18:55:59	GO - JATAÍ - Próx. BR-364	Parada do Veículo		Alerta de Software	0	NÃO	-17,6647	-52,2303
	11/05/2024 18:55:46	GO - JATAÍ - Próx. BR-364	Porta do Motorista aberta		Status	0	NÃO	-17,6647	-52,2303
	11/05/2024 18:55:46	GO - JATAÍ - Próx. BR-364	Porta do Carona aberta		Evento	0	NÃO	-17,6647	-52,2303
	11/05/2024 18:55:37	GO - JATAÍ - Próx. BR-364	Porta do Motorista aberta		Evento	0	NÃO	-17,6647	-52,2303
	11/05/2024 18:54:45	GO - JATAÍ - Próx. BR-364	Parada do Veículo		Alerta de Software	0	NÃO	-17,6647	-52,2303
	11/05/2024 18:52:45	GO - JATAÍ - Próx. BR-364	Parada do Veículo		Alerta de Software	0	NÃO	-17,6647	-52,2303
	11/05/2024 18:50:45	GO - JATAÍ - Próx. BR-364	Parada do Veículo		Alerta de Software	0	NÃO	-17,6647	-52,2303
	11/05/2024 18:48:45	GO - JATAÍ - Próx. BR-364	Parada do Veículo		Alerta de Software	0	NÃO	-17,6647	-52,2303
	11/05/2024 18:46:45	GO - JATAÍ - Próx. BR-364	Parada do Veículo		Alerta de Software	0	NÃO	-17,6647	-52,2303
	11/05/2024 18:44:45	GO - JATAÍ - Próx. BR-364	Parada do Veículo		Alerta de Software	0	NÃO	-17,6647	-52,2303

RELATÓRIO ANALÍTICO POR VEÍCULO






































Período: 10/05/2024 00:00:00 à 17/05/2024 00:00:00

Identificador: DVN4H08 LUIZ SC R 450 2021

Placa: DVN4H08

- Legenda:**
-  Mensagens enviadas do Veículo (Veículo -> Central)
 -  Mensagens enviadas do Veículo (Controle de Jornada Cliente)
 -  Mensagens enviadas da Central (Central -> Veículo)



Sentido:	Data e Hora:	Localização:	Mensagem:	Modo Emergência	Tipo Mensagem:	Vel. (Km/h)	Log ?	Latitude	Longitude
	11/05/2024 18:42:45	GO - JATAÍ - Próx. BR-364	Parada do Veículo		Alerta de Software	0	NÃO	-17,6647	-52,2303
	11/05/2024 18:40:45	GO - JATAÍ - Próx. BR-364	Parada do Veículo		Alerta de Software	0	NÃO	-17,6647	-52,2303
	11/05/2024 18:38:45	GO - JATAÍ - Próx. BR-364	Parada do Veículo		Alerta de Software	0	NÃO	-17,6647	-52,2303
	11/05/2024 18:36:45	GO - JATAÍ - Próx. BR-364	Parada do Veículo		Alerta de Software	0	NÃO	-17,6647	-52,2303
	11/05/2024 18:34:45	GO - JATAÍ - Próx. BR-364	Parada do Veículo		Alerta de Software	0	NÃO	-17,6647	-52,2303
	11/05/2024 18:32:51	GO - JATAÍ - Próx. BR-364	Ignição desligada		Evento	0	NÃO	-17,6647	-52,2303
	11/05/2024 18:32:51	GO - JATAÍ - Próx. BR-364	Porta do Motorista aberta		Status	0	NÃO	-17,6647	-52,2303
	11/05/2024 18:32:51	GO - JATAÍ - Próx. BR-364	Parada do Veículo		Alerta de Software	0	NÃO	-17,6647	-52,2303
	11/05/2024 18:32:45	GO - JATAÍ - Próx. BR-364	Porta do Motorista aberta		Status	0	NÃO	-17,6647	-52,2303
	11/05/2024 18:32:45	GO - JATAÍ - Próx. BR-364	Porta do Carona aberta		Status	0	NÃO	-17,6647	-52,2303
	11/05/2024 18:32:45	GO - JATAÍ - Próx. BR-364	Ignição ligada		Status	0	NÃO	-17,6647	-52,2303
	11/05/2024 18:32:37	GO - JATAÍ - Próx. BR-364	Ignição ligada		Status	0	NÃO	-17,6647	-52,2303
	11/05/2024 18:32:37	GO - JATAÍ - Próx. BR-364	Porta do Carona aberta		Status	0	NÃO	-17,6647	-52,2303
	11/05/2024 18:32:37	GO - JATAÍ - Próx. BR-364	Porta do Motorista aberta		Evento	0	NÃO	-17,6647	-52,2303
	11/05/2024 18:32:23	GO - JATAÍ - Próx. BR-364	Porta do Carona aberta		Evento	0	NÃO	-17,6647	-52,2303
	11/05/2024 18:32:23	GO - JATAÍ - Próx. BR-364	Ignição ligada		Status	0	NÃO	-17,6647	-52,2303
	11/05/2024 18:32:01	GO - JATAÍ - Próx. BR-364	Ignição ligada		Status	4	NÃO	-17,6648	-52,2301
	11/05/2024 18:32:01	GO - JATAÍ - Próx. BR-364	Senha identificada, condutor LUCAS CARDOSO DA COSTA		Evento	4	NÃO	-17,6648	-52,2301
	11/05/2024 18:31:43	GO - JATAÍ - Próx. BR-364	PARADA FISCALIZACAO PARADA FISCALIZACAO		Macro		NÃO	-17,6649	-52,2299
	11/05/2024 18:30:45	GO - JATAÍ - BR-364	Ignição ligada		Status	52	NÃO	-17,6658	-52,2285
	11/05/2024 18:28:45	GO - JATAÍ - BR-364	Ignição ligada		Status	73	NÃO	-17,6790	-52,2111
	11/05/2024 18:26:45	GO - JATAÍ - BR-364	Ignição ligada		Status	78	NÃO	-17,6945	-52,1940
	11/05/2024 18:24:45	GO - JATAÍ - BR-364	Ignição ligada		Status	76	NÃO	-17,7103	-52,1763
	11/05/2024 18:22:45	GO - JATAÍ - BR-364	Ignição ligada		Status	73	NÃO	-17,7244	-52,1584
	11/05/2024 18:21:58	GO - JATAÍ - BR-364			Posição Normal	73	NÃO	-17,7273	-52,1501
	11/05/2024 18:20:45	GO - JATAÍ - BR-364	Ignição ligada		Status	75	NÃO	-17,7336	-52,1379
	11/05/2024 18:18:45	GO - JATAÍ - BR-364	Ignição ligada		Status	73	NÃO	-17,7520	-52,1247
	11/05/2024 18:16:45	GO - JATAÍ - BR-364	Ignição ligada		Status	75	NÃO	-17,7670	-52,1079
	11/05/2024 18:14:45	GO - JATAÍ - BR-364	Ignição ligada		Status	77	NÃO	-17,7823	-52,0907
	11/05/2024 18:12:45	GO - JATAÍ - BR-364	Ignição ligada		Status	85	NÃO	-17,7859	-52,0676
	11/05/2024 18:10:45	GO - JATAÍ - BR-364	Ignição ligada		Status	76	NÃO	-17,8002	-52,0480
	11/05/2024 18:08:45	GO - JATAÍ - BR-364	Ignição ligada		Status	62	NÃO	-17,8144	-52,0302
	11/05/2024 18:06:45	GO - JATAÍ - BR-364	Ignição ligada		Status	58	NÃO	-17,8164	-52,0098
	11/05/2024 18:04:45	GO - JATAÍ - BR-364	Ignição ligada		Status	78	NÃO	-17,8127	-51,9930
	11/05/2024 18:02:45	GO - JATAÍ - BR-364	Ignição ligada		Status	78	NÃO	-17,8184	-51,9694
	11/05/2024 18:00:45	GO - JATAÍ - BR-364	Ignição ligada		Status	76	NÃO	-17,8325	-51,9498
	11/05/2024 17:59:04	GO - JATAÍ - BR-364			Posição Normal	75	NÃO	-17,8414	-51,9330

RELATÓRIO ANALÍTICO POR VEÍCULO






































Período: 10/05/2024 00:00:00 à 17/05/2024 00:00:00

Identificador: DVN4H08 LUIZ SC R 450 2021

Placa: DVN4H08

- Legenda:**
-  Mensagens enviadas do Veículo (Veículo -> Central)
 -  Mensagens enviadas do Veículo (Controle de Jornada Cliente)
 -  Mensagens enviadas da Central (Central -> Veículo)



Sentido:	Data e Hora:	Localização:	Mensagem:	Modo Emergência	Tipo Mensagem:	Vel. (Km/h)	Log ?	Latitude	Longitude
	11/05/2024 17:58:45	GO - JATAÍ - BR-364	Ignição ligada		Status	75	NÃO	-17,8425	-51,9294
	11/05/2024 17:56:45	GO - JATAÍ - BR-364	Ignição ligada		Status	74	NÃO	-17,8522	-51,9076
	11/05/2024 17:56:16	GO - JATAÍ - BR-364			Posição Normal	63	NÃO	-17,8550	-51,9032
	11/05/2024 17:54:45	GO - JATAÍ - BR-364	Ignição ligada		Status	61	NÃO	-17,8630	-51,8906
	11/05/2024 17:52:45	GO - JATAÍ - BR-364	Ignição ligada		Status	75	SIM	-17,8731	-51,8755
	11/05/2024 17:50:45	GO - JATAÍ - BR-364	Ignição ligada		Status	76	SIM	-17,8875	-51,8615
	11/05/2024 17:48:45	GO - JATAÍ - BR-364	Ignição ligada		Status	51	SIM	-17,8906	-51,8425
	11/05/2024 17:46:45	GO - JATAÍ - BR-364	Ignição ligada		Status	39	SIM	-17,9034	-51,8324
	11/05/2024 17:46:43	GO - JATAÍ - BR-364			Posição Normal	38	NÃO	-17,9035	-51,8322
	11/05/2024 17:44:45	GO - JATAÍ - BR-364	Ignição ligada		Status	30	SIM	-17,9042	-51,8227
	11/05/2024 17:42:45	GO - JATAÍ - BR-364	Ignição ligada		Status	39	NÃO	-17,9082	-51,8124
	11/05/2024 17:40:45	GO - JATAÍ - BR-364	Ignição ligada		Status	79	NÃO	-17,9074	-51,7952
	11/05/2024 17:38:45	GO - JATAÍ - BR-364	Ignição ligada		Status	48	NÃO	-17,9106	-51,7720
	11/05/2024 17:37:13	GO - JATAÍ - BR-060			Posição Normal	32	NÃO	-17,9152	-51,7644
	11/05/2024 17:36:45	GO - JATAÍ - BR-060	Ignição ligada		Status	40	NÃO	-17,9152	-51,7619
	11/05/2024 17:34:45	GO - JATAÍ - BR-060	Ignição ligada		Status	69	NÃO	-17,9215	-51,7467
	11/05/2024 17:32:45	GO - JATAÍ - BR-060	Ignição ligada		Status	60	NÃO	-17,9182	-51,7241
	11/05/2024 17:30:45	GO - JATAÍ - BR-060	Ignição ligada		Status	67	NÃO	-17,9224	-51,7058
	11/05/2024 17:28:45	GO - JATAÍ - BR-060	Ignição ligada		Status	57	NÃO	-17,9112	-51,6868
	11/05/2024 17:26:45	GO - JATAÍ - BR-060	Ignição ligada		Status	85	NÃO	-17,8979	-51,6685
	11/05/2024 17:25:11	GO - JATAÍ - BR-060			Posição Normal	64	NÃO	-17,8872	-51,6531
	11/05/2024 17:24:45	GO - JATAÍ - BR-060	Ignição ligada		Status	48	NÃO	-17,8849	-51,6502
	11/05/2024 17:22:45	GO - JATAÍ - BR-060	Ignição ligada		Status	32	NÃO	-17,8751	-51,6425
	11/05/2024 17:20:45	GO - JATAÍ - BR-060	Ignição ligada		Status	80	NÃO	-17,8749	-51,6289
	11/05/2024 17:19:35	GO - JATAÍ - BR-060			Posição Normal	82	NÃO	-17,8713	-51,6144
	11/05/2024 17:18:45	GO - JATAÍ - BR-060	Ignição ligada		Status	73	NÃO	-17,8699	-51,6045
	11/05/2024 17:16:45	GO - JATAÍ - BR-060	Ignição ligada		Status	73	NÃO	-17,8665	-51,5802
	11/05/2024 17:14:45	GO - JATAÍ - BR-060	Ignição ligada		Status	50	NÃO	-17,8630	-51,5642
	11/05/2024 17:12:45	GO - JATAÍ - BR-060	Ignição ligada		Status	80	NÃO	-17,8551	-51,5446
	11/05/2024 17:10:45	GO - JATAÍ - BR-060	Ignição ligada		Status	75	NÃO	-17,8514	-51,5181
	11/05/2024 17:08:45	GO - JATAÍ - BR-060	Ignição ligada		Status	76	NÃO	-17,8484	-51,4967
	11/05/2024 17:06:45	GO - JATAÍ - BR-060	Ignição ligada		Status	59	NÃO	-17,8456	-51,4759
	11/05/2024 17:04:45	GO - JATAÍ - BR-060	Ignição ligada		Status	61	NÃO	-17,8427	-51,4554
	11/05/2024 17:02:45	GO - JATAÍ - BR-060	Ignição ligada		Status	45	NÃO	-17,8405	-51,4395
	11/05/2024 17:00:45	GO - JATAÍ - BR-060	Ignição ligada		Status	82	NÃO	-17,8377	-51,4192
	11/05/2024 16:58:45	GO - RIO VERDE - BR-060	Ignição ligada		Status	77	NÃO	-17,8347	-51,3974
	11/05/2024 16:56:45	GO - RIO VERDE - BR-060	Ignição ligada		Status	84	NÃO	-17,8316	-51,3750

RELATÓRIO ANALÍTICO POR VEÍCULO






































Período: 10/05/2024 00:00:00 à 17/05/2024 00:00:00

Identificador: DVN4H08 LUIZ SC R 450 2021

Placa: DVN4H08




- Legenda:**
-  Mensagens enviadas do Veículo (Veículo -> Central)
 -  Mensagens enviadas do Veículo (Controle de Jornada Cliente)
 -  Mensagens enviadas da Central (Central -> Veículo)








































Sentido:	Data e Hora:	Localização:	Mensagem:	Modo Emergência	Tipo Mensagem:	Vel. (Km/h)	Log ?	Latitude	Longitude
	11/05/2024 16:54:45	GO - RIO VERDE - BR-060	Ignição ligada		Status	49	NÃO	-17,8291	-51,3572
	11/05/2024 16:54:40	GO - RIO VERDE - BR-060			Posição Normal	51	NÃO	-17,8291	-51,3566
	11/05/2024 16:52:45	GO - RIO VERDE - BR-060	Ignição ligada		Status	64	NÃO	-17,8262	-51,3361
	11/05/2024 16:50:45	GO - RIO VERDE - BR-060	Ignição ligada		Status	59	NÃO	-17,8248	-51,3141
	11/05/2024 16:48:45	GO - RIO VERDE - BR-060	Ignição ligada		Status	77	SIM	-17,8152	-51,2932
	11/05/2024 16:46:45	GO - RIO VERDE - BR-060	Ignição ligada		Status	65	NÃO	-17,8132	-51,2686
	11/05/2024 16:44:45	GO - RIO VERDE - BR-060	Ignição ligada		Status	74	NÃO	-17,8214	-51,2489
	11/05/2024 16:42:45	GO - RIO VERDE - BR-060	Ignição ligada		Status	74	NÃO	-17,8204	-51,2256
	11/05/2024 16:41:04	GO - RIO VERDE - BR-060			Posição Normal	74	NÃO	-17,8196	-51,2059
	11/05/2024 16:40:45	GO - RIO VERDE - BR-060	Ignição ligada		Status	76	NÃO	-17,8195	-51,2022
	11/05/2024 16:38:45	GO - RIO VERDE - BR-060	Ignição ligada		Status	82	NÃO	-17,8185	-51,1783
	11/05/2024 16:36:45	GO - RIO VERDE - BR-060	Ignição ligada		Status	62	NÃO	-17,8174	-51,1554
	11/05/2024 16:34:45	GO - RIO VERDE - BR-060	Ignição ligada		Status	82	NÃO	-17,8166	-51,1371
	11/05/2024 16:32:45	GO - RIO VERDE - BR-060	Ignição ligada		Status	75	NÃO	-17,8156	-51,1131
	11/05/2024 16:32:30	GO - RIO VERDE - BR-060			Posição Normal	74	NÃO	-17,8155	-51,1104
	11/05/2024 16:30:45	GO - RIO VERDE - BR-060	Ignição ligada		Status	40	NÃO	-17,8148	-51,0945
	11/05/2024 16:28:45	GO - RIO VERDE - BR-060	Ignição ligada		Status	59	NÃO	-17,8143	-51,0807
	11/05/2024 16:26:45	GO - RIO VERDE - BR-060	Ignição ligada		Status	62	NÃO	-17,8216	-51,0619
	11/05/2024 16:24:45	GO - RIO VERDE - BR-060	Ignição ligada		Status	49	NÃO	-17,8225	-51,0476
	11/05/2024 16:22:45	GO - RIO VERDE - BR-060	Ignição ligada		Status	73	NÃO	-17,8236	-51,0246
	11/05/2024 16:20:45	GO - RIO VERDE - BR-060	Ignição ligada		Status	67	NÃO	-17,8218	-51,0036
	11/05/2024 16:18:45	GO - RIO VERDE - BR-060	Ignição ligada		Status	75	NÃO	-17,8254	-50,9861
	11/05/2024 16:17:53	GO - RIO VERDE - BR-060			Posição Normal	67	NÃO	-17,8263	-50,9759
	11/05/2024 16:16:45	GO - RIO VERDE - BR-060	Ignição ligada		Status	43	NÃO	-17,8251	-50,9649
	11/05/2024 16:14:45	GO - RIO VERDE - BR-060	Ignição ligada		Status	63	NÃO	-17,8239	-50,9539
	11/05/2024 16:12:45	GO - RIO VERDE - BR-060	Ignição ligada		Status	47	NÃO	-17,8177	-50,9403
	11/05/2024 16:10:45	GO - RIO VERDE - BR-060	Ignição ligada		Status	71	NÃO	-17,8073	-50,9245
	11/05/2024 16:08:45	GO - RIO VERDE - Próx. Avenida Marcha Para O Oeste	Ignição ligada		Status	62	NÃO	-17,7915	-50,9085
	11/05/2024 16:06:45	GO - RIO VERDE - BR-452	Ignição ligada		Status	38	NÃO	-17,7876	-50,8996
	11/05/2024 16:04:45	GO - RIO VERDE - BR-452	Ignição ligada		Status	51	NÃO	-17,7945	-50,8880
	11/05/2024 16:02:45	GO - RIO VERDE - Próx. BR-452	Ignição ligada		Status	69	NÃO	-17,8040	-50,8715
	11/05/2024 16:00:45	GO - RIO VERDE - BR-452	Ignição ligada		Status	78	NÃO	-17,8137	-50,8550
	11/05/2024 15:58:45	GO - RIO VERDE - BR-452	Ignição ligada		Status	43	NÃO	-17,8243	-50,8366
	11/05/2024 15:56:45	GO - RIO VERDE - BR-452	Ignição ligada		Status	81	NÃO	-17,8327	-50,8181
	11/05/2024 15:55:27	GO - RIO VERDE - BR-452			Posição Normal	78	NÃO	-17,8383	-50,8034
	11/05/2024 15:54:45	GO - RIO VERDE - BR-452	Ignição ligada		Status	78	NÃO	-17,8414	-50,7955
	11/05/2024 15:52:45	GO - RIO VERDE - BR-452	Ignição ligada		Status	72	NÃO	-17,8495	-50,7743

RELATÓRIO ANALÍTICO POR VEÍCULO

Período: 10/05/2024 00:00:00 à 17/05/2024 00:00:00
Identificador: DVN4H08 LUIZ SC R 450 2021
Placa: DVN4H08

- Legenda:**
-  Mensagens enviadas do Veículo (Veículo -> Central)
 -  Mensagens enviadas do Veículo (Controle de Jornada Cliente)
 -  Mensagens enviadas da Central (Central -> Veículo)



Sentido:	Data e Hora:	Localização:	Mensagem:	Modo Emergência	Tipo Mensagem:	Vel. (Km/h)	Log ?	Latitude	Longitude
	11/05/2024 15:50:45	GO - RIO VERDE - BR-452	Ignição ligada		Status	50	NÃO	-17,8560	-50,7575
	11/05/2024 15:49:43	GO - RIO VERDE - BR-452			Posição Normal	49	NÃO	-17,8589	-50,7498
	11/05/2024 15:48:45	GO - RIO VERDE - BR-452	Ignição ligada		Status	51	SIM	-17,8619	-50,7429
	11/05/2024 15:46:45	GO - RIO VERDE - Próx. BR-452	Ignição ligada		Status	57	SIM	-17,8730	-50,7271
	11/05/2024 15:44:45	GO - RIO VERDE - BR-452	Ignição ligada		Status	79	SIM	-17,8795	-50,7045
	11/05/2024 15:44:22	GO - RIO VERDE - Próx. BR-452			Posição Normal	53	NÃO	-17,8806	-50,7005
	11/05/2024 15:42:45	GO - RIO VERDE - BR-452	Ignição ligada		Status	70	NÃO	-17,8852	-50,6850
	11/05/2024 15:40:45	GO - RIO VERDE - BR-452	Ignição ligada		Status	60	NÃO	-17,8908	-50,6657
	11/05/2024 15:38:45	GO - SANTA HELENA DE GOIÁS - BR-452	Ignição ligada		Status	62	SIM	-17,8994	-50,6454
	11/05/2024 15:36:45	GO - SANTA HELENA DE GOIÁS - BR-452	Ignição ligada		Status	47	NÃO	-17,9077	-50,6283
	11/05/2024 15:34:45	GO - SANTA HELENA DE GOIÁS - BR-452	Ignição ligada		Status	53	NÃO	-17,9148	-50,6135
	11/05/2024 15:34:22	GO - SANTA HELENA DE GOIÁS - BR-452			Posição Normal	50	NÃO	-17,9159	-50,6106
	11/05/2024 15:32:45	GO - SANTA HELENA DE GOIÁS - BR-452	Ignição ligada		Status	84	NÃO	-17,9150	-50,5972
	11/05/2024 15:30:45	GO - SANTA HELENA DE GOIÁS - BR-452	Ignição ligada		Status	72	NÃO	-17,9212	-50,5738
	11/05/2024 15:29:02	GO - SANTA HELENA DE GOIÁS - BR-452			Posição Normal	75	NÃO	-17,9289	-50,5554
	11/05/2024 15:28:45	GO - SANTA HELENA DE GOIÁS - BR-452	Ignição ligada		Status	71	NÃO	-17,9303	-50,5524
	11/05/2024 15:26:45	GO - SANTA HELENA DE GOIÁS - BR-452	Ignição ligada		Status	48	NÃO	-17,9367	-50,5371
	11/05/2024 15:24:45	GO - SANTA HELENA DE GOIÁS - BR-452	Ignição ligada		Status	55	NÃO	-17,9446	-50,5185
	11/05/2024 15:22:45	GO - RIO VERDE - BR-452	Ignição ligada		Status	74	SIM	-17,9570	-50,5020
	11/05/2024 15:20:45	GO - RIO VERDE - BR-452	Ignição ligada		Status	51	SIM	-17,9640	-50,4836
	11/05/2024 15:18:45	GO - MAURILÂNDIA - BR-452	Ignição ligada		Status	65	SIM	-17,9720	-50,4625
	11/05/2024 15:16:45	GO - MAURILÂNDIA - BR-452	Ignição ligada		Status	50	SIM	-17,9797	-50,4425
	11/05/2024 15:14:45	GO - MAURILÂNDIA - BR-452	Ignição ligada		Status	53	NÃO	-17,9870	-50,4261
	11/05/2024 15:12:45	GO - MAURILÂNDIA - BR-452	Ignição ligada		Status	75	NÃO	-17,9972	-50,4066
	11/05/2024 15:10:45	GO - MAURILÂNDIA - BR-452	Ignição ligada		Status	54	NÃO	-18,0008	-50,3873
	11/05/2024 15:08:45	GO - MAURILÂNDIA - BR-452	Ignição ligada		Status	62	NÃO	-18,0076	-50,3658
	11/05/2024 15:08:15	GO - MAURILÂNDIA - BR-452			Posição Normal	63	NÃO	-18,0096	-50,3613
	11/05/2024 15:06:45	GO - MAURILÂNDIA - BR-452	Ignição ligada		Status	77	NÃO	-18,0162	-50,3463
	11/05/2024 15:06:01	GO - MAURILÂNDIA - BR-452			Posição Normal	54	NÃO	-18,0193	-50,3392
	11/05/2024 15:04:45	GO - MAURILÂNDIA - BR-452	Ignição ligada		Status	31	NÃO	-18,0224	-50,3322
	11/05/2024 15:02:45	GO - MAURILÂNDIA - BR-452	Ignição ligada		Status	53	NÃO	-18,0286	-50,3157
	11/05/2024 15:00:45	GO - MAURILÂNDIA - BR-452	Ignição ligada		Status	84	NÃO	-18,0335	-50,2990
	11/05/2024 15:00:41	GO - MAURILÂNDIA - BR-452			Posição Normal	84	NÃO	-18,0337	-50,2982
	11/05/2024 14:58:45	GO - MAURILÂNDIA - BR-452	Ignição ligada		Status	70	NÃO	-18,0398	-50,2771
	11/05/2024 14:57:21	GO - MAURILÂNDIA - BR-452			Posição Normal	71	NÃO	-18,0444	-50,2610
	11/05/2024 14:56:45	GO - MAURILÂNDIA - BR-452	Ignição ligada		Status	77	NÃO	-18,0464	-50,2543
	11/05/2024 14:54:45	GO - MAURILÂNDIA - BR-452	Ignição ligada		Status	72	NÃO	-18,0527	-50,2322

RELATÓRIO ANALÍTICO POR VEÍCULO





































Período: 10/05/2024 00:00:00 à 17/05/2024 00:00:00

Identificador: DVN4H08 LUIZ SC R 450 2021

Placa: DVN4H08

- Legenda:**
-  Mensagens enviadas do Veículo (Veículo -> Central)
 -  Mensagens enviadas do Veículo (Controle de Jornada Cliente)
 -  Mensagens enviadas da Central (Central -> Veículo)



Sentido:	Data e Hora:	Localização:	Mensagem:	Modo Emergência	Tipo Mensagem:	Vel. (Km/h)	Log ?	Latitude	Longitude
	11/05/2024 14:52:45	GO - MAURILÂNDIA - BR-452	Ignição ligada		Status	63	NÃO	-18,0511	-50,2096
	11/05/2024 14:50:45	GO - PORTEIRÃO - BR-452	Ignição ligada		Status	76	NÃO	-18,0501	-50,1867
	11/05/2024 14:48:45	GO - PORTEIRÃO - BR-452	Ignição ligada		Status	60	NÃO	-18,0600	-50,1673
	11/05/2024 14:46:45	GO - GOIATUBA - BR-452	Ignição ligada		Status	7	NÃO	-18,0679	-50,1518
	11/05/2024 14:44:45	GO - GOIATUBA - Próx. BR-452	Ignição ligada		Status	3	NÃO	-18,0683	-50,1521
	11/05/2024 14:43:25	GO - GOIATUBA - Próx. BR-452	Ignição ligada		Status	3	NÃO	-18,0682	-50,1520
	11/05/2024 14:43:25	GO - GOIATUBA - Próx. BR-452	Senha identificada, condutor LUCAS CARDOSO DA COSTA		Evento	3	NÃO	-18,0682	-50,1520
	11/05/2024 14:43:06	GO - GOIATUBA - Próx. BR-452	REINICIO DE VIAGEM REINICIO DE VIAGEM		Macro		NÃO	-18,0682	-50,1520
	11/05/2024 14:42:49	GO - GOIATUBA - Próx. BR-452	Ignição ligada		Evento	0	NÃO	-18,0682	-50,1520
	11/05/2024 14:42:49	GO - GOIATUBA - Próx. BR-452	Parada do Veículo		Alerta de Software	0	NÃO	-18,0682	-50,1520
	11/05/2024 14:42:45	GO - GOIATUBA - Próx. BR-452	Porta do Motorista aberta		Status	0	NÃO	-18,0682	-50,1520
	11/05/2024 14:42:24	GO - GOIATUBA - Próx. BR-452	Porta do Carona aberta		Status	0	NÃO	-18,0682	-50,1520
	11/05/2024 14:42:24	GO - GOIATUBA - Próx. BR-452	Porta do Motorista aberta		Evento	0	NÃO	-18,0682	-50,1520
	11/05/2024 14:42:12	GO - GOIATUBA - Próx. BR-452	Porta do Carona aberta		Evento	0	NÃO	-18,0682	-50,1520
	11/05/2024 14:42:12	GO - GOIATUBA - Próx. BR-452	Parada do Veículo		Alerta de Software	0	NÃO	-18,0682	-50,1520
	11/05/2024 14:41:48	GO - GOIATUBA - Próx. BR-452	Parada do Veículo		Alerta de Software	0	NÃO	-18,0682	-50,1520
	11/05/2024 14:41:48	GO - GOIATUBA - Próx. BR-452	Porta do Carona aberta		Evento	0	NÃO	-18,0682	-50,1520
	11/05/2024 14:40:45	GO - GOIATUBA - Próx. BR-452	Parada do Veículo		Alerta de Software	0	NÃO	-18,0682	-50,1520
	11/05/2024 14:38:45	GO - GOIATUBA - Próx. BR-452	Parada do Veículo		Alerta de Software	0	NÃO	-18,0682	-50,1520
	11/05/2024 14:36:45	GO - GOIATUBA - Próx. BR-452	Parada do Veículo		Alerta de Software	0	NÃO	-18,0682	-50,1520
	11/05/2024 14:34:45	GO - GOIATUBA - Próx. BR-452	Parada do Veículo		Alerta de Software	0	NÃO	-18,0682	-50,1520
	11/05/2024 14:32:45	GO - GOIATUBA - Próx. BR-452	Parada do Veículo		Alerta de Software	0	NÃO	-18,0682	-50,1520
	11/05/2024 14:30:45	GO - GOIATUBA - Próx. BR-452	Parada do Veículo		Alerta de Software	0	NÃO	-18,0682	-50,1520
	11/05/2024 14:28:45	GO - GOIATUBA - Próx. BR-452	Parada do Veículo		Alerta de Software	0	NÃO	-18,0682	-50,1520
	11/05/2024 14:26:45	GO - GOIATUBA - Próx. BR-452	Parada do Veículo		Alerta de Software	0	NÃO	-18,0682	-50,1520
	11/05/2024 14:24:45	GO - GOIATUBA - Próx. BR-452	Parada do Veículo		Alerta de Software	0	NÃO	-18,0682	-50,1520
	11/05/2024 14:24:21	GO - GOIATUBA - Próx. BR-452	Porta do Motorista aberta		Evento	0	NÃO	-18,0682	-50,1520
	11/05/2024 14:22:45	GO - GOIATUBA - Próx. BR-452	Parada do Veículo		Alerta de Software	0	NÃO	-18,0682	-50,1520
	11/05/2024 14:20:45	GO - GOIATUBA - Próx. BR-452	Parada do Veículo		Alerta de Software	0	NÃO	-18,0682	-50,1520
	11/05/2024 14:18:45	GO - GOIATUBA - Próx. BR-452	Parada do Veículo		Alerta de Software	0	NÃO	-18,0682	-50,1520
	11/05/2024 14:16:45	GO - GOIATUBA - Próx. BR-452	Parada do Veículo		Alerta de Software	0	NÃO	-18,0682	-50,1520
	11/05/2024 14:14:45	GO - GOIATUBA - Próx. BR-452	Parada do Veículo		Alerta de Software	0	NÃO	-18,0682	-50,1520
	11/05/2024 14:12:45	GO - GOIATUBA - Próx. BR-452	Parada do Veículo		Alerta de Software	0	NÃO	-18,0682	-50,1520
	11/05/2024 14:10:45	GO - GOIATUBA - Próx. BR-452	Parada do Veículo		Alerta de Software	0	NÃO	-18,0682	-50,1520
	11/05/2024 14:08:45	GO - GOIATUBA - Próx. BR-452	Parada do Veículo		Alerta de Software	0	NÃO	-18,0682	-50,1520
	11/05/2024 14:06:45	GO - GOIATUBA - Próx. BR-452	Parada do Veículo		Alerta de Software	0	NÃO	-18,0682	-50,1520
	11/05/2024 14:04:45	GO - GOIATUBA - Próx. BR-452	Parada do Veículo		Alerta de Software	0	NÃO	-18,0682	-50,1520

RELATÓRIO ANALÍTICO POR VEÍCULO









Período: 10/05/2024 00:00:00 à 17/05/2024 00:00:00

Identificador: DVN4H08 LUIZ SC R 450 2021

Placa: DVN4H08

- Legenda:**
-  Mensagens enviadas do Veículo (Veículo -> Central)
 -  Mensagens enviadas do Veículo (Controle de Jornada Cliente)
 -  Mensagens enviadas da Central (Central -> Veículo)



Sentido:	Data e Hora:	Localização:	Mensagem:	Modo Emergência	Tipo Mensagem:	Vel. (Km/h)	Log ?	Latitude	Longitude
	11/05/2024 14:03:15	GO - GOIATUBA - Próx. BR-452	Parada do Veículo		Alerta de Software	0	NÃO	-18,0682	-50,1520
	11/05/2024 14:03:15	GO - GOIATUBA - Próx. BR-452	Porta do Motorista aberta		Evento	0	NÃO	-18,0682	-50,1520
	11/05/2024 14:02:45	GO - GOIATUBA - Próx. BR-452	Parada do Veículo		Alerta de Software	0	NÃO	-18,0682	-50,1520
	11/05/2024 14:00:45	GO - GOIATUBA - Próx. BR-452	Parada do Veículo		Alerta de Software	0	NÃO	-18,0682	-50,1520
	11/05/2024 13:58:45	GO - GOIATUBA - Próx. BR-452	Parada do Veículo		Alerta de Software	0	NÃO	-18,0682	-50,1520
	11/05/2024 13:56:45	GO - GOIATUBA - Próx. BR-452	Parada do Veículo		Alerta de Software	0	NÃO	-18,0682	-50,1520
	11/05/2024 13:54:45	GO - GOIATUBA - Próx. BR-452	Parada do Veículo		Alerta de Software	0	NÃO	-18,0682	-50,1520
	11/05/2024 13:52:45	GO - GOIATUBA - Próx. BR-452	Parada do Veículo		Alerta de Software	0	NÃO	-18,0682	-50,1520
	11/05/2024 13:51:55	GO - GOIATUBA - Próx. BR-452	Parada do Veículo		Alerta de Software	0	NÃO	-18,0682	-50,1520
	11/05/2024 13:51:55	GO - GOIATUBA - Próx. BR-452	Porta do Carona aberta		Evento	0	NÃO	-18,0682	-50,1520
	11/05/2024 13:50:45	GO - GOIATUBA - Próx. BR-452	Parada do Veículo		Alerta de Software	0	NÃO	-18,0682	-50,1520
	11/05/2024 13:48:45	GO - GOIATUBA - Próx. BR-452	Parada do Veículo		Alerta de Software	0	NÃO	-18,0682	-50,1520
	11/05/2024 13:46:45	GO - GOIATUBA - Próx. BR-452	Parada do Veículo		Alerta de Software	0	NÃO	-18,0682	-50,1520
	11/05/2024 13:44:45	GO - GOIATUBA - Próx. BR-452	Porta do Motorista aberta		Status	0	NÃO	-18,0682	-50,1520
	11/05/2024 13:44:45	GO - GOIATUBA - Próx. BR-452	Parada do Veículo		Alerta de Software	0	NÃO	-18,0682	-50,1520
	11/05/2024 13:42:58	GO - GOIATUBA - Próx. BR-452	Parada do Veículo		Alerta de Software	0	NÃO	-18,0682	-50,1520
	11/05/2024 13:42:58	GO - GOIATUBA - Próx. BR-452	Porta do Motorista aberta		Evento	0	NÃO	-18,0682	-50,1520
	11/05/2024 13:42:45	GO - GOIATUBA - Próx. BR-452	Parada do Veículo		Alerta de Software	0	NÃO	-18,0682	-50,1520
	11/05/2024 13:40:45	GO - GOIATUBA - Próx. BR-452	Parada do Veículo		Alerta de Software	0	NÃO	-18,0682	-50,1520
	11/05/2024 13:38:45	GO - GOIATUBA - Próx. BR-452	Parada do Veículo		Alerta de Software	0	NÃO	-18,0682	-50,1520
	11/05/2024 13:36:45	GO - GOIATUBA - Próx. BR-452	Parada do Veículo		Alerta de Software	0	NÃO	-18,0682	-50,1520
	11/05/2024 13:34:45	GO - GOIATUBA - Próx. BR-452	Parada do Veículo		Alerta de Software	0	NÃO	-18,0682	-50,1520
	11/05/2024 13:32:45	GO - GOIATUBA - Próx. BR-452	Parada do Veículo		Alerta de Software	0	NÃO	-18,0682	-50,1520
	11/05/2024 13:30:45	GO - GOIATUBA - Próx. BR-452	Parada do Veículo		Alerta de Software	0	NÃO	-18,0682	-50,1520
	11/05/2024 13:28:45	GO - GOIATUBA - Próx. BR-452	Parada do Veículo		Alerta de Software	0	NÃO	-18,0682	-50,1520
	11/05/2024 13:26:45	GO - GOIATUBA - Próx. BR-452	Porta do Motorista aberta		Status	0	NÃO	-18,0682	-50,1520
	11/05/2024 13:26:45	GO - GOIATUBA - Próx. BR-452	Parada do Veículo		Alerta de Software	0	NÃO	-18,0682	-50,1520
	11/05/2024 13:26:22	GO - GOIATUBA - Próx. BR-452	Parada do Veículo		Alerta de Software	0	NÃO	-18,0682	-50,1520
	11/05/2024 13:26:22	GO - GOIATUBA - Próx. BR-452	Porta do Motorista aberta		Evento	0	NÃO	-18,0682	-50,1520
	11/05/2024 13:24:56	GO - GOIATUBA - Próx. BR-452	Porta do Motorista aberta		Evento	0	NÃO	-18,0682	-50,1520
	11/05/2024 13:24:56	GO - GOIATUBA - Próx. BR-452	Parada do Veículo		Alerta de Software	0	NÃO	-18,0682	-50,1520
	11/05/2024 13:24:51	GO - GOIATUBA - Próx. BR-452	Ignição desligada		Evento	0	NÃO	-18,0682	-50,1520
	11/05/2024 13:24:45	GO - GOIATUBA - Próx. BR-452	Ignição ligada		Status	0	NÃO	-18,0682	-50,1520
	11/05/2024 13:23:20	GO - GOIATUBA - Próx. BR-452	Porta do Carona aberta		Evento	0	NÃO	-18,0682	-50,1520
	11/05/2024 13:23:20	GO - GOIATUBA - Próx. BR-452	Ignição ligada		Status	0	NÃO	-18,0682	-50,1520
	11/05/2024 13:23:20	GO - GOIATUBA - Próx. BR-452	Parada do Veículo		Alerta de Software	0	NÃO	-18,0682	-50,1520
	11/05/2024 13:23:17	GO - GOIATUBA - Próx. BR-452	Ignição ligada		Status	0	NÃO	-18,0682	-50,1520

RELATÓRIO ANALÍTICO POR VEÍCULO






































Período: 10/05/2024 00:00:00 à 17/05/2024 00:00:00

Identificador: DVN4H08 LUIZ SC R 450 2021

Placa: DVN4H08

- Legenda:**
-  Mensagens enviadas do Veículo (Veículo -> Central)
 -  Mensagens enviadas do Veículo (Controle de Jornada Cliente)
 -  Mensagens enviadas da Central (Central -> Veículo)



Sentido:	Data e Hora:	Localização:	Mensagem:	Modo Emergência	Tipo Mensagem:	Vel. (Km/h)	Log ?	Latitude	Longitude
	11/05/2024 13:23:17	GO - GOIATUBA - Próx. BR-452	Senha identificada, condutor LUCAS CARDOSO DA COSTA		Evento	0	NÃO	-18,0682	-50,1520
	11/05/2024 13:23:00	GO - GOIATUBA - Próx. BR-452	PARADA FISCALIZACAO PARADA FISCALIZACAO		Macro		NÃO	-18,0683	-50,1521
	11/05/2024 13:22:45	GO - GOIATUBA - Próx. BR-452	Ignição ligada		Status	7	NÃO	-18,0685	-50,1521
	11/05/2024 13:20:45	GO - GOIATUBA - BR-452	Ignição ligada		Status	3	NÃO	-18,0685	-50,1506
	11/05/2024 13:18:45	GO - GOIATUBA - BR-452	Ignição ligada		Status	83	NÃO	-18,0759	-50,1361
	11/05/2024 13:17:55	GO - GOIATUBA - BR-452			Posição Normal	74	NÃO	-18,0804	-50,1272
	11/05/2024 13:16:45	GO - GOIATUBA - Próx. BR-452	Ignição ligada		Status	75	NÃO	-18,0852	-50,1144
	11/05/2024 13:14:45	GO - GOIATUBA - BR-452	Ignição ligada		Status	80	NÃO	-18,0940	-50,0912
	11/05/2024 13:12:45	GO - GOIATUBA - BR-452	Ignição ligada		Status	74	SIM	-18,1030	-50,0693
	11/05/2024 13:11:20	GO - BOM JESUS DE GOIÁS - Próx. BR-452			Posição Normal	72	NÃO	-18,1087	-50,0541
	11/05/2024 13:10:45	GO - BOM JESUS DE GOIÁS - BR-452	Ignição ligada		Status	79	NÃO	-18,1113	-50,0473
	11/05/2024 13:08:45	GO - BOM JESUS DE GOIÁS - BR-452	Ignição ligada		Status	75	NÃO	-18,1197	-50,0250
	11/05/2024 13:06:45	GO - BOM JESUS DE GOIÁS - BR-452	Ignição ligada		Status	48	NÃO	-18,1277	-50,0038
	11/05/2024 13:04:45	GO - BOM JESUS DE GOIÁS - Próx. BR-452	Ignição ligada		Status	77	SIM	-18,1346	-49,9855
	11/05/2024 13:02:45	GO - BOM JESUS DE GOIÁS - BR-452	Ignição ligada		Status	33	SIM	-18,1425	-49,9646
	11/05/2024 13:00:45	GO - BOM JESUS DE GOIÁS - BR-452	Ignição ligada		Status	60	SIM	-18,1508	-49,9465
	11/05/2024 12:58:45	GO - BOM JESUS DE GOIÁS - BR-452	Ignição ligada		Status	81	SIM	-18,1623	-49,9261
	11/05/2024 12:57:13	GO - BOM JESUS DE GOIÁS - Próx. BR-452			Posição Normal	80	NÃO	-18,1712	-49,9102
	11/05/2024 12:56:45	GO - BOM JESUS DE GOIÁS - BR-452	Ignição ligada		Status	82	NÃO	-18,1742	-49,9050
	11/05/2024 12:54:45	GO - BOM JESUS DE GOIÁS - Próx. BR-452	Ignição ligada		Status	71	NÃO	-18,1858	-49,8844
	11/05/2024 12:52:45	GO - BOM JESUS DE GOIÁS - BR-452	Ignição ligada		Status	78	NÃO	-18,1971	-49,8643
	11/05/2024 12:50:45	GO - BOM JESUS DE GOIÁS - BR-452	Ignição ligada		Status	76	SIM	-18,1971	-49,8413
	11/05/2024 12:48:45	GO - BOM JESUS DE GOIÁS - BR-452	Ignição ligada		Status	64	NÃO	-18,1957	-49,8176
	11/05/2024 12:46:45	GO - BOM JESUS DE GOIÁS - BR-452	Ignição ligada		Status	78	NÃO	-18,1966	-49,7960
	11/05/2024 12:44:45	GO - BOM JESUS DE GOIÁS - BR-452	Ignição ligada		Status	39	NÃO	-18,1988	-49,7769
	11/05/2024 12:42:45	GO - BOM JESUS DE GOIÁS - BR-452	Ignição ligada		Status	48	NÃO	-18,2072	-49,7626
	11/05/2024 12:40:45	GO - BOM JESUS DE GOIÁS - BR-452	Ignição ligada		Status	33	NÃO	-18,2177	-49,7462
	11/05/2024 12:39:34	GO - ITUMBIARA - BR-452			Posição Normal	32	NÃO	-18,2204	-49,7430
	11/05/2024 12:38:45	GO - ITUMBIARA - BR-452	Ignição ligada		Status	26	NÃO	-18,2220	-49,7412
	11/05/2024 12:36:45	GO - ITUMBIARA - BR-452	Ignição ligada		Status	77	NÃO	-18,2341	-49,7237
	11/05/2024 12:34:45	GO - ITUMBIARA - Próx. BR-452	Ignição ligada		Status	70	NÃO	-18,2437	-49,7026
	11/05/2024 12:32:45	GO - BOM JESUS DE GOIÁS - Próx. BR-452	Ignição ligada		Status	41	NÃO	-18,2516	-49,6855
	11/05/2024 12:32:33	GO - BOM JESUS DE GOIÁS - BR-452			Posição Normal	42	NÃO	-18,2522	-49,6843
	11/05/2024 12:30:45	GO - BOM JESUS DE GOIÁS - BR-452	Ignição ligada		Status	25	NÃO	-18,2557	-49,6768
	11/05/2024 12:28:45	GO - BOM JESUS DE GOIÁS - Próx. BR-452	Ignição ligada		Status	30	NÃO	-18,2589	-49,6696
	11/05/2024 12:26:45	GO - BOM JESUS DE GOIÁS - BR-452	Ignição ligada		Status	55	SIM	-18,2641	-49,6584
	11/05/2024 12:24:45	GO - BOM JESUS DE GOIÁS - BR-452	Ignição ligada		Status	57	SIM	-18,2720	-49,6413

RELATÓRIO ANALÍTICO POR VEÍCULO

Período: 10/05/2024 00:00:00 à 17/05/2024 00:00:00

Identificador: DVN4H08 LUIZ SC R 450 2021

Placa: DVN4H08

Legenda:

Mensagens enviadas do Veículo (Veículo -> Central)

Mensagens enviadas do Veículo (Controle de Jornada Cliente)

Mensagens enviadas da Central (Central -> Veículo)



Sentido:	Data e Hora:	Localização:	Mensagem:	Modo Emergência	Tipo Mensagem:	Vel. (Km/h)	Log ?	Latitude	Longitude
	11/05/2024 12:24:36	GO - BOM JESUS DE GOIÁS - BR-452			Posição Normal	57	NÃO	-18,2725	-49,6402
	11/05/2024 12:22:45	GO - BOM JESUS DE GOIÁS - BR-452	Ignição ligada		Status	75	NÃO	-18,2797	-49,6244
	11/05/2024 12:20:45	GO - BOM JESUS DE GOIÁS - BR-452	Ignição ligada		Status	51	NÃO	-18,2891	-49,6040
	11/05/2024 12:18:45	GO - BOM JESUS DE GOIÁS - BR-452	Ignição ligada		Status	64	SIM	-18,3003	-49,5869
	11/05/2024 12:16:45	GO - ITUMBIARA - BR-452	Ignição ligada		Status	70	SIM	-18,2998	-49,5638
	11/05/2024 12:14:45	GO - ITUMBIARA - BR-452	Ignição ligada		Status	74	SIM	-18,2969	-49,5413
	11/05/2024 12:12:45	GO - ITUMBIARA - Próx. BR-452	Ignição ligada		Status	63	SIM	-18,3036	-49,5193
	11/05/2024 12:10:45	GO - ITUMBIARA - BR-452	Ignição ligada		Status	56	SIM	-18,3126	-49,4983
	11/05/2024 12:08:45	GO - ITUMBIARA - BR-452	Ignição ligada		Status	63	SIM	-18,3205	-49,4797
	11/05/2024 12:06:45	GO - ITUMBIARA - BR-452	Ignição ligada		Status	74	SIM	-18,3276	-49,4602
	11/05/2024 12:04:45	GO - ITUMBIARA - BR-452	Ignição ligada		Status	40	SIM	-18,3355	-49,4415
	11/05/2024 12:02:45	GO - ITUMBIARA - BR-452	Ignição ligada		Status	82	SIM	-18,3429	-49,4232
	11/05/2024 12:00:45	GO - ITUMBIARA - BR-452	Ignição ligada		Status	82	SIM	-18,3459	-49,4006
	11/05/2024 11:58:45	GO - ITUMBIARA - BR-452	Ignição ligada		Status	71	SIM	-18,3556	-49,3794
	11/05/2024 11:56:45	GO - ITUMBIARA - BR-452	Ignição ligada		Status	76	SIM	-18,3698	-49,3622
	11/05/2024 11:54:45	GO - ITUMBIARA - BR-154	Ignição ligada		Status	71	NÃO	-18,3851	-49,3426
	11/05/2024 11:52:45	GO - ITUMBIARA - BR-154	Ignição ligada		Status	61	NÃO	-18,3980	-49,3232
	11/05/2024 11:50:45	GO - ITUMBIARA - BR-154	Ignição ligada		Status	31	NÃO	-18,4013	-49,3129
	11/05/2024 11:48:45	GO - ITUMBIARA - BR-154	Ignição ligada		Status	31	NÃO	-18,3985	-49,3003
	11/05/2024 11:46:45	GO - ITUMBIARA - BR-154	Ignição ligada		Status	58	NÃO	-18,3910	-49,2889
	11/05/2024 11:44:45	GO - ITUMBIARA - BR-154	Ignição ligada		Status	76	NÃO	-18,3810	-49,2752
	11/05/2024 11:42:46	GO - ITUMBIARA - BR-154	Ignição ligada		Status	61	NÃO	-18,3700	-49,2563
	11/05/2024 11:40:46	GO - ITUMBIARA - BR-154	Ignição ligada		Status	69	NÃO	-18,3636	-49,2350
	11/05/2024 11:38:46	GO - ITUMBIARA - Próx. BR-153	Ignição ligada		Status	27	NÃO	-18,3581	-49,2165
	11/05/2024 11:36:46	GO - ITUMBIARA - BR-153	Ignição ligada		Status	62	NÃO	-18,3670	-49,2137
	11/05/2024 11:34:46	GO - ITUMBIARA - BR-153	Ignição ligada		Status	49	NÃO	-18,3801	-49,2094
	11/05/2024 11:32:46	GO - ITUMBIARA - BR-153	Ignição ligada		Status	54	NÃO	-18,3986	-49,2035
	11/05/2024 11:30:46	GO - ITUMBIARA - BR-153	Ignição ligada		Status	47	NÃO	-18,4114	-49,1953
	11/05/2024 11:28:46	MG - ARAPORÃ - Avenida dos Barbosas	Ignição ligada		Status	45	NÃO	-18,4277	-49,1928
	11/05/2024 11:26:46	MG - ARAPORÃ - BR-153	Ignição ligada		Status	68	NÃO	-18,4431	-49,1878
	11/05/2024 11:24:46	MG - ARAPORÃ - Próx. BR-153	Ignição ligada		Status	75	NÃO	-18,4665	-49,1881
	11/05/2024 11:22:46	MG - ARAPORÃ - BR-153	Ignição ligada		Status	76	NÃO	-18,4891	-49,1886
	11/05/2024 11:20:46	MG - ARAPORÃ - BR-153	Ignição ligada		Status	77	NÃO	-18,5132	-49,1891
	11/05/2024 11:18:46	MG - ARAPORÃ - BR-153	Ignição ligada		Status	63	NÃO	-18,5327	-49,1921
	11/05/2024 11:16:46	MG - CENTRALINA - BR-153	Ignição ligada		Status	60	NÃO	-18,5555	-49,1938
	11/05/2024 11:14:46	MG - CENTRALINA - BR-153	Ignição ligada		Status	77	NÃO	-18,5762	-49,1934
	11/05/2024 11:12:46	MG - CENTRALINA - BR-153	Ignição ligada		Status	62	NÃO	-18,6002	-49,1921

RELATÓRIO ANALÍTICO POR VEÍCULO



























Período: 10/05/2024 00:00:00 à 17/05/2024 00:00:00

Identificador: DVN4H08 LUIZ SC R 450 2021

Placa: DVN4H08

- Legenda:**
-  Mensagens enviadas do Veículo (Veículo -> Central)
 -  Mensagens enviadas do Veículo (Controle de Jornada Cliente)
 -  Mensagens enviadas da Central (Central -> Veículo)



Sentido:	Data e Hora:	Localização:	Mensagem:	Modo Emergência	Tipo Mensagem:	Vel. (Km/h)	Log ?	Latitude	Longitude
	11/05/2024 11:10:46	MG - CENTRALINA - BR-153	Ignição ligada		Status	56	NÃO	-18,6175	-49,1912
	11/05/2024 11:08:46	MG - CENTRALINA - BR-153	Ignição ligada		Status	77	NÃO	-18,6354	-49,1813
	11/05/2024 11:06:46	MG - CENTRALINA - BR-153	Ignição ligada		Status	77	NÃO	-18,6548	-49,1701
	11/05/2024 11:04:46	MG - CENTRALINA - BR-153	Ignição ligada		Status	73	NÃO	-18,6756	-49,1582
	11/05/2024 11:02:46	MG - CANÁPOLIS - BR-153	Ignição ligada		Status	78	NÃO	-18,6950	-49,1471
	11/05/2024 11:01:53	MG - CANÁPOLIS - BR-153			Posição Normal	78	NÃO	-18,7041	-49,1420
	11/05/2024 11:00:46	MG - CANÁPOLIS - BR-153	Ignição ligada		Status	74	NÃO	-18,7137	-49,1329
	11/05/2024 10:58:46	MG - CANÁPOLIS - BR-153	Ignição ligada		Status	60	NÃO	-18,7277	-49,1142
	11/05/2024 10:56:46	MG - CANÁPOLIS - BR-153	Ignição ligada		Status	76	SIM	-18,7413	-49,0960
	11/05/2024 10:54:46	MG - CANÁPOLIS - BR-153	Ignição ligada		Status	73	SIM	-18,7563	-49,0776
	11/05/2024 10:53:53	MG - CANÁPOLIS - BR-153			Posição Normal	76	NÃO	-18,7655	-49,0741
	11/05/2024 10:52:46	MG - CANÁPOLIS - BR-153	Ignição ligada		Status	37	NÃO	-18,7751	-49,0744
	11/05/2024 10:50:46	MG - CANÁPOLIS - BR-153	Ignição ligada		Status	41	NÃO	-18,7834	-49,0811
	11/05/2024 10:48:46	MG - MONTE ALEGRE DE MINAS - BR-153	Ignição ligada		Status	76	SIM	-18,7999	-49,0814
	11/05/2024 10:46:46	MG - MONTE ALEGRE DE MINAS - BR-153	Ignição ligada		Status	55	SIM	-18,8176	-49,0871
	11/05/2024 10:44:46	MG - MONTE ALEGRE DE MINAS - BR-153	Ignição ligada		Status	72	SIM	-18,8356	-49,0911
	11/05/2024 10:42:46	MG - MONTE ALEGRE DE MINAS - BR-153	Ignição ligada		Status	68	NÃO	-18,8505	-49,0859
	11/05/2024 10:40:46	MG - MONTE ALEGRE DE MINAS - BR-153	Ignição ligada		Status	76	NÃO	-18,8642	-49,0702
	11/05/2024 10:38:46	MG - MONTE ALEGRE DE MINAS - BR-153	Ignição ligada		Status	31	NÃO	-18,8723	-49,0612
	11/05/2024 10:36:46	MG - MONTE ALEGRE DE MINAS - Próx. BR-153	Ignição ligada		Status	76	NÃO	-18,8873	-49,0512
	11/05/2024 10:34:46	MG - MONTE ALEGRE DE MINAS - BR-153	Ignição ligada		Status	65	NÃO	-18,9017	-49,0418
	11/05/2024 10:32:50	MG - MONTE ALEGRE DE MINAS - BR-153			Posição Normal	40	NÃO	-18,9172	-49,0348
	11/05/2024 10:32:46	MG - MONTE ALEGRE DE MINAS - BR-153	Ignição ligada		Status	39	NÃO	-18,9176	-49,0347
	11/05/2024 10:30:46	MG - MONTE ALEGRE DE MINAS - Próx. BR-153	Ignição ligada		Status	50	NÃO	-18,9295	-49,0315
	11/05/2024 10:30:46	MG - MONTE ALEGRE DE MINAS - BR-153	Ignição ligada		Status	50	NÃO	-18,9296	-49,0316
	11/05/2024 10:28:46	MG - MONTE ALEGRE DE MINAS - BR-153	Ignição ligada		Status	52	NÃO	-18,9425	-49,0260
	11/05/2024 10:26:46	MG - MONTE ALEGRE DE MINAS - BR-153	Ignição ligada		Status	62	SIM	-18,9612	-49,0276
	11/05/2024 10:24:46	MG - MONTE ALEGRE DE MINAS - BR-153	Ignição ligada		Status	37	SIM	-18,9798	-49,0232
	11/05/2024 10:22:46	MG - MONTE ALEGRE DE MINAS - BR-153	Ignição ligada		Status	79	SIM	-18,9940	-49,0207
	11/05/2024 10:20:46	MG - MONTE ALEGRE DE MINAS - BR-153	Ignição ligada		Status	56	SIM	-19,0134	-49,0167
	11/05/2024 10:18:46	MG - MONTE ALEGRE DE MINAS - BR-153	Ignição ligada		Status	32	SIM	-19,0238	-49,0124
	11/05/2024 10:16:46	MG - MONTE ALEGRE DE MINAS - BR-153	Ignição ligada		Status	84	SIM	-19,0383	-49,0113
	11/05/2024 10:14:46	MG - PRATA - BR-153	Ignição ligada		Status	82	SIM	-19,0618	-49,0086
	11/05/2024 10:12:46	MG - PRATA - Próx. BR-153	Ignição ligada		Status	2	SIM	-19,0751	-49,0007
	11/05/2024 10:12:22	MG - PRATA - Próx. BR-153	Ignição ligada		Status	4	SIM	-19,0749	-49,0008
	11/05/2024 10:12:22	MG - PRATA - Próx. BR-153	Senha identificada, condutor LUCAS CARDOSO DA COSTA		Evento	4	SIM	-19,0749	-49,0008
	11/05/2024 10:12:05	MG - PRATA - Próx. BR-153	REINICIO DE VIAGEM REINICIO DE VIAGEM		Macro		NÃO	-19,0748	-49,0007

RELATÓRIO ANALÍTICO POR VEÍCULO

Período: 10/05/2024 00:00:00 à 17/05/2024 00:00:00

Identificador: DVN4H08 LUIZ SC R 450 2021

Placa: DVN4H08

Legenda:

Mensagens enviadas do Veículo (Veículo -> Central)

Mensagens enviadas do Veículo (Controle de Jornada Cliente)

Mensagens enviadas da Central (Central -> Veículo)



Sentido:	Data e Hora:	Localização:	Mensagem:	Modo Emergência	Tipo Mensagem:	Vel. (Km/h)	Log ?	Latitude	Longitude
	11/05/2024 10:11:17	MG - PRATA - Próx. BR-153	Ignição ligada		Status	0	NÃO	-19,0748	-49,0007
	11/05/2024 10:11:17	MG - PRATA - Próx. BR-153	Porta do Carona aberta		Status	0	NÃO	-19,0748	-49,0007
	11/05/2024 10:11:17	MG - PRATA - Próx. BR-153	Porta do Motorista aberta		Evento	0	NÃO	-19,0748	-49,0007
	11/05/2024 10:10:46	MG - PRATA - Próx. BR-153	Ignição ligada		Status	0	SIM	-19,0749	-49,0008
	11/05/2024 10:10:46	MG - PRATA - Próx. BR-153	Porta do Carona aberta		Status	0	SIM	-19,0749	-49,0008
	11/05/2024 10:10:15	MG - PRATA - Próx. BR-153	Ignição ligada		Status	0	NÃO	-19,0748	-49,0007
	11/05/2024 10:10:15	MG - PRATA - Próx. BR-153	Porta do Carona aberta		Evento	0	NÃO	-19,0748	-49,0007
	11/05/2024 10:10:15	MG - PRATA - Próx. BR-153	Parada do Veículo		Alerta de Software	0	NÃO	-19,0748	-49,0007
	11/05/2024 10:08:46	MG - PRATA - Próx. BR-153	Ignição ligada		Status	0	SIM	-19,0749	-49,0008
	11/05/2024 10:07:50	MG - PRATA - Próx. BR-153	Parada do Veículo		Alerta de Software	0	NÃO	-19,0748	-49,0007
	11/05/2024 10:07:50	MG - PRATA - Próx. BR-153	Porta do Carona aberta		Status	0	NÃO	-19,0748	-49,0007
	11/05/2024 10:07:50	MG - PRATA - Próx. BR-153	Porta do Motorista aberta		Evento	0	NÃO	-19,0748	-49,0007
	11/05/2024 10:07:50	MG - PRATA - Próx. BR-153	Ignição ligada		Status	0	NÃO	-19,0748	-49,0007
	11/05/2024 10:07:43	MG - PRATA - Próx. BR-153	Ignição ligada		Status	0	NÃO	-19,0748	-49,0007
	11/05/2024 10:07:43	MG - PRATA - Próx. BR-153	Porta do Carona aberta		Evento	0	NÃO	-19,0748	-49,0007
	11/05/2024 10:07:43	MG - PRATA - Próx. BR-153	Parada do Veículo		Alerta de Software	0	NÃO	-19,0748	-49,0007
	11/05/2024 10:07:33	MG - PRATA - Próx. BR-153	Senha identificada, condutor LUCAS CARDOSO DA COSTA		Evento	19	SIM	-19,0752	-49,0006
	11/05/2024 10:07:33	MG - PRATA - Próx. BR-153	Ignição ligada		Status	19	SIM	-19,0752	-49,0006
	11/05/2024 10:07:16	MG - PRATA - Próx. BR-153	PARADA FISCALIZACAO PARADA FISCALIZACAO		Macro		NÃO	-19,0762	-49,0000
	11/05/2024 10:06:46	MG - PRATA - BR-153	Ignição ligada		Status	36	SIM	-19,0782	-48,9989
	11/05/2024 10:04:46	MG - PRATA - BR-153	Ignição ligada		Status	80	SIM	-19,0922	-48,9881
	11/05/2024 10:02:46	MG - PRATA - BR-153	Ignição ligada		Status	64	SIM	-19,1100	-48,9741
	11/05/2024 10:00:46	MG - PRATA - BR-153	Ignição ligada		Status	42	NÃO	-19,1255	-48,9667
	11/05/2024 09:58:46	MG - PRATA - BR-153	Ignição ligada		Status	66	NÃO	-19,1439	-48,9638
	11/05/2024 09:56:46	MG - PRATA - BR-153	Ignição ligada		Status	53	NÃO	-19,1611	-48,9586
	11/05/2024 09:54:46	MG - PRATA - BR-153	Ignição ligada		Status	32	NÃO	-19,1696	-48,9545
	11/05/2024 09:52:46	MG - PRATA - BR-153	Ignição ligada		Status	78	NÃO	-19,1841	-48,9477
	11/05/2024 09:50:46	MG - PRATA - BR-153	Ignição ligada		Status	41	NÃO	-19,2011	-48,9418
	11/05/2024 09:48:46	MG - PRATA - BR-153	Ignição ligada		Status	83	NÃO	-19,2161	-48,9360
	11/05/2024 09:46:46	MG - PRATA - BR-153	Ignição ligada		Status	66	NÃO	-19,2383	-48,9297
	11/05/2024 09:44:46	MG - PRATA - BR-153	Ignição ligada		Status	53	NÃO	-19,2596	-48,9237
	11/05/2024 09:42:46	MG - PRATA - BR-153	Ignição ligada		Status	83	NÃO	-19,2756	-48,9173
	11/05/2024 09:40:46	MG - PRATA - BR-153	Ignição ligada		Status	58	NÃO	-19,2920	-48,9094
	11/05/2024 09:38:46	MG - PRATA - BR-153	Ignição ligada		Status	39	NÃO	-19,3085	-48,9070
	11/05/2024 09:36:46	MG - PRATA - BR-153	Ignição ligada		Status	54	NÃO	-19,3209	-48,9064
	11/05/2024 09:34:46	MG - PRATA - BR-153	Ignição ligada		Status	28	NÃO	-19,3343	-48,9031
	11/05/2024 09:34:42	MG - PRATA - BR-153			Posição Normal	29	NÃO	-19,3346	-48,9029

RELATÓRIO ANALÍTICO POR VEÍCULO

Período: 10/05/2024 00:00:00 à 17/05/2024 00:00:00

Identificador: DVN4H08 LUIZ SC R 450 2021

Placa: DVN4H08

- Legenda:**
-  Mensagens enviadas do Veículo (Veículo -> Central)
 -  Mensagens enviadas do Veículo (Controle de Jornada Cliente)
 -  Mensagens enviadas da Central (Central -> Veículo)



Sentido:	Data e Hora:	Localização:	Mensagem:	Modo Emergência	Tipo Mensagem:	Vel. (Km/h)	Log ?	Latitude	Longitude
	11/05/2024 09:32:46	MG - PRATA - BR-153	Ignição ligada		Status	82	NÃO	-19,3465	-48,8983
	11/05/2024 09:30:55	MG - PRATA - BR-153			Posição Normal	82	NÃO	-19,3680	-48,8995
	11/05/2024 09:30:55	MG - PRATA - BR-153	Entrada em Área de Controle 'SP+MG+Rio - Raio 400Km'		Alerta de Software	82	NÃO	-19,3680	-48,8995
	11/05/2024 09:30:46	MG - PRATA - Próx. BR-153	Ignição ligada		Status	81	NÃO	-19,3700	-48,8992
	11/05/2024 09:28:46	MG - PRATA - BR-153	Ignição ligada		Status	60	NÃO	-19,3912	-48,8969
	11/05/2024 09:26:46	MG - PRATA - BR-153	Ignição ligada		Status	51	NÃO	-19,4048	-48,8952
	11/05/2024 09:24:46	MG - PRATA - BR-153	Ignição ligada		Status	58	SIM	-19,4219	-48,8891
	11/05/2024 09:22:46	MG - PRATA - BR-153	Ignição ligada		Status	82	SIM	-19,4405	-48,8886
	11/05/2024 09:21:53	MG - PRATA - BR-153	Entrada em Área de Controle 'SP+MG+Rio - Raio 400Km'		Alerta de Software	49	NÃO	-19,4496	-48,8863
	11/05/2024 09:21:53	MG - PRATA - BR-153			Posição Normal	49	NÃO	-19,4496	-48,8863
	11/05/2024 09:20:46	MG - PRATA - BR-153	Ignição ligada		Status	73	NÃO	-19,4593	-48,8795
	11/05/2024 09:18:46	MG - PRATA - BR-153	Ignição ligada		Status	50	NÃO	-19,4741	-48,8691
	11/05/2024 09:16:46	MG - PRATA - BR-153	Ignição ligada		Status	50	SIM	-19,4855	-48,8613
	11/05/2024 09:14:46	MG - PRATA - BR-153	Ignição ligada		Status	48	SIM	-19,5007	-48,8507
	11/05/2024 09:12:46	MG - PRATA - BR-153	Ignição ligada		Status	48	SIM	-19,5154	-48,8391
	11/05/2024 09:10:46	MG - PRATA - BR-153	Ignição ligada		Status	79	SIM	-19,5350	-48,8304
	11/05/2024 09:08:46	MG - PRATA - BR-153	Ignição ligada		Status	71	SIM	-19,5586	-48,8264
	11/05/2024 09:06:46	MG - PRATA - BR-153	Ignição ligada		Status	58	SIM	-19,5797	-48,8252
	11/05/2024 09:04:46	MG - CAMPO FLORIDO - BR-153	Ignição ligada		Status	51	SIM	-19,5978	-48,8331
	11/05/2024 09:02:46	MG - COMENDADOR GOMES - BR-153	Ignição ligada		Status	69	SIM	-19,6154	-48,8409
	11/05/2024 09:00:46	MG - COMENDADOR GOMES - BR-153	Ignição ligada		Status	75	SIM	-19,6318	-48,8505
	11/05/2024 08:58:46	MG - COMENDADOR GOMES - BR-153	Ignição ligada		Status	58	NÃO	-19,6390	-48,8685
	11/05/2024 08:58:46	MG - COMENDADOR GOMES - BR-153	Entrada em Área de Controle 'SP+MG+Rio - Raio 400Km'		Alerta de Software	58	NÃO	-19,6390	-48,8685
	11/05/2024 08:56:46	MG - COMENDADOR GOMES - BR-153	Ignição ligada		Status	74	NÃO	-19,6315	-48,8859
	11/05/2024 08:54:46	MG - COMENDADOR GOMES - BR-153	Ignição ligada		Status	50	NÃO	-19,6289	-48,9089
	11/05/2024 08:52:46	MG - COMENDADOR GOMES - BR-153	Ignição ligada		Status	65	NÃO	-19,6284	-48,9283
	11/05/2024 08:50:46	MG - COMENDADOR GOMES - BR-153	Ignição ligada		Status	59	NÃO	-19,6279	-48,9495
	11/05/2024 08:50:46	MG - COMENDADOR GOMES - BR-153	Entrada em Área de Controle 'SP+MG+Rio - Raio 400Km'		Alerta de Software	59	NÃO	-19,6279	-48,9495
	11/05/2024 08:48:46	MG - COMENDADOR GOMES - BR-153	Ignição ligada		Status	60	NÃO	-19,6372	-48,9655
	11/05/2024 08:46:46	MG - COMENDADOR GOMES - BR-153	Ignição ligada		Status	66	NÃO	-19,6546	-48,9756
	11/05/2024 08:46:46	MG - COMENDADOR GOMES - BR-153	Entrada em Área de Controle 'SP+MG+Rio - Raio 400Km'		Alerta de Software	66	NÃO	-19,6546	-48,9756
	11/05/2024 08:44:46	MG - COMENDADOR GOMES - BR-153	Ignição ligada		Status	67	NÃO	-19,6718	-48,9874
	11/05/2024 08:42:46	MG - COMENDADOR GOMES - BR-153	Ignição ligada		Status	61	NÃO	-19,6889	-48,9848
	11/05/2024 08:42:02	MG - COMENDADOR GOMES - BR-153			Posição Normal	57	NÃO	-19,6953	-48,9834
	11/05/2024 08:40:46	MG - COMENDADOR GOMES - BR-153	Ignição ligada		Status	61	NÃO	-19,7080	-48,9806
	11/05/2024 08:40:46	MG - COMENDADOR GOMES - BR-153	Entrada em Área de Controle 'SP+MG+Rio - Raio 400Km'		Alerta de Software	61	NÃO	-19,7080	-48,9806
	11/05/2024 08:39:43	MG - COMENDADOR GOMES - BR-153	Entrada em Área de Controle 'SP+MG+Rio - Raio 400Km'		Alerta de Software	70	NÃO	-19,7173	-48,9785

RELATÓRIO ANALÍTICO POR VEÍCULO






































Período: 10/05/2024 00:00:00 à 17/05/2024 00:00:00

Identificador: DVN4H08 LUIZ SC R 450 2021

Placa: DVN4H08

- Legenda:**
-  Mensagens enviadas do Veículo (Veículo -> Central)
 -  Mensagens enviadas do Veículo (Controle de Jornada Cliente)
 -  Mensagens enviadas da Central (Central -> Veículo)



Sentido:	Data e Hora:	Localização:	Mensagem:	Modo Emergência	Tipo Mensagem:	Vel. (Km/h)	Log ?	Latitude	Longitude
	11/05/2024 08:39:43	MG - COMENDADOR GOMES - BR-153			Posição Normal	70	NÃO	-19,7173	-48,9785
	11/05/2024 08:38:46	MG - COMENDADOR GOMES - BR-153	Ignição ligada		Status	74	NÃO	-19,7268	-48,9741
	11/05/2024 08:36:46	MG - COMENDADOR GOMES - BR-153	Ignição ligada		Status	66	NÃO	-19,7487	-48,9693
	11/05/2024 08:34:46	MG - COMENDADOR GOMES - Próx. BR-153	Ignição ligada		Status	63	NÃO	-19,7667	-48,9651
	11/05/2024 08:32:46	MG - COMENDADOR GOMES - BR-153	Ignição ligada		Status	51	SIM	-19,7864	-48,9661
	11/05/2024 08:30:46	MG - FRUTAL - BR-153	Ignição ligada		Status	66	SIM	-19,8059	-48,9676
	11/05/2024 08:28:46	MG - FRUTAL - BR-153	Ignição ligada		Status	58	NÃO	-19,8237	-48,9673
	11/05/2024 08:28:46	MG - FRUTAL - BR-153	Entrada em Área de Controle 'SP+MG+Rio - Raio 400Km'		Alerta de Software	58	NÃO	-19,8237	-48,9673
	11/05/2024 08:26:46	MG - FRUTAL - BR-153	Ignição ligada		Status	38	NÃO	-19,8402	-48,9645
	11/05/2024 08:24:46	MG - FRUTAL - BR-153	Parada do Veículo		Alerta de Software	0	NÃO	-19,8500	-48,9627
	11/05/2024 08:24:46	MG - FRUTAL - BR-153	Entrada em Área de Controle 'SP+MG+Rio - Raio 400Km'		Alerta de Software	0	NÃO	-19,8500	-48,9627
	11/05/2024 08:24:46	MG - FRUTAL - BR-153	Ignição ligada		Status	0	NÃO	-19,8500	-48,9627
	11/05/2024 08:22:46	MG - FRUTAL - BR-153	Ignição ligada		Status	0	NÃO	-19,8500	-48,9627
	11/05/2024 08:22:46	MG - FRUTAL - BR-153	Parada do Veículo		Alerta de Software	0	NÃO	-19,8500	-48,9627
	11/05/2024 08:22:46	MG - FRUTAL - BR-153	Entrada em Área de Controle 'SP+MG+Rio - Raio 400Km'		Alerta de Software	0	NÃO	-19,8500	-48,9627
	11/05/2024 08:20:46	MG - FRUTAL - BR-153	Parada do Veículo		Alerta de Software	0	NÃO	-19,8500	-48,9627
	11/05/2024 08:20:46	MG - FRUTAL - BR-153	Ignição ligada		Status	0	NÃO	-19,8500	-48,9627
	11/05/2024 08:18:46	MG - FRUTAL - BR-153	Ignição ligada		Status	0	NÃO	-19,8500	-48,9627
	11/05/2024 08:18:46	MG - FRUTAL - BR-153	Parada do Veículo		Alerta de Software	0	NÃO	-19,8500	-48,9627
	11/05/2024 08:18:46	MG - FRUTAL - BR-153	Entrada em Área de Controle 'SP+MG+Rio - Raio 400Km'		Alerta de Software	0	NÃO	-19,8500	-48,9627
	11/05/2024 08:16:46	MG - FRUTAL - BR-153	Parada do Veículo		Alerta de Software	0	NÃO	-19,8500	-48,9627
	11/05/2024 08:16:46	MG - FRUTAL - BR-153	Ignição ligada		Status	0	NÃO	-19,8500	-48,9627
	11/05/2024 08:14:46	MG - FRUTAL - BR-153	Ignição ligada		Status	34	NÃO	-19,8640	-48,9671
	11/05/2024 08:14:46	MG - FRUTAL - BR-153	Entrada em Área de Controle 'SP+MG+Rio - Raio 400Km'		Alerta de Software	34	NÃO	-19,8640	-48,9671
	11/05/2024 08:14:02	MG - FRUTAL - BR-153			Posição Normal	26	NÃO	-19,8666	-48,9688
	11/05/2024 08:12:46	MG - FRUTAL - BR-153	Ignição ligada		Status	28	NÃO	-19,8697	-48,9725
	11/05/2024 08:10:46	MG - FRUTAL - BR-153	Ignição ligada		Status	42	NÃO	-19,8835	-48,9754
	11/05/2024 08:08:46	MG - FRUTAL - BR-153	Ignição ligada		Status	49	SIM	-19,9015	-48,9686
	11/05/2024 08:06:46	MG - FRUTAL - BR-153	Ignição ligada		Status	53	SIM	-19,9189	-48,9614
	11/05/2024 08:04:46	MG - FRUTAL - BR-153	Ignição ligada		Status	58	SIM	-19,9354	-48,9554
	11/05/2024 08:02:46	MG - FRUTAL - BR-364	Ignição ligada		Status	75	NÃO	-19,9509	-48,9592
	11/05/2024 08:02:46	MG - FRUTAL - BR-364	Entrada em Área de Controle 'SP+MG+Rio - Raio 400Km'		Alerta de Software	75	NÃO	-19,9509	-48,9592
	11/05/2024 08:00:46	MG - FRUTAL - BR-364	Ignição ligada		Status	76	NÃO	-19,9727	-48,9605
	11/05/2024 07:58:46	MG - FRUTAL - BR-364	Ignição ligada		Status	61	NÃO	-19,9946	-48,9549
	11/05/2024 07:58:46	MG - FRUTAL - BR-364	Entrada em Área de Controle 'SP+MG+Rio - Raio 400Km'		Alerta de Software	61	NÃO	-19,9946	-48,9549
	11/05/2024 07:56:46	MG - FRUTAL - BR-364	Ignição ligada		Status	74	NÃO	-20,0027	-48,9442
	11/05/2024 07:54:46	MG - FRUTAL - BR-364	Ignição ligada		Status	71	NÃO	-20,0118	-48,9232

RELATÓRIO ANALÍTICO POR VEÍCULO






































Período: 10/05/2024 00:00:00 à 17/05/2024 00:00:00

Identificador: DVN4H08 LUIZ SC R 450 2021

Placa: DVN4H08

- Legenda:**
-  Mensagens enviadas do Veículo (Veículo -> Central)
 -  Mensagens enviadas do Veículo (Controle de Jornada Cliente)
 -  Mensagens enviadas da Central (Central -> Veículo)



Sentido:	Data e Hora:	Localização:	Mensagem:	Modo Emergência	Tipo Mensagem:	Vel. (Km/h)	Log ?	Latitude	Longitude
	11/05/2024 07:52:46	MG - FRUTAL - BR-364	Ignição ligada		Status	70	NÃO	-20,0192	-48,9062
	11/05/2024 07:52:46	MG - FRUTAL - BR-364	Entrada em Área de Controle 'SP+MG+Rio - Raio 400Km'		Alerta de Software	70	NÃO	-20,0192	-48,9062
	11/05/2024 07:50:46	MG - FRUTAL - BR-364	Ignição ligada		Status	34	NÃO	-20,0264	-48,8899
	11/05/2024 07:48:46	MG - FRUTAL - BR-364	Ignição ligada		Status	48	NÃO	-20,0299	-48,8819
	11/05/2024 07:48:46	MG - FRUTAL - BR-364	Entrada em Área de Controle 'SP+MG+Rio - Raio 400Km'		Alerta de Software	48	NÃO	-20,0299	-48,8819
	11/05/2024 07:47:54	MG - FRUTAL - BR-364			Posição Normal	58	NÃO	-20,0326	-48,8756
	11/05/2024 07:46:46	MG - FRUTAL - BR-364	Ignição ligada		Status	49	NÃO	-20,0368	-48,8659
	11/05/2024 07:44:46	MG - FRUTAL - BR-364	Ignição ligada		Status	38	NÃO	-20,0411	-48,8561
	11/05/2024 07:42:46	MG - FRUTAL - BR-364	Ignição ligada		Status	61	NÃO	-20,0488	-48,8385
	11/05/2024 07:40:46	MG - FRUTAL - BR-364	Ignição ligada		Status	42	NÃO	-20,0554	-48,8233
	11/05/2024 07:40:01	MG - FRUTAL - BR-364			Posição Normal	4	NÃO	-20,0564	-48,8211
	11/05/2024 07:38:46	MG - FRUTAL - BR-364	Ignição ligada		Status	0	NÃO	-20,0564	-48,8211
	11/05/2024 07:36:46	MG - FRUTAL - BR-364	Ignição ligada		Status	38	NÃO	-20,0574	-48,8188
	11/05/2024 07:34:46	MG - FRUTAL - BR-364	Ignição ligada		Status	60	SIM	-20,0661	-48,7989
	11/05/2024 07:32:46	MG - FRUTAL - BR-364	Ignição ligada		Status	60	NÃO	-20,0745	-48,7796
	11/05/2024 07:32:46	MG - FRUTAL - BR-364	Entrada em Área de Controle 'SP+MG+Rio - Raio 400Km'		Alerta de Software	60	NÃO	-20,0745	-48,7796
	11/05/2024 07:30:46	MG - FRUTAL - BR-364	Ignição ligada		Status	60	NÃO	-20,0822	-48,7621
	11/05/2024 07:28:46	MG - FRUTAL - BR-364	Ignição ligada		Status	46	NÃO	-20,0926	-48,7497
	11/05/2024 07:26:46	MG - FRUTAL - BR-364	Ignição ligada		Status	81	NÃO	-20,1037	-48,7396
	11/05/2024 07:24:46	MG - PLANURA - BR-364	Ignição ligada		Status	66	NÃO	-20,1184	-48,7233
	11/05/2024 07:22:46	MG - PLANURA - BR-364	Ignição ligada		Status	57	NÃO	-20,1319	-48,7061
	11/05/2024 07:20:46	MG - PLANURA - BR-364	Ignição ligada		Status	60	NÃO	-20,1434	-48,6915
	11/05/2024 07:18:46	MG - PLANURA - BR-364	Ignição ligada		Status	11	NÃO	-20,1512	-48,6878
	11/05/2024 07:16:59	SP - COLÔMBIA - Rodovia Brigadeiro Faria Lima			Posição Normal	72	NÃO	-20,1674	-48,6903
	11/05/2024 07:16:46	SP - COLÔMBIA - Rodovia Brigadeiro Faria Lima	Ignição ligada		Status	74	NÃO	-20,1697	-48,6907
	11/05/2024 07:14:46	SP - COLÔMBIA - Rodovia Brigadeiro Faria Lima	Ignição ligada		Status	59	NÃO	-20,1913	-48,6876
	11/05/2024 07:12:46	SP - COLÔMBIA - Rodovia Brigadeiro Faria Lima	Ignição ligada		Status	35	NÃO	-20,2106	-48,6841
	11/05/2024 07:11:18	SP - COLÔMBIA - Rodovia Brigadeiro Faria Lima			Posição Normal	78	NÃO	-20,2198	-48,6824
	11/05/2024 07:10:46	SP - COLÔMBIA - Rodovia Brigadeiro Faria Lima	Ignição ligada		Status	49	NÃO	-20,2249	-48,6814
	11/05/2024 07:08:46	SP - COLÔMBIA - Próx. Rodovia Brigadeiro Faria Lima	Ignição ligada		Status	75	NÃO	-20,2439	-48,6779
	11/05/2024 07:06:46	SP - COLÔMBIA - Rodovia Brigadeiro Faria Lima	Ignição ligada		Status	82	NÃO	-20,2623	-48,6746
	11/05/2024 07:04:46	SP - COLÔMBIA - Rodovia Brigadeiro Faria Lima	Ignição ligada		Status	68	NÃO	-20,2829	-48,6708
	11/05/2024 07:04:46	SP - COLÔMBIA - Rodovia Brigadeiro Faria Lima	Entrada em Área de Controle 'SP+MG+Rio - Raio 400Km'		Alerta de Software	68	NÃO	-20,2829	-48,6708
	11/05/2024 07:02:46	SP - COLÔMBIA - Rodovia Brigadeiro Faria Lima	Ignição ligada		Status	64	NÃO	-20,3041	-48,6653
	11/05/2024 07:00:46	SP - COLÔMBIA - Rodovia Brigadeiro Faria Lima	Ignição ligada		Status	68	NÃO	-20,3216	-48,6603
	11/05/2024 06:58:46	SP - BARRETOS - Rodovia Brigadeiro Faria Lima	Ignição ligada		Status	81	NÃO	-20,3377	-48,6554
	11/05/2024 06:56:46	SP - BARRETOS - Rodovia Brigadeiro Faria Lima	Ignição ligada		Status	65	NÃO	-20,3575	-48,6495

RELATÓRIO ANALÍTICO POR VEÍCULO

































Período: 10/05/2024 00:00:00 à 17/05/2024 00:00:00

Identificador: DVN4H08 LUIZ SC R 450 2021

Placa: DVN4H08

- Legenda:**
-  Mensagens enviadas do Veículo (Veículo -> Central)
 -  Mensagens enviadas do Veículo (Controle de Jornada Cliente)
 -  Mensagens enviadas da Central (Central -> Veículo)



Sentido:	Data e Hora:	Localização:	Mensagem:	Modo Emergência	Tipo Mensagem:	Vel. (Km/h)	Log ?	Latitude	Longitude
	11/05/2024 06:55:54	SP - BARRETOS - Rodovia Brigadeiro Faria Lima			Posição Normal	78	NÃO	-20,3668	-48,6467
	11/05/2024 06:54:46	SP - BARRETOS - Rodovia Brigadeiro Faria Lima	Ignição ligada		Status	69	NÃO	-20,3797	-48,6429
	11/05/2024 06:52:46	SP - BARRETOS - Rodovia Brigadeiro Faria Lima	Ignição ligada		Status	31	NÃO	-20,3962	-48,6379
	11/05/2024 06:50:46	SP - BARRETOS - Rodovia Brigadeiro Faria Lima	Ignição ligada		Status	71	NÃO	-20,4144	-48,6325
	11/05/2024 06:48:46	SP - BARRETOS - Rodovia Brigadeiro Faria Lima	Ignição ligada		Status	83	NÃO	-20,4300	-48,6278
	11/05/2024 06:46:46	SP - BARRETOS - Rodovia Brigadeiro Faria Lima	Ignição ligada		Status	40	NÃO	-20,4499	-48,6217
	11/05/2024 06:46:29	SP - BARRETOS - Rodovia Brigadeiro Faria Lima			Posição Normal	39	NÃO	-20,4516	-48,6214
	11/05/2024 06:44:46	SP - BARRETOS - Rodovia Brigadeiro Faria Lima	Ignição ligada		Status	62	NÃO	-20,4668	-48,6168
	11/05/2024 06:42:46	SP - BARRETOS - Rodovia Brigadeiro Faria Lima	Ignição ligada		Status	40	NÃO	-20,4804	-48,6127
	11/05/2024 06:40:46	SP - BARRETOS - Rodovia Brigadeiro Faria Lima	Ignição ligada		Status	53	NÃO	-20,4989	-48,6072
	11/05/2024 06:38:46	SP - BARRETOS - Próx. Rodovia Brigadeiro Faria Lima	Ignição ligada		Status	12	NÃO	-20,5128	-48,6030
	11/05/2024 06:36:46	SP - BARRETOS - Próx. Rodovia Brigadeiro Faria Lima	Ignição ligada		Status	2	NÃO	-20,5133	-48,6025
	11/05/2024 06:35:29	SP - BARRETOS - Próx. Rodovia Brigadeiro Faria Lima	Ignição ligada		Status	0	NÃO	-20,5132	-48,6025
	11/05/2024 06:35:29	SP - BARRETOS - Próx. Rodovia Brigadeiro Faria Lima	Senha identificada, condutor LUCAS CARDOSO DA COSTA		Evento	0	NÃO	-20,5132	-48,6025
	11/05/2024 06:35:13	SP - BARRETOS - Próx. Rodovia Brigadeiro Faria Lima	REINICIO DE VIAGEM REINICIO DE VIAGEM		Macro		NÃO	-20,5132	-48,6025
	11/05/2024 06:34:46	SP - BARRETOS - Próx. Rodovia Brigadeiro Faria Lima	Ignição ligada		Status	0	NÃO	-20,5132	-48,6025
	11/05/2024 06:34:46	SP - BARRETOS - Próx. Rodovia Brigadeiro Faria Lima	Parada do Veículo		Alerta de Software	0	NÃO	-20,5132	-48,6025
	11/05/2024 06:33:40	SP - BARRETOS - Próx. Rodovia Brigadeiro Faria Lima	Parada do Veículo		Alerta de Software	0	NÃO	-20,5132	-48,6025
	11/05/2024 06:33:40	SP - BARRETOS - Próx. Rodovia Brigadeiro Faria Lima	Porta do Motorista aberta		Status	0	NÃO	-20,5132	-48,6025
	11/05/2024 06:33:40	SP - BARRETOS - Próx. Rodovia Brigadeiro Faria Lima	Ignição ligada		Evento	0	NÃO	-20,5132	-48,6025
	11/05/2024 06:32:46	SP - BARRETOS - Próx. Rodovia Brigadeiro Faria Lima	Porta do Carona aberta		Status	0	NÃO	-20,5132	-48,6025
	11/05/2024 06:32:46	SP - BARRETOS - Próx. Rodovia Brigadeiro Faria Lima	Porta do Motorista aberta		Status	0	NÃO	-20,5132	-48,6025
	11/05/2024 06:32:46	SP - BARRETOS - Próx. Rodovia Brigadeiro Faria Lima	Parada do Veículo		Alerta de Software	0	NÃO	-20,5132	-48,6025
	11/05/2024 06:32:16	SP - BARRETOS - Próx. Rodovia Brigadeiro Faria Lima	Parada do Veículo		Alerta de Software	0	NÃO	-20,5132	-48,6025
	11/05/2024 06:32:16	SP - BARRETOS - Próx. Rodovia Brigadeiro Faria Lima	Porta do Motorista aberta		Evento	0	NÃO	-20,5132	-48,6025
	11/05/2024 06:32:16	SP - BARRETOS - Próx. Rodovia Brigadeiro Faria Lima	Porta do Carona aberta		Status	0	NÃO	-20,5132	-48,6025
	11/05/2024 06:31:38	SP - BARRETOS - Próx. Rodovia Brigadeiro Faria Lima	Porta do Carona aberta		Status	0	NÃO	-20,5132	-48,6025
	11/05/2024 06:31:38	SP - BARRETOS - Próx. Rodovia Brigadeiro Faria Lima	Porta do Motorista aberta		Evento	0	NÃO	-20,5132	-48,6025
	11/05/2024 06:31:38	SP - BARRETOS - Próx. Rodovia Brigadeiro Faria Lima	Parada do Veículo		Alerta de Software	0	NÃO	-20,5132	-48,6025
	11/05/2024 06:31:03	SP - BARRETOS - Próx. Rodovia Brigadeiro Faria Lima	Porta do Carona aberta		Evento	0	NÃO	-20,5132	-48,6025
	11/05/2024 06:30:46	SP - BARRETOS - Próx. Rodovia Brigadeiro Faria Lima	Parada do Veículo		Alerta de Software	0	NÃO	-20,5132	-48,6025
	11/05/2024 06:29:24	SP - BARRETOS - Próx. Rodovia Brigadeiro Faria Lima	Parada do Veículo		Alerta de Software	0	NÃO	-20,5132	-48,6025
	11/05/2024 06:29:24	SP - BARRETOS - Próx. Rodovia Brigadeiro Faria Lima	Porta do Motorista aberta		Evento	0	NÃO	-20,5132	-48,6025
	11/05/2024 06:28:46	SP - BARRETOS - Próx. Rodovia Brigadeiro Faria Lima	Parada do Veículo		Alerta de Software	0	NÃO	-20,5132	-48,6025
	11/05/2024 06:26:46	SP - BARRETOS - Próx. Rodovia Brigadeiro Faria Lima	Parada do Veículo		Alerta de Software	0	NÃO	-20,5132	-48,6025
	11/05/2024 06:24:46	SP - BARRETOS - Próx. Rodovia Brigadeiro Faria Lima	Parada do Veículo		Alerta de Software	0	NÃO	-20,5132	-48,6025
	11/05/2024 06:23:21	SP - BARRETOS - Próx. Rodovia Brigadeiro Faria Lima	Parada do Veículo		Alerta de Software	0	NÃO	-20,5132	-48,6025

RELATÓRIO ANALÍTICO POR VEÍCULO




Período: 10/05/2024 00:00:00 à 17/05/2024 00:00:00

Identificador: DVN4H08 LUIZ SC R 450 2021

Placa: DVN4H08

- Legenda:**
-  Mensagens enviadas do Veículo (Veículo -> Central)
 -  Mensagens enviadas do Veículo (Controle de Jornada Cliente)
 -  Mensagens enviadas da Central (Central -> Veículo)



Sentido:	Data e Hora:	Localização:	Mensagem:	Modo Emergência	Tipo Mensagem:	Vel. (Km/h)	Log ?	Latitude	Longitude
	11/05/2024 06:23:21	SP - BARRETOS - Próx. Rodovia Brigadeiro Faria Lima	Porta do Motorista aberta		Evento	0	NÃO	-20,5132	-48,6025
	11/05/2024 06:22:07	SP - BARRETOS - Próx. Rodovia Brigadeiro Faria Lima	Porta do Motorista aberta		Evento	0	NÃO	-20,5132	-48,6025
	11/05/2024 06:22:07	SP - BARRETOS - Próx. Rodovia Brigadeiro Faria Lima	Parada do Veículo		Alerta de Software	0	NÃO	-20,5132	-48,6025
	11/05/2024 06:21:31	SP - BARRETOS - Próx. Rodovia Brigadeiro Faria Lima	Parada do Veículo		Alerta de Software	0	NÃO	-20,5132	-48,6025
	11/05/2024 06:21:31	SP - BARRETOS - Próx. Rodovia Brigadeiro Faria Lima	Porta do Carona aberta		Evento	0	NÃO	-20,5132	-48,6025
	11/05/2024 06:18:46	SP - BARRETOS - Próx. Rodovia Brigadeiro Faria Lima	Parada do Veículo		Alerta de Software	0	NÃO	-20,5132	-48,6025
	11/05/2024 06:16:46	SP - BARRETOS - Próx. Rodovia Brigadeiro Faria Lima	Parada do Veículo		Alerta de Software	0	NÃO	-20,5132	-48,6025
	11/05/2024 06:14:46	SP - BARRETOS - Próx. Rodovia Brigadeiro Faria Lima	Parada do Veículo		Alerta de Software	0	NÃO	-20,5132	-48,6025
	11/05/2024 06:12:46	SP - BARRETOS - Próx. Rodovia Brigadeiro Faria Lima	Parada do Veículo		Alerta de Software	0	NÃO	-20,5132	-48,6025
	11/05/2024 06:10:46	SP - BARRETOS - Próx. Rodovia Brigadeiro Faria Lima	Parada do Veículo		Alerta de Software	0	NÃO	-20,5132	-48,6025
	11/05/2024 06:08:46	SP - BARRETOS - Próx. Rodovia Brigadeiro Faria Lima	Parada do Veículo		Alerta de Software	0	NÃO	-20,5132	-48,6025
	11/05/2024 06:06:46	SP - BARRETOS - Próx. Rodovia Brigadeiro Faria Lima	Parada do Veículo		Alerta de Software	0	NÃO	-20,5132	-48,6025
	11/05/2024 06:06:46	SP - BARRETOS - Próx. Rodovia Brigadeiro Faria Lima	Entrada em Área de Controle 'SP+MG+Rio - Raio 400Km'		Alerta de Software	0	NÃO	-20,5132	-48,6025
	11/05/2024 06:04:46	SP - BARRETOS - Próx. Rodovia Brigadeiro Faria Lima	Parada do Veículo		Alerta de Software	0	NÃO	-20,5132	-48,6025
	11/05/2024 06:02:46	SP - BARRETOS - Próx. Rodovia Brigadeiro Faria Lima	Parada do Veículo		Alerta de Software	0	NÃO	-20,5132	-48,6025
	11/05/2024 06:00:46	SP - BARRETOS - Próx. Rodovia Brigadeiro Faria Lima	Parada do Veículo		Alerta de Software	0	NÃO	-20,5132	-48,6025
	11/05/2024 05:58:46	SP - BARRETOS - Próx. Rodovia Brigadeiro Faria Lima	Parada do Veículo		Alerta de Software	0	NÃO	-20,5132	-48,6025
	11/05/2024 05:56:46	SP - BARRETOS - Próx. Rodovia Brigadeiro Faria Lima	Parada do Veículo		Alerta de Software	0	NÃO	-20,5132	-48,6025
	11/05/2024 05:54:46	SP - BARRETOS - Próx. Rodovia Brigadeiro Faria Lima	Parada do Veículo		Alerta de Software	0	NÃO	-20,5132	-48,6025
	11/05/2024 05:52:46	SP - BARRETOS - Próx. Rodovia Brigadeiro Faria Lima	Parada do Veículo		Alerta de Software	0	NÃO	-20,5132	-48,6025
	11/05/2024 05:50:46	SP - BARRETOS - Próx. Rodovia Brigadeiro Faria Lima	Parada do Veículo		Alerta de Software	0	NÃO	-20,5132	-48,6025
	11/05/2024 05:48:46	SP - BARRETOS - Próx. Rodovia Brigadeiro Faria Lima	Parada do Veículo		Alerta de Software	0	NÃO	-20,5132	-48,6025
	11/05/2024 05:46:46	SP - BARRETOS - Próx. Rodovia Brigadeiro Faria Lima	Parada do Veículo		Alerta de Software	0	NÃO	-20,5132	-48,6025
	11/05/2024 05:44:46	SP - BARRETOS - Próx. Rodovia Brigadeiro Faria Lima	Parada do Veículo		Alerta de Software	0	NÃO	-20,5132	-48,6025
	11/05/2024 05:42:46	SP - BARRETOS - Próx. Rodovia Brigadeiro Faria Lima	Parada do Veículo		Alerta de Software	0	NÃO	-20,5132	-48,6025
	11/05/2024 05:40:46	SP - BARRETOS - Próx. Rodovia Brigadeiro Faria Lima	Parada do Veículo		Alerta de Software	0	NÃO	-20,5132	-48,6025
	11/05/2024 05:38:46	SP - BARRETOS - Próx. Rodovia Brigadeiro Faria Lima	Parada do Veículo		Alerta de Software	0	NÃO	-20,5132	-48,6025
	11/05/2024 05:36:46	SP - BARRETOS - Próx. Rodovia Brigadeiro Faria Lima	Parada do Veículo		Alerta de Software	0	NÃO	-20,5132	-48,6025
	11/05/2024 05:34:46	SP - BARRETOS - Próx. Rodovia Brigadeiro Faria Lima	Parada do Veículo		Alerta de Software	0	NÃO	-20,5132	-48,6025
	11/05/2024 05:32:46	SP - BARRETOS - Próx. Rodovia Brigadeiro Faria Lima	Parada do Veículo		Alerta de Software	0	NÃO	-20,5132	-48,6025
	11/05/2024 05:30:46	SP - BARRETOS - Próx. Rodovia Brigadeiro Faria Lima	Parada do Veículo		Alerta de Software	0	NÃO	-20,5132	-48,6025
	11/05/2024 05:28:46	SP - BARRETOS - Próx. Rodovia Brigadeiro Faria Lima	Parada do Veículo		Alerta de Software	0	NÃO	-20,5132	-48,6025
	11/05/2024 05:26:46	SP - BARRETOS - Próx. Rodovia Brigadeiro Faria Lima	Parada do Veículo		Alerta de Software	0	NÃO	-20,5132	-48,6025
	11/05/2024 05:24:46	SP - BARRETOS - Próx. Rodovia Brigadeiro Faria Lima	Parada do Veículo		Alerta de Software	0	NÃO	-20,5132	-48,6025
	11/05/2024 05:22:46	SP - BARRETOS - Próx. Rodovia Brigadeiro Faria Lima	Parada do Veículo		Alerta de Software	0	NÃO	-20,5132	-48,6025
	11/05/2024 05:20:46	SP - BARRETOS - Próx. Rodovia Brigadeiro Faria Lima	Parada do Veículo		Alerta de Software	0	NÃO	-20,5132	-48,6025
	11/05/2024 05:18:46	SP - BARRETOS - Próx. Rodovia Brigadeiro Faria Lima	Parada do Veículo		Alerta de Software	0	NÃO	-20,5132	-48,6025

RELATÓRIO ANALÍTICO POR VEÍCULO



Período: 10/05/2024 00:00:00 à 17/05/2024 00:00:00

Identificador: DVN4H08 LUIZ SC R 450 2021

Placa: DVN4H08

- Legenda:**
-  Mensagens enviadas do Veículo (Veículo -> Central)
 -  Mensagens enviadas do Veículo (Controle de Jornada Cliente)
 -  Mensagens enviadas da Central (Central -> Veículo)



Sentido:	Data e Hora:	Localização:	Mensagem:	Modo Emergência	Tipo Mensagem:	Vel. (Km/h)	Log ?	Latitude	Longitude
	11/05/2024 05:16:46	SP - BARRETOS - Próx. Rodovia Brigadeiro Faria Lima	Parada do Veículo		Alerta de Software	0	NÃO	-20,5132	-48,6025
	11/05/2024 05:14:46	SP - BARRETOS - Próx. Rodovia Brigadeiro Faria Lima	Parada do Veículo		Alerta de Software	0	NÃO	-20,5132	-48,6025
	11/05/2024 05:12:46	SP - BARRETOS - Próx. Rodovia Brigadeiro Faria Lima	Parada do Veículo		Alerta de Software	0	NÃO	-20,5132	-48,6025
	11/05/2024 05:10:46	SP - BARRETOS - Próx. Rodovia Brigadeiro Faria Lima	Parada do Veículo		Alerta de Software	0	NÃO	-20,5132	-48,6025
	11/05/2024 05:08:46	SP - BARRETOS - Próx. Rodovia Brigadeiro Faria Lima	Parada do Veículo		Alerta de Software	0	NÃO	-20,5132	-48,6025
	11/05/2024 05:06:46	SP - BARRETOS - Próx. Rodovia Brigadeiro Faria Lima	Parada do Veículo		Alerta de Software	0	NÃO	-20,5132	-48,6025
	11/05/2024 05:04:46	SP - BARRETOS - Próx. Rodovia Brigadeiro Faria Lima	Parada do Veículo		Alerta de Software	0	NÃO	-20,5132	-48,6025
	11/05/2024 05:02:46	SP - BARRETOS - Próx. Rodovia Brigadeiro Faria Lima	Parada do Veículo		Alerta de Software	0	NÃO	-20,5132	-48,6025
	11/05/2024 05:00:46	SP - BARRETOS - Próx. Rodovia Brigadeiro Faria Lima	Parada do Veículo		Alerta de Software	0	NÃO	-20,5132	-48,6025
	11/05/2024 04:58:46	SP - BARRETOS - Próx. Rodovia Brigadeiro Faria Lima	Parada do Veículo		Alerta de Software	0	NÃO	-20,5132	-48,6025
	11/05/2024 04:56:46	SP - BARRETOS - Próx. Rodovia Brigadeiro Faria Lima	Parada do Veículo		Alerta de Software	0	NÃO	-20,5132	-48,6025
	11/05/2024 04:54:46	SP - BARRETOS - Próx. Rodovia Brigadeiro Faria Lima	Parada do Veículo		Alerta de Software	0	NÃO	-20,5132	-48,6025
	11/05/2024 04:52:46	SP - BARRETOS - Próx. Rodovia Brigadeiro Faria Lima	Parada do Veículo		Alerta de Software	0	NÃO	-20,5132	-48,6025
	11/05/2024 04:50:46	SP - BARRETOS - Próx. Rodovia Brigadeiro Faria Lima	Parada do Veículo		Alerta de Software	0	NÃO	-20,5132	-48,6025
	11/05/2024 04:48:46	SP - BARRETOS - Próx. Rodovia Brigadeiro Faria Lima	Parada do Veículo		Alerta de Software	0	NÃO	-20,5132	-48,6025
	11/05/2024 04:46:46	SP - BARRETOS - Próx. Rodovia Brigadeiro Faria Lima	Parada do Veículo		Alerta de Software	0	NÃO	-20,5132	-48,6025
	11/05/2024 04:44:46	SP - BARRETOS - Próx. Rodovia Brigadeiro Faria Lima	Parada do Veículo		Alerta de Software	0	NÃO	-20,5132	-48,6025
	11/05/2024 04:42:46	SP - BARRETOS - Próx. Rodovia Brigadeiro Faria Lima	Parada do Veículo		Alerta de Software	0	NÃO	-20,5132	-48,6025
	11/05/2024 04:40:46	SP - BARRETOS - Próx. Rodovia Brigadeiro Faria Lima	Parada do Veículo		Alerta de Software	0	NÃO	-20,5132	-48,6025
	11/05/2024 04:38:46	SP - BARRETOS - Próx. Rodovia Brigadeiro Faria Lima	Parada do Veículo		Alerta de Software	0	NÃO	-20,5132	-48,6025
	11/05/2024 04:36:46	SP - BARRETOS - Próx. Rodovia Brigadeiro Faria Lima	Parada do Veículo		Alerta de Software	0	NÃO	-20,5132	-48,6025
	11/05/2024 04:34:46	SP - BARRETOS - Próx. Rodovia Brigadeiro Faria Lima	Parada do Veículo		Alerta de Software	0	NÃO	-20,5132	-48,6025
	11/05/2024 04:32:46	SP - BARRETOS - Próx. Rodovia Brigadeiro Faria Lima	Parada do Veículo		Alerta de Software	0	NÃO	-20,5132	-48,6025
	11/05/2024 04:30:46	SP - BARRETOS - Próx. Rodovia Brigadeiro Faria Lima	Parada do Veículo		Alerta de Software	0	NÃO	-20,5132	-48,6025
	11/05/2024 04:28:46	SP - BARRETOS - Próx. Rodovia Brigadeiro Faria Lima	Parada do Veículo		Alerta de Software	0	NÃO	-20,5132	-48,6025
	11/05/2024 04:26:46	SP - BARRETOS - Próx. Rodovia Brigadeiro Faria Lima	Parada do Veículo		Alerta de Software	0	NÃO	-20,5132	-48,6025
	11/05/2024 04:24:46	SP - BARRETOS - Próx. Rodovia Brigadeiro Faria Lima	Parada do Veículo		Alerta de Software	0	NÃO	-20,5132	-48,6025
	11/05/2024 04:22:46	SP - BARRETOS - Próx. Rodovia Brigadeiro Faria Lima	Parada do Veículo		Alerta de Software	0	NÃO	-20,5132	-48,6025
	11/05/2024 04:20:46	SP - BARRETOS - Próx. Rodovia Brigadeiro Faria Lima	Parada do Veículo		Alerta de Software	0	NÃO	-20,5132	-48,6025
	11/05/2024 04:18:46	SP - BARRETOS - Próx. Rodovia Brigadeiro Faria Lima	Parada do Veículo		Alerta de Software	0	NÃO	-20,5132	-48,6025
	11/05/2024 04:16:46	SP - BARRETOS - Próx. Rodovia Brigadeiro Faria Lima	Parada do Veículo		Alerta de Software	0	NÃO	-20,5132	-48,6025
	11/05/2024 04:14:46	SP - BARRETOS - Próx. Rodovia Brigadeiro Faria Lima	Parada do Veículo		Alerta de Software	0	NÃO	-20,5132	-48,6025
	11/05/2024 04:12:46	SP - BARRETOS - Próx. Rodovia Brigadeiro Faria Lima	Parada do Veículo		Alerta de Software	0	NÃO	-20,5132	-48,6025
	11/05/2024 04:10:46	SP - BARRETOS - Próx. Rodovia Brigadeiro Faria Lima	Parada do Veículo		Alerta de Software	0	NÃO	-20,5132	-48,6025
	11/05/2024 04:08:46	SP - BARRETOS - Próx. Rodovia Brigadeiro Faria Lima	Parada do Veículo		Alerta de Software	0	NÃO	-20,5132	-48,6025
	11/05/2024 04:06:46	SP - BARRETOS - Próx. Rodovia Brigadeiro Faria Lima	Parada do Veículo		Alerta de Software	0	NÃO	-20,5132	-48,6025
	11/05/2024 04:04:46	SP - BARRETOS - Próx. Rodovia Brigadeiro Faria Lima	Parada do Veículo		Alerta de Software	0	NÃO	-20,5132	-48,6025

RELATÓRIO ANALÍTICO POR VEÍCULO








Período: 10/05/2024 00:00:00 à 17/05/2024 00:00:00

Identificador: DVN4H08 LUIZ SC R 450 2021

Placa: DVN4H08

- Legenda:**
-  Mensagens enviadas do Veículo (Veículo -> Central)
 -  Mensagens enviadas do Veículo (Controle de Jornada Cliente)
 -  Mensagens enviadas da Central (Central -> Veículo)



Sentido:	Data e Hora:	Localização:	Mensagem:	Modo Emergência	Tipo Mensagem:	Vel. (Km/h)	Log ?	Latitude	Longitude
	11/05/2024 04:02:46	SP - BARRETOS - Próx. Rodovia Brigadeiro Faria Lima	Parada do Veículo		Alerta de Software	0	NÃO	-20,5132	-48,6025
	11/05/2024 04:00:46	SP - BARRETOS - Próx. Rodovia Brigadeiro Faria Lima	Parada do Veículo		Alerta de Software	0	NÃO	-20,5132	-48,6025
	11/05/2024 03:58:46	SP - BARRETOS - Próx. Rodovia Brigadeiro Faria Lima	Parada do Veículo		Alerta de Software	0	NÃO	-20,5132	-48,6025
	11/05/2024 03:56:46	SP - BARRETOS - Próx. Rodovia Brigadeiro Faria Lima	Parada do Veículo		Alerta de Software	0	NÃO	-20,5132	-48,6025
	11/05/2024 03:54:46	SP - BARRETOS - Próx. Rodovia Brigadeiro Faria Lima	Parada do Veículo		Alerta de Software	0	NÃO	-20,5132	-48,6025
	11/05/2024 03:52:46	SP - BARRETOS - Próx. Rodovia Brigadeiro Faria Lima	Parada do Veículo		Alerta de Software	0	NÃO	-20,5132	-48,6025
	11/05/2024 03:50:46	SP - BARRETOS - Próx. Rodovia Brigadeiro Faria Lima	Parada do Veículo		Alerta de Software	0	NÃO	-20,5132	-48,6025
	11/05/2024 03:48:46	SP - BARRETOS - Próx. Rodovia Brigadeiro Faria Lima	Parada do Veículo		Alerta de Software	0	NÃO	-20,5132	-48,6025
	11/05/2024 03:46:46	SP - BARRETOS - Próx. Rodovia Brigadeiro Faria Lima	Parada do Veículo		Alerta de Software	0	NÃO	-20,5132	-48,6025
	11/05/2024 03:44:46	SP - BARRETOS - Próx. Rodovia Brigadeiro Faria Lima	Parada do Veículo		Alerta de Software	0	NÃO	-20,5132	-48,6025
	11/05/2024 03:42:46	SP - BARRETOS - Próx. Rodovia Brigadeiro Faria Lima	Parada do Veículo		Alerta de Software	0	NÃO	-20,5132	-48,6025
	11/05/2024 03:40:46	SP - BARRETOS - Próx. Rodovia Brigadeiro Faria Lima	Parada do Veículo		Alerta de Software	0	NÃO	-20,5132	-48,6025
	11/05/2024 03:38:46	SP - BARRETOS - Próx. Rodovia Brigadeiro Faria Lima	Parada do Veículo		Alerta de Software	0	NÃO	-20,5132	-48,6025
	11/05/2024 03:36:46	SP - BARRETOS - Próx. Rodovia Brigadeiro Faria Lima	Parada do Veículo		Alerta de Software	0	NÃO	-20,5132	-48,6025
	11/05/2024 03:34:46	SP - BARRETOS - Próx. Rodovia Brigadeiro Faria Lima	Parada do Veículo		Alerta de Software	0	NÃO	-20,5132	-48,6025
	11/05/2024 03:32:46	SP - BARRETOS - Próx. Rodovia Brigadeiro Faria Lima	Parada do Veículo		Alerta de Software	0	NÃO	-20,5132	-48,6025
	11/05/2024 03:30:46	SP - BARRETOS - Próx. Rodovia Brigadeiro Faria Lima	Parada do Veículo		Alerta de Software	0	NÃO	-20,5132	-48,6025
	11/05/2024 03:28:46	SP - BARRETOS - Próx. Rodovia Brigadeiro Faria Lima	Parada do Veículo		Alerta de Software	0	NÃO	-20,5132	-48,6025
	11/05/2024 03:26:46	SP - BARRETOS - Próx. Rodovia Brigadeiro Faria Lima	Parada do Veículo		Alerta de Software	0	NÃO	-20,5132	-48,6025
	11/05/2024 03:24:46	SP - BARRETOS - Próx. Rodovia Brigadeiro Faria Lima	Parada do Veículo		Alerta de Software	0	NÃO	-20,5132	-48,6025
	11/05/2024 03:22:46	SP - BARRETOS - Próx. Rodovia Brigadeiro Faria Lima	Parada do Veículo		Alerta de Software	0	NÃO	-20,5132	-48,6025
	11/05/2024 03:20:46	SP - BARRETOS - Próx. Rodovia Brigadeiro Faria Lima	Parada do Veículo		Alerta de Software	0	NÃO	-20,5132	-48,6025
	11/05/2024 03:18:46	SP - BARRETOS - Próx. Rodovia Brigadeiro Faria Lima	Parada do Veículo		Alerta de Software	0	NÃO	-20,5132	-48,6025
	11/05/2024 03:16:46	SP - BARRETOS - Próx. Rodovia Brigadeiro Faria Lima	Parada do Veículo		Alerta de Software	0	NÃO	-20,5132	-48,6025
	11/05/2024 03:14:46	SP - BARRETOS - Próx. Rodovia Brigadeiro Faria Lima	Parada do Veículo		Alerta de Software	0	NÃO	-20,5132	-48,6025
	11/05/2024 03:12:46	SP - BARRETOS - Próx. Rodovia Brigadeiro Faria Lima	Parada do Veículo		Alerta de Software	0	NÃO	-20,5132	-48,6025
	11/05/2024 03:10:46	SP - BARRETOS - Próx. Rodovia Brigadeiro Faria Lima	Parada do Veículo		Alerta de Software	0	NÃO	-20,5132	-48,6025
	11/05/2024 03:08:46	SP - BARRETOS - Próx. Rodovia Brigadeiro Faria Lima	Parada do Veículo		Alerta de Software	0	NÃO	-20,5132	-48,6025
	11/05/2024 03:06:46	SP - BARRETOS - Próx. Rodovia Brigadeiro Faria Lima	Parada do Veículo		Alerta de Software	0	NÃO	-20,5132	-48,6025
	11/05/2024 03:04:46	SP - BARRETOS - Próx. Rodovia Brigadeiro Faria Lima	Parada do Veículo		Alerta de Software	0	NÃO	-20,5132	-48,6025
	11/05/2024 03:02:46	SP - BARRETOS - Próx. Rodovia Brigadeiro Faria Lima	Parada do Veículo		Alerta de Software	0	NÃO	-20,5132	-48,6025
	11/05/2024 03:00:46	SP - BARRETOS - Próx. Rodovia Brigadeiro Faria Lima	Parada do Veículo		Alerta de Software	0	NÃO	-20,5132	-48,6025
	11/05/2024 02:58:46	SP - BARRETOS - Próx. Rodovia Brigadeiro Faria Lima	Parada do Veículo		Alerta de Software	0	NÃO	-20,5132	-48,6025
	11/05/2024 02:56:46	SP - BARRETOS - Próx. Rodovia Brigadeiro Faria Lima	Parada do Veículo		Alerta de Software	0	NÃO	-20,5132	-48,6025
	11/05/2024 02:54:46	SP - BARRETOS - Próx. Rodovia Brigadeiro Faria Lima	Parada do Veículo		Alerta de Software	0	NÃO	-20,5132	-48,6025
	11/05/2024 02:52:46	SP - BARRETOS - Próx. Rodovia Brigadeiro Faria Lima	Parada do Veículo		Alerta de Software	0	NÃO	-20,5132	-48,6025
	11/05/2024 02:50:46	SP - BARRETOS - Próx. Rodovia Brigadeiro Faria Lima	Parada do Veículo		Alerta de Software	0	NÃO	-20,5132	-48,6025

RELATÓRIO ANALÍTICO POR VEÍCULO

Período: 10/05/2024 00:00:00 à 17/05/2024 00:00:00

Identificador: DVN4H08 LUIZ SC R 450 2021

Placa: DVN4H08

- Legenda:**
-  Mensagens enviadas do Veículo (Veículo -> Central)
 -  Mensagens enviadas do Veículo (Controle de Jornada Cliente)
 -  Mensagens enviadas da Central (Central -> Veículo)



Sentido:	Data e Hora:	Localização:	Mensagem:	Modo Emergência	Tipo Mensagem:	Vel. (Km/h)	Log ?	Latitude	Longitude
	11/05/2024 02:48:46	SP - BARRETOS - Próx. Rodovia Brigadeiro Faria Lima	Parada do Veículo		Alerta de Software	0	NÃO	-20,5132	-48,6025
	11/05/2024 02:46:46	SP - BARRETOS - Próx. Rodovia Brigadeiro Faria Lima	Parada do Veículo		Alerta de Software	0	NÃO	-20,5132	-48,6025
	11/05/2024 02:44:46	SP - BARRETOS - Próx. Rodovia Brigadeiro Faria Lima	Parada do Veículo		Alerta de Software	0	NÃO	-20,5132	-48,6025
	11/05/2024 02:42:46	SP - BARRETOS - Próx. Rodovia Brigadeiro Faria Lima	Parada do Veículo		Alerta de Software	0	NÃO	-20,5132	-48,6025
	11/05/2024 02:40:46	SP - BARRETOS - Próx. Rodovia Brigadeiro Faria Lima	Parada do Veículo		Alerta de Software	0	NÃO	-20,5132	-48,6025
	11/05/2024 02:38:46	SP - BARRETOS - Próx. Rodovia Brigadeiro Faria Lima	Parada do Veículo		Alerta de Software	0	NÃO	-20,5132	-48,6025
	11/05/2024 02:36:46	SP - BARRETOS - Próx. Rodovia Brigadeiro Faria Lima	Parada do Veículo		Alerta de Software	0	NÃO	-20,5132	-48,6025
	11/05/2024 02:34:46	SP - BARRETOS - Próx. Rodovia Brigadeiro Faria Lima	Parada do Veículo		Alerta de Software	0	NÃO	-20,5132	-48,6025
	11/05/2024 02:32:46	SP - BARRETOS - Próx. Rodovia Brigadeiro Faria Lima	Parada do Veículo		Alerta de Software	0	NÃO	-20,5132	-48,6025
	11/05/2024 02:30:46	SP - BARRETOS - Próx. Rodovia Brigadeiro Faria Lima	Parada do Veículo		Alerta de Software	0	NÃO	-20,5132	-48,6025
	11/05/2024 02:28:46	SP - BARRETOS - Próx. Rodovia Brigadeiro Faria Lima	Parada do Veículo		Alerta de Software	0	NÃO	-20,5132	-48,6025
	11/05/2024 02:26:46	SP - BARRETOS - Próx. Rodovia Brigadeiro Faria Lima	Parada do Veículo		Alerta de Software	0	NÃO	-20,5132	-48,6025
	11/05/2024 02:24:46	SP - BARRETOS - Próx. Rodovia Brigadeiro Faria Lima	Parada do Veículo		Alerta de Software	0	NÃO	-20,5132	-48,6025
	11/05/2024 02:22:46	SP - BARRETOS - Próx. Rodovia Brigadeiro Faria Lima	Parada do Veículo		Alerta de Software	0	NÃO	-20,5132	-48,6025
	11/05/2024 02:20:46	SP - BARRETOS - Próx. Rodovia Brigadeiro Faria Lima	Parada do Veículo		Alerta de Software	0	NÃO	-20,5132	-48,6025
	11/05/2024 02:18:46	SP - BARRETOS - Próx. Rodovia Brigadeiro Faria Lima	Parada do Veículo		Alerta de Software	0	NÃO	-20,5132	-48,6025
	11/05/2024 02:16:46	SP - BARRETOS - Próx. Rodovia Brigadeiro Faria Lima	Parada do Veículo		Alerta de Software	0	NÃO	-20,5132	-48,6025
	11/05/2024 02:14:46	SP - BARRETOS - Próx. Rodovia Brigadeiro Faria Lima	Parada do Veículo		Alerta de Software	0	NÃO	-20,5132	-48,6025
	11/05/2024 02:12:46	SP - BARRETOS - Próx. Rodovia Brigadeiro Faria Lima	Parada do Veículo		Alerta de Software	0	NÃO	-20,5132	-48,6025
	11/05/2024 02:11:39	SP - BARRETOS - Próx. Rodovia Brigadeiro Faria Lima	Parada do Veículo		Alerta de Software	0	NÃO	-20,5132	-48,6025
	11/05/2024 02:11:39	SP - BARRETOS - Próx. Rodovia Brigadeiro Faria Lima	Porta do Motorista aberta		Evento	0	NÃO	-20,5132	-48,6025
	11/05/2024 02:08:46	SP - BARRETOS - Próx. Rodovia Brigadeiro Faria Lima	Parada do Veículo		Alerta de Software	0	NÃO	-20,5132	-48,6025
	11/05/2024 02:06:46	SP - BARRETOS - Próx. Rodovia Brigadeiro Faria Lima	Parada do Veículo		Alerta de Software	0	NÃO	-20,5132	-48,6025
	11/05/2024 02:04:46	SP - BARRETOS - Próx. Rodovia Brigadeiro Faria Lima	Parada do Veículo		Alerta de Software	0	NÃO	-20,5132	-48,6025
	11/05/2024 02:02:46	SP - BARRETOS - Próx. Rodovia Brigadeiro Faria Lima	Parada do Veículo		Alerta de Software	0	NÃO	-20,5132	-48,6025
	11/05/2024 02:00:46	SP - BARRETOS - Próx. Rodovia Brigadeiro Faria Lima	Parada do Veículo		Alerta de Software	0	NÃO	-20,5132	-48,6026
	11/05/2024 01:58:46	SP - BARRETOS - Próx. Rodovia Brigadeiro Faria Lima	Parada do Veículo		Alerta de Software	0	NÃO	-20,5132	-48,6026
	11/05/2024 01:56:46	SP - BARRETOS - Próx. Rodovia Brigadeiro Faria Lima	Parada do Veículo		Alerta de Software	0	NÃO	-20,5132	-48,6026
	11/05/2024 01:54:46	SP - BARRETOS - Próx. Rodovia Brigadeiro Faria Lima	Parada do Veículo		Alerta de Software	0	NÃO	-20,5132	-48,6026
	11/05/2024 01:52:46	SP - BARRETOS - Próx. Rodovia Brigadeiro Faria Lima	Parada do Veículo		Alerta de Software	0	NÃO	-20,5132	-48,6026
	11/05/2024 01:50:46	SP - BARRETOS - Próx. Rodovia Brigadeiro Faria Lima	Parada do Veículo		Alerta de Software	0	NÃO	-20,5132	-48,6026
	11/05/2024 01:48:46	SP - BARRETOS - Próx. Rodovia Brigadeiro Faria Lima	Parada do Veículo		Alerta de Software	0	NÃO	-20,5132	-48,6026
	11/05/2024 01:46:46	SP - BARRETOS - Próx. Rodovia Brigadeiro Faria Lima	Parada do Veículo		Alerta de Software	0	NÃO	-20,5132	-48,6026
	11/05/2024 01:44:46	SP - BARRETOS - Próx. Rodovia Brigadeiro Faria Lima	Parada do Veículo		Alerta de Software	0	NÃO	-20,5132	-48,6026
	11/05/2024 01:42:46	SP - BARRETOS - Próx. Rodovia Brigadeiro Faria Lima	Parada do Veículo		Alerta de Software	0	NÃO	-20,5132	-48,6026
	11/05/2024 01:40:46	SP - BARRETOS - Próx. Rodovia Brigadeiro Faria Lima	Parada do Veículo		Alerta de Software	0	NÃO	-20,5132	-48,6026
	11/05/2024 01:38:46	SP - BARRETOS - Próx. Rodovia Brigadeiro Faria Lima	Parada do Veículo		Alerta de Software	0	NÃO	-20,5132	-48,6026

RELATÓRIO ANALÍTICO POR VEÍCULO














Período: 10/05/2024 00:00:00 à 17/05/2024 00:00:00

Identificador: DVN4H08 LUIZ SC R 450 2021

Placa: DVN4H08

- Legenda:**
-  Mensagens enviadas do Veículo (Veículo -> Central)
 -  Mensagens enviadas do Veículo (Controle de Jornada Cliente)
 -  Mensagens enviadas da Central (Central -> Veículo)



Sentido:	Data e Hora:	Localização:	Mensagem:	Modo Emergência	Tipo Mensagem:	Vel. (Km/h)	Log ?	Latitude	Longitude
	11/05/2024 01:36:46	SP - BARRETOS - Próx. Rodovia Brigadeiro Faria Lima	Parada do Veículo		Alerta de Software	0	NÃO	-20,5132	-48,6026
	11/05/2024 01:34:46	SP - BARRETOS - Próx. Rodovia Brigadeiro Faria Lima	Parada do Veículo		Alerta de Software	0	NÃO	-20,5132	-48,6026
	11/05/2024 01:33:20	SP - BARRETOS - Próx. Rodovia Brigadeiro Faria Lima	Parada do Veículo		Alerta de Software	0	NÃO	-20,5132	-48,6026
	11/05/2024 01:33:20	SP - BARRETOS - Próx. Rodovia Brigadeiro Faria Lima	Porta do Motorista aberta		Evento	0	NÃO	-20,5132	-48,6026
	11/05/2024 01:30:46	SP - BARRETOS - Próx. Rodovia Brigadeiro Faria Lima	Parada do Veículo		Alerta de Software	0	NÃO	-20,5132	-48,6026
	11/05/2024 01:28:46	SP - BARRETOS - Próx. Rodovia Brigadeiro Faria Lima	Parada do Veículo		Alerta de Software	0	NÃO	-20,5132	-48,6026
	11/05/2024 01:26:46	SP - BARRETOS - Próx. Rodovia Brigadeiro Faria Lima	Parada do Veículo		Alerta de Software	0	NÃO	-20,5132	-48,6026
	11/05/2024 01:24:46	SP - BARRETOS - Próx. Rodovia Brigadeiro Faria Lima	Parada do Veículo		Alerta de Software	0	NÃO	-20,5132	-48,6026
	11/05/2024 01:22:46	SP - BARRETOS - Próx. Rodovia Brigadeiro Faria Lima	Parada do Veículo		Alerta de Software	0	NÃO	-20,5132	-48,6026
	11/05/2024 01:20:46	SP - BARRETOS - Próx. Rodovia Brigadeiro Faria Lima	Parada do Veículo		Alerta de Software	0	NÃO	-20,5132	-48,6026
	11/05/2024 01:18:46	SP - BARRETOS - Próx. Rodovia Brigadeiro Faria Lima	Parada do Veículo		Alerta de Software	0	NÃO	-20,5132	-48,6026
	11/05/2024 01:16:46	SP - BARRETOS - Próx. Rodovia Brigadeiro Faria Lima	Parada do Veículo		Alerta de Software	0	NÃO	-20,5132	-48,6026
	11/05/2024 01:14:46	SP - BARRETOS - Próx. Rodovia Brigadeiro Faria Lima	Parada do Veículo		Alerta de Software	0	NÃO	-20,5132	-48,6026
	11/05/2024 01:12:46	SP - BARRETOS - Próx. Rodovia Brigadeiro Faria Lima	Parada do Veículo		Alerta de Software	0	NÃO	-20,5132	-48,6026
	11/05/2024 01:10:46	SP - BARRETOS - Próx. Rodovia Brigadeiro Faria Lima	Parada do Veículo		Alerta de Software	0	NÃO	-20,5132	-48,6026
	11/05/2024 01:08:46	SP - BARRETOS - Próx. Rodovia Brigadeiro Faria Lima	Parada do Veículo		Alerta de Software	0	NÃO	-20,5132	-48,6026
	11/05/2024 01:06:46	SP - BARRETOS - Próx. Rodovia Brigadeiro Faria Lima	Parada do Veículo		Alerta de Software	0	NÃO	-20,5132	-48,6026
	11/05/2024 01:04:46	SP - BARRETOS - Próx. Rodovia Brigadeiro Faria Lima	Parada do Veículo		Alerta de Software	0	NÃO	-20,5132	-48,6026
	11/05/2024 01:02:46	SP - BARRETOS - Próx. Rodovia Brigadeiro Faria Lima	Parada do Veículo		Alerta de Software	0	NÃO	-20,5132	-48,6026
	11/05/2024 01:00:46	SP - BARRETOS - Próx. Rodovia Brigadeiro Faria Lima	Parada do Veículo		Alerta de Software	0	NÃO	-20,5132	-48,6026
	11/05/2024 00:58:46	SP - BARRETOS - Próx. Rodovia Brigadeiro Faria Lima	Parada do Veículo		Alerta de Software	0	NÃO	-20,5132	-48,6026
	11/05/2024 00:56:46	SP - BARRETOS - Próx. Rodovia Brigadeiro Faria Lima	Parada do Veículo		Alerta de Software	0	NÃO	-20,5132	-48,6026
	11/05/2024 00:54:46	SP - BARRETOS - Próx. Rodovia Brigadeiro Faria Lima	Parada do Veículo		Alerta de Software	0	NÃO	-20,5132	-48,6026
	11/05/2024 00:52:46	SP - BARRETOS - Próx. Rodovia Brigadeiro Faria Lima	Parada do Veículo		Alerta de Software	0	NÃO	-20,5132	-48,6026
	11/05/2024 00:50:46	SP - BARRETOS - Próx. Rodovia Brigadeiro Faria Lima	Parada do Veículo		Alerta de Software	0	NÃO	-20,5132	-48,6026
	11/05/2024 00:48:46	SP - BARRETOS - Próx. Rodovia Brigadeiro Faria Lima	Parada do Veículo		Alerta de Software	0	NÃO	-20,5132	-48,6026
	11/05/2024 00:46:46	SP - BARRETOS - Próx. Rodovia Brigadeiro Faria Lima	Parada do Veículo		Alerta de Software	0	NÃO	-20,5132	-48,6026
	11/05/2024 00:44:46	SP - BARRETOS - Próx. Rodovia Brigadeiro Faria Lima	Parada do Veículo		Alerta de Software	0	NÃO	-20,5132	-48,6026
	11/05/2024 00:42:46	SP - BARRETOS - Próx. Rodovia Brigadeiro Faria Lima	Parada do Veículo		Alerta de Software	0	NÃO	-20,5132	-48,6026
	11/05/2024 00:40:46	SP - BARRETOS - Próx. Rodovia Brigadeiro Faria Lima	Parada do Veículo		Alerta de Software	0	NÃO	-20,5132	-48,6026
	11/05/2024 00:38:46	SP - BARRETOS - Próx. Rodovia Brigadeiro Faria Lima	Parada do Veículo		Alerta de Software	0	NÃO	-20,5132	-48,6026
	11/05/2024 00:36:46	SP - BARRETOS - Próx. Rodovia Brigadeiro Faria Lima	Parada do Veículo		Alerta de Software	0	NÃO	-20,5132	-48,6026
	11/05/2024 00:34:46	SP - BARRETOS - Próx. Rodovia Brigadeiro Faria Lima	Parada do Veículo		Alerta de Software	0	NÃO	-20,5132	-48,6026
	11/05/2024 00:32:46	SP - BARRETOS - Próx. Rodovia Brigadeiro Faria Lima	Parada do Veículo		Alerta de Software	0	NÃO	-20,5132	-48,6026
	11/05/2024 00:30:46	SP - BARRETOS - Próx. Rodovia Brigadeiro Faria Lima	Parada do Veículo		Alerta de Software	0	NÃO	-20,5132	-48,6026
	11/05/2024 00:28:46	SP - BARRETOS - Próx. Rodovia Brigadeiro Faria Lima	Parada do Veículo		Alerta de Software	0	NÃO	-20,5132	-48,6026
	11/05/2024 00:26:46	SP - BARRETOS - Próx. Rodovia Brigadeiro Faria Lima	Parada do Veículo		Alerta de Software	0	NÃO	-20,5132	-48,6026

RELATÓRIO ANALÍTICO POR VEÍCULO























Período: 10/05/2024 00:00:00 à 17/05/2024 00:00:00

Identificador: DVN4H08 LUIZ SC R 450 2021

Placa: DVN4H08

- Legenda:**
-  Mensagens enviadas do Veículo (Veículo -> Central)
 -  Mensagens enviadas do Veículo (Controle de Jornada Cliente)
 -  Mensagens enviadas da Central (Central -> Veículo)



Sentido:	Data e Hora:	Localização:	Mensagem:	Modo Emergência	Tipo Mensagem:	Vel. (Km/h)	Log ?	Latitude	Longitude
	11/05/2024 00:24:46	SP - BARRETOS - Próx. Rodovia Brigadeiro Faria Lima	Parada do Veículo		Alerta de Software	0	NÃO	-20,5132	-48,6026
	11/05/2024 00:22:46	SP - BARRETOS - Próx. Rodovia Brigadeiro Faria Lima	Parada do Veículo		Alerta de Software	0	NÃO	-20,5132	-48,6026
	11/05/2024 00:20:46	SP - BARRETOS - Próx. Rodovia Brigadeiro Faria Lima	Parada do Veículo		Alerta de Software	0	NÃO	-20,5132	-48,6026
	11/05/2024 00:18:46	SP - BARRETOS - Próx. Rodovia Brigadeiro Faria Lima	Parada do Veículo		Alerta de Software	0	NÃO	-20,5132	-48,6026
	11/05/2024 00:16:46	SP - BARRETOS - Próx. Rodovia Brigadeiro Faria Lima	Parada do Veículo		Alerta de Software	0	NÃO	-20,5132	-48,6026
	11/05/2024 00:14:46	SP - BARRETOS - Próx. Rodovia Brigadeiro Faria Lima	Parada do Veículo		Alerta de Software	0	NÃO	-20,5132	-48,6026
	11/05/2024 00:12:46	SP - BARRETOS - Próx. Rodovia Brigadeiro Faria Lima	Parada do Veículo		Alerta de Software	0	NÃO	-20,5132	-48,6026
	11/05/2024 00:10:46	SP - BARRETOS - Próx. Rodovia Brigadeiro Faria Lima	Parada do Veículo		Alerta de Software	0	NÃO	-20,5132	-48,6026
	11/05/2024 00:08:46	SP - BARRETOS - Próx. Rodovia Brigadeiro Faria Lima	Parada do Veículo		Alerta de Software	0	NÃO	-20,5132	-48,6026
	11/05/2024 00:06:46	SP - BARRETOS - Próx. Rodovia Brigadeiro Faria Lima	Parada do Veículo		Alerta de Software	0	NÃO	-20,5132	-48,6026
	11/05/2024 00:04:46	SP - BARRETOS - Próx. Rodovia Brigadeiro Faria Lima	Parada do Veículo		Alerta de Software	0	NÃO	-20,5132	-48,6026
	11/05/2024 00:02:46	SP - BARRETOS - Próx. Rodovia Brigadeiro Faria Lima	Parada do Veículo		Alerta de Software	0	NÃO	-20,5132	-48,6026
	11/05/2024 00:00:46	SP - BARRETOS - Próx. Rodovia Brigadeiro Faria Lima	Parada do Veículo		Alerta de Software	0	NÃO	-20,5132	-48,6026
	10/05/2024 23:58:46	SP - BARRETOS - Próx. Rodovia Brigadeiro Faria Lima	Parada do Veículo		Alerta de Software	0	NÃO	-20,5132	-48,6026
	10/05/2024 23:56:46	SP - BARRETOS - Próx. Rodovia Brigadeiro Faria Lima	Parada do Veículo		Alerta de Software	0	NÃO	-20,5132	-48,6026
	10/05/2024 23:54:46	SP - BARRETOS - Próx. Rodovia Brigadeiro Faria Lima	Parada do Veículo		Alerta de Software	0	NÃO	-20,5132	-48,6026
	10/05/2024 23:52:46	SP - BARRETOS - Próx. Rodovia Brigadeiro Faria Lima	Parada do Veículo		Alerta de Software	0	NÃO	-20,5132	-48,6026
	10/05/2024 23:50:46	SP - BARRETOS - Próx. Rodovia Brigadeiro Faria Lima	Parada do Veículo		Alerta de Software	0	NÃO	-20,5132	-48,6026
	10/05/2024 23:48:46	SP - BARRETOS - Próx. Rodovia Brigadeiro Faria Lima	Parada do Veículo		Alerta de Software	0	NÃO	-20,5132	-48,6026
	10/05/2024 23:46:46	SP - BARRETOS - Próx. Rodovia Brigadeiro Faria Lima	Parada do Veículo		Alerta de Software	0	NÃO	-20,5132	-48,6026
	10/05/2024 23:44:46	SP - BARRETOS - Próx. Rodovia Brigadeiro Faria Lima	Parada do Veículo		Alerta de Software	0	NÃO	-20,5132	-48,6026
	10/05/2024 23:42:46	SP - BARRETOS - Próx. Rodovia Brigadeiro Faria Lima	Parada do Veículo		Alerta de Software	0	NÃO	-20,5132	-48,6026
	10/05/2024 23:40:46	SP - BARRETOS - Próx. Rodovia Brigadeiro Faria Lima	Parada do Veículo		Alerta de Software	0	NÃO	-20,5132	-48,6026
	10/05/2024 23:38:46	SP - BARRETOS - Próx. Rodovia Brigadeiro Faria Lima	Parada do Veículo		Alerta de Software	0	NÃO	-20,5132	-48,6026
	10/05/2024 23:36:47	SP - BARRETOS - Próx. Rodovia Brigadeiro Faria Lima	Parada do Veículo		Alerta de Software	0	NÃO	-20,5132	-48,6026
	10/05/2024 23:34:47	SP - BARRETOS - Próx. Rodovia Brigadeiro Faria Lima	Parada do Veículo		Alerta de Software	0	NÃO	-20,5132	-48,6026
	10/05/2024 23:32:47	SP - BARRETOS - Próx. Rodovia Brigadeiro Faria Lima	Porta do Motorista aberta		Status	0	NÃO	-20,5132	-48,6026
	10/05/2024 23:32:47	SP - BARRETOS - Próx. Rodovia Brigadeiro Faria Lima	Parada do Veículo		Alerta de Software	0	NÃO	-20,5132	-48,6026
	10/05/2024 23:32:08	SP - BARRETOS - Próx. Rodovia Brigadeiro Faria Lima	Parada do Veículo		Alerta de Software	0	NÃO	-20,5132	-48,6026
	10/05/2024 23:32:08	SP - BARRETOS - Próx. Rodovia Brigadeiro Faria Lima	Porta do Motorista aberta		Evento	0	NÃO	-20,5132	-48,6026
	10/05/2024 23:31:17	SP - BARRETOS - Próx. Rodovia Brigadeiro Faria Lima	Porta do Carona aberta		Evento	0	NÃO	-20,5132	-48,6026
	10/05/2024 23:31:17	SP - BARRETOS - Próx. Rodovia Brigadeiro Faria Lima	Parada do Veículo		Alerta de Software	0	NÃO	-20,5132	-48,6026
	10/05/2024 23:30:47	SP - BARRETOS - Próx. Rodovia Brigadeiro Faria Lima	Porta do Motorista aberta		Status	0	NÃO	-20,5132	-48,6026
	10/05/2024 23:30:45	SP - BARRETOS - Próx. Rodovia Brigadeiro Faria Lima	Porta do Motorista aberta		Evento	0	NÃO	-20,5132	-48,6026
	10/05/2024 23:28:47	SP - BARRETOS - Próx. Rodovia Brigadeiro Faria Lima	Parada do Veículo		Alerta de Software	0	NÃO	-20,5132	-48,6026
	10/05/2024 23:26:47	SP - BARRETOS - Próx. Rodovia Brigadeiro Faria Lima	Parada do Veículo		Alerta de Software	0	NÃO	-20,5132	-48,6026
	10/05/2024 23:24:47	SP - BARRETOS - Próx. Rodovia Brigadeiro Faria Lima	Parada do Veículo		Alerta de Software	0	NÃO	-20,5132	-48,6026

RELATÓRIO ANALÍTICO POR VEÍCULO

Período: 10/05/2024 00:00:00 à 17/05/2024 00:00:00

Identificador: DVN4H08 LUIZ SC R 450 2021

Placa: DVN4H08

- Legenda:**
-  Mensagens enviadas do Veículo (Veículo -> Central)
 -  Mensagens enviadas do Veículo (Controle de Jornada Cliente)
 -  Mensagens enviadas da Central (Central -> Veículo)



Sentido:	Data e Hora:	Localização:	Mensagem:	Modo Emergência	Tipo Mensagem:	Vel. (Km/h)	Log ?	Latitude	Longitude
	10/05/2024 23:22:47	SP - BARRETOS - Próx. Rodovia Brigadeiro Faria Lima	Parada do Veículo		Alerta de Software	0	NÃO	-20,5132	-48,6026
	10/05/2024 23:20:47	SP - BARRETOS - Próx. Rodovia Brigadeiro Faria Lima	Parada do Veículo		Alerta de Software	0	NÃO	-20,5132	-48,6026
	10/05/2024 23:18:47	SP - BARRETOS - Próx. Rodovia Brigadeiro Faria Lima	Parada do Veículo		Alerta de Software	0	NÃO	-20,5132	-48,6026
	10/05/2024 23:16:47	SP - BARRETOS - Próx. Rodovia Brigadeiro Faria Lima	Parada do Veículo		Alerta de Software	0	NÃO	-20,5132	-48,6026
	10/05/2024 23:14:47	SP - BARRETOS - Próx. Rodovia Brigadeiro Faria Lima	Parada do Veículo		Alerta de Software	0	NÃO	-20,5132	-48,6026
	10/05/2024 23:12:47	SP - BARRETOS - Próx. Rodovia Brigadeiro Faria Lima	Parada do Veículo		Alerta de Software	0	NÃO	-20,5132	-48,6026
	10/05/2024 23:10:47	SP - BARRETOS - Próx. Rodovia Brigadeiro Faria Lima	Parada do Veículo		Alerta de Software	0	NÃO	-20,5132	-48,6026
	10/05/2024 23:08:47	SP - BARRETOS - Próx. Rodovia Brigadeiro Faria Lima	Parada do Veículo		Alerta de Software	0	NÃO	-20,5132	-48,6026
	10/05/2024 23:06:47	SP - BARRETOS - Próx. Rodovia Brigadeiro Faria Lima	Parada do Veículo		Alerta de Software	0	NÃO	-20,5132	-48,6026
	10/05/2024 23:04:47	SP - BARRETOS - Próx. Rodovia Brigadeiro Faria Lima	Parada do Veículo		Alerta de Software	0	NÃO	-20,5132	-48,6026
	10/05/2024 23:02:47	SP - BARRETOS - Próx. Rodovia Brigadeiro Faria Lima	Parada do Veículo		Alerta de Software	0	NÃO	-20,5132	-48,6026
	10/05/2024 23:00:47	SP - BARRETOS - Próx. Rodovia Brigadeiro Faria Lima	Parada do Veículo		Alerta de Software	0	NÃO	-20,5132	-48,6026
	10/05/2024 22:58:47	SP - BARRETOS - Próx. Rodovia Brigadeiro Faria Lima	Parada do Veículo		Alerta de Software	0	NÃO	-20,5132	-48,6026
	10/05/2024 22:56:47	SP - BARRETOS - Próx. Rodovia Brigadeiro Faria Lima	Parada do Veículo		Alerta de Software	0	NÃO	-20,5132	-48,6026
	10/05/2024 22:54:47	SP - BARRETOS - Próx. Rodovia Brigadeiro Faria Lima	Porta do Carona aberta		Status	0	NÃO	-20,5132	-48,6026
	10/05/2024 22:54:47	SP - BARRETOS - Próx. Rodovia Brigadeiro Faria Lima	Porta do Motorista aberta		Status	0	NÃO	-20,5132	-48,6026
	10/05/2024 22:54:47	SP - BARRETOS - Próx. Rodovia Brigadeiro Faria Lima	Parada do Veículo		Alerta de Software	0	NÃO	-20,5132	-48,6026
	10/05/2024 22:52:47	SP - BARRETOS - Próx. Rodovia Brigadeiro Faria Lima	Parada do Veículo		Alerta de Software	0	NÃO	-20,5132	-48,6026
	10/05/2024 22:52:47	SP - BARRETOS - Próx. Rodovia Brigadeiro Faria Lima	Porta do Motorista aberta		Status	0	NÃO	-20,5132	-48,6026
	10/05/2024 22:52:47	SP - BARRETOS - Próx. Rodovia Brigadeiro Faria Lima	Porta do Carona aberta		Status	0	NÃO	-20,5132	-48,6026
	10/05/2024 22:52:05	SP - BARRETOS - Próx. Rodovia Brigadeiro Faria Lima	Porta do Carona aberta		Status	0	NÃO	-20,5132	-48,6026
	10/05/2024 22:52:05	SP - BARRETOS - Próx. Rodovia Brigadeiro Faria Lima	Porta do Motorista aberta		Evento	0	NÃO	-20,5132	-48,6026
	10/05/2024 22:52:05	SP - BARRETOS - Próx. Rodovia Brigadeiro Faria Lima	Parada do Veículo		Alerta de Software	0	NÃO	-20,5132	-48,6026
	10/05/2024 22:50:47	SP - BARRETOS - Próx. Rodovia Brigadeiro Faria Lima	Parada do Veículo		Alerta de Software	0	NÃO	-20,5132	-48,6026
	10/05/2024 22:50:47	SP - BARRETOS - Próx. Rodovia Brigadeiro Faria Lima	Porta do Carona aberta		Status	0	NÃO	-20,5132	-48,6026
	10/05/2024 22:48:47	SP - BARRETOS - Próx. Rodovia Brigadeiro Faria Lima	Porta do Carona aberta		Status	0	NÃO	-20,5132	-48,6026
	10/05/2024 22:48:47	SP - BARRETOS - Próx. Rodovia Brigadeiro Faria Lima	Parada do Veículo		Alerta de Software	0	NÃO	-20,5132	-48,6026
	10/05/2024 22:47:32	SP - BARRETOS - Próx. Rodovia Brigadeiro Faria Lima	Parada do Veículo		Alerta de Software	0	NÃO	-20,5132	-48,6026
	10/05/2024 22:47:32	SP - BARRETOS - Próx. Rodovia Brigadeiro Faria Lima	Porta do Carona aberta		Evento	0	NÃO	-20,5132	-48,6026
	10/05/2024 22:46:47	SP - BARRETOS - Próx. Rodovia Brigadeiro Faria Lima	Parada do Veículo		Alerta de Software	0	NÃO	-20,5132	-48,6026
	10/05/2024 22:44:47	SP - BARRETOS - Próx. Rodovia Brigadeiro Faria Lima	Parada do Veículo		Alerta de Software	0	NÃO	-20,5132	-48,6026
	10/05/2024 22:42:47	SP - BARRETOS - Próx. Rodovia Brigadeiro Faria Lima	Parada do Veículo		Alerta de Software	0	NÃO	-20,5132	-48,6026
	10/05/2024 22:40:47	SP - BARRETOS - Próx. Rodovia Brigadeiro Faria Lima	Parada do Veículo		Alerta de Software	0	NÃO	-20,5131	-48,6026
	10/05/2024 22:38:47	SP - BARRETOS - Próx. Rodovia Brigadeiro Faria Lima	Parada do Veículo		Alerta de Software	0	NÃO	-20,5131	-48,6026
	10/05/2024 22:36:47	SP - BARRETOS - Próx. Rodovia Brigadeiro Faria Lima	Parada do Veículo		Alerta de Software	0	NÃO	-20,5131	-48,6026
	10/05/2024 22:34:47	SP - BARRETOS - Próx. Rodovia Brigadeiro Faria Lima	Parada do Veículo		Alerta de Software	0	NÃO	-20,5131	-48,6026
	10/05/2024 22:32:47	SP - BARRETOS - Próx. Rodovia Brigadeiro Faria Lima	Parada do Veículo		Alerta de Software	0	NÃO	-20,5131	-48,6026

RELATÓRIO ANALÍTICO POR VEÍCULO




























Período: 10/05/2024 00:00:00 à 17/05/2024 00:00:00

Identificador: DVN4H08 LUIZ SC R 450 2021

Placa: DVN4H08

- Legenda:**
-  Mensagens enviadas do Veículo (Veículo -> Central)
 -  Mensagens enviadas do Veículo (Controle de Jornada Cliente)
 -  Mensagens enviadas da Central (Central -> Veículo)



Sentido:	Data e Hora:	Localização:	Mensagem:	Modo Emergência	Tipo Mensagem:	Vel. (Km/h)	Log ?	Latitude	Longitude
	10/05/2024 22:30:47	SP - BARRETOS - Próx. Rodovia Brigadeiro Faria Lima	Parada do Veículo		Alerta de Software	0	NÃO	-20,5131	-48,6026
	10/05/2024 22:28:47	SP - BARRETOS - Próx. Rodovia Brigadeiro Faria Lima	Parada do Veículo		Alerta de Software	0	NÃO	-20,5131	-48,6026
	10/05/2024 22:26:47	SP - BARRETOS - Próx. Rodovia Brigadeiro Faria Lima	Parada do Veículo		Alerta de Software	0	NÃO	-20,5131	-48,6026
	10/05/2024 22:24:47	SP - BARRETOS - Próx. Rodovia Brigadeiro Faria Lima	Parada do Veículo		Alerta de Software	0	NÃO	-20,5131	-48,6026
	10/05/2024 22:22:47	SP - BARRETOS - Próx. Rodovia Brigadeiro Faria Lima	Parada do Veículo		Alerta de Software	0	NÃO	-20,5131	-48,6026
	10/05/2024 22:20:47	SP - BARRETOS - Próx. Rodovia Brigadeiro Faria Lima	Parada do Veículo		Alerta de Software	0	NÃO	-20,5131	-48,6026
	10/05/2024 22:18:47	SP - BARRETOS - Próx. Rodovia Brigadeiro Faria Lima	Parada do Veículo		Alerta de Software	0	NÃO	-20,5131	-48,6026
	10/05/2024 22:16:47	SP - BARRETOS - Próx. Rodovia Brigadeiro Faria Lima	Parada do Veículo		Alerta de Software	0	NÃO	-20,5131	-48,6026
	10/05/2024 22:14:47	SP - BARRETOS - Próx. Rodovia Brigadeiro Faria Lima	Parada do Veículo		Alerta de Software	0	NÃO	-20,5131	-48,6026
	10/05/2024 22:12:47	SP - BARRETOS - Próx. Rodovia Brigadeiro Faria Lima	Parada do Veículo		Alerta de Software	0	NÃO	-20,5131	-48,6026
	10/05/2024 22:10:47	SP - BARRETOS - Próx. Rodovia Brigadeiro Faria Lima	Parada do Veículo		Alerta de Software	0	NÃO	-20,5131	-48,6026
	10/05/2024 22:08:47	SP - BARRETOS - Próx. Rodovia Brigadeiro Faria Lima	Parada do Veículo		Alerta de Software	0	NÃO	-20,5131	-48,6026
	10/05/2024 22:06:47	SP - BARRETOS - Próx. Rodovia Brigadeiro Faria Lima	Parada do Veículo		Alerta de Software	0	NÃO	-20,5131	-48,6026
	10/05/2024 22:04:47	SP - BARRETOS - Próx. Rodovia Brigadeiro Faria Lima	Parada do Veículo		Alerta de Software	0	NÃO	-20,5131	-48,6026
	10/05/2024 22:02:47	SP - BARRETOS - Próx. Rodovia Brigadeiro Faria Lima	Parada do Veículo		Alerta de Software	0	NÃO	-20,5131	-48,6026
	10/05/2024 22:02:29	SP - BARRETOS - Próx. Rodovia Brigadeiro Faria Lima	Parada do Veículo		Alerta de Software	0	NÃO	-20,5131	-48,6026
	10/05/2024 22:02:29	SP - BARRETOS - Próx. Rodovia Brigadeiro Faria Lima	Porta do Carona aberta		Evento	0	NÃO	-20,5131	-48,6026
	10/05/2024 22:01:41	SP - BARRETOS - Próx. Rodovia Brigadeiro Faria Lima	Porta do Motorista aberta		Evento	0	NÃO	-20,5131	-48,6026
	10/05/2024 22:01:41	SP - BARRETOS - Próx. Rodovia Brigadeiro Faria Lima	Parada do Veículo		Alerta de Software	0	NÃO	-20,5131	-48,6026
	10/05/2024 22:01:35	SP - BARRETOS - Próx. Rodovia Brigadeiro Faria Lima	Ignição desligada		Evento	0	NÃO	-20,5131	-48,6026
	10/05/2024 22:01:32	SP - BARRETOS - Próx. Rodovia Brigadeiro Faria Lima	Ignição ligada		Status	0	NÃO	-20,5131	-48,6026
	10/05/2024 22:01:32	SP - BARRETOS - Próx. Rodovia Brigadeiro Faria Lima	Senha identificada, condutor LUCAS CARDOSO DA COSTA		Evento	0	NÃO	-20,5131	-48,6026
	10/05/2024 22:01:14	SP - BARRETOS - Próx. Rodovia Brigadeiro Faria Lima	PARADA FISCALIZACAO PARADA FISCALIZACAO		Macro		NÃO	-20,5132	-48,6026
	10/05/2024 22:00:47	SP - BARRETOS - Próx. Rodovia Brigadeiro Faria Lima	Ignição ligada		Status	8	NÃO	-20,5135	-48,6023
	10/05/2024 21:59:53	SP - BARRETOS - Próx. Avenida das Comitivas	Ignição ligada		Status	8	NÃO	-20,5127	-48,6021
	10/05/2024 21:59:53	SP - BARRETOS - Próx. Avenida das Comitivas	Senha identificada, condutor LUCAS CARDOSO DA COSTA		Evento	8	NÃO	-20,5127	-48,6021
	10/05/2024 21:59:36	SP - BARRETOS - Próx. Avenida das Comitivas	REINICIO DE VIAGEM REINICIO DE VIAGEM		Macro		NÃO	-20,5128	-48,6023
	10/05/2024 21:59:08	SP - BARRETOS - Próx. Avenida das Comitivas	Ignição ligada		Evento	0	NÃO	-20,5129	-48,6023
	10/05/2024 21:59:08	SP - BARRETOS - Próx. Avenida das Comitivas	Parada do Veículo		Alerta de Software	0	NÃO	-20,5129	-48,6023
	10/05/2024 21:58:47	SP - BARRETOS - Próx. Avenida das Comitivas	Porta do Motorista aberta		Status	0	NÃO	-20,5129	-48,6023
	10/05/2024 21:58:47	SP - BARRETOS - Próx. Avenida das Comitivas	Porta do Carona aberta		Status	0	NÃO	-20,5129	-48,6023
	10/05/2024 21:58:36	SP - BARRETOS - Próx. Avenida das Comitivas	Porta do Carona aberta		Status	0	NÃO	-20,5129	-48,6023
	10/05/2024 21:58:36	SP - BARRETOS - Próx. Avenida das Comitivas	Porta do Motorista aberta		Evento	0	NÃO	-20,5129	-48,6023
	10/05/2024 21:58:30	SP - BARRETOS - Próx. Avenida das Comitivas	Porta do Carona aberta		Evento	0	NÃO	-20,5129	-48,6023
	10/05/2024 21:58:30	SP - BARRETOS - Próx. Avenida das Comitivas	Parada do Veículo		Alerta de Software	0	NÃO	-20,5129	-48,6023
	10/05/2024 21:57:03	SP - BARRETOS - Próx. Avenida das Comitivas	Parada do Veículo		Alerta de Software	0	NÃO	-20,5130	-48,6023
	10/05/2024 21:57:03	SP - BARRETOS - Próx. Avenida das Comitivas	Porta do Carona aberta		Evento	0	NÃO	-20,5130	-48,6023

RELATÓRIO ANALÍTICO POR VEÍCULO





































Período: 10/05/2024 00:00:00 à 17/05/2024 00:00:00

Identificador: DVN4H08 LUIZ SC R 450 2021

Placa: DVN4H08




- Legenda:**
-  Mensagens enviadas do Veículo (Veículo -> Central)
 -  Mensagens enviadas do Veículo (Controle de Jornada Cliente)
 -  Mensagens enviadas da Central (Central -> Veículo)






































Sentido:	Data e Hora:	Localização:	Mensagem:	Modo Emergência	Tipo Mensagem:	Vel. (Km/h)	Log ?	Latitude	Longitude
	10/05/2024 21:54:47	SP - BARRETOS - Próx. Avenida das Comitivas	Parada do Veículo		Alerta de Software	0	NÃO	-20,5130	-48,6023
	10/05/2024 21:53:31	SP - BARRETOS - Próx. Avenida das Comitivas	Parada do Veículo		Alerta de Software	0	NÃO	-20,5130	-48,6023
	10/05/2024 21:53:31	SP - BARRETOS - Próx. Avenida das Comitivas	Porta do Carona aberta		Evento	0	NÃO	-20,5130	-48,6023
	10/05/2024 21:52:47	SP - BARRETOS - Próx. Avenida das Comitivas	Parada do Veículo		Alerta de Software	0	NÃO	-20,5130	-48,6023
	10/05/2024 21:51:11	SP - BARRETOS - Próx. Avenida das Comitivas	Porta do Motorista aberta		Evento	0	NÃO	-20,5130	-48,6022
	10/05/2024 21:51:11	SP - BARRETOS - Próx. Avenida das Comitivas	Parada do Veículo		Alerta de Software	0	NÃO	-20,5130	-48,6022
	10/05/2024 21:50:54	SP - BARRETOS - Próx. Avenida das Comitivas	Porta do Motorista aberta		Status	0	NÃO	-20,5130	-48,6022
	10/05/2024 21:50:54	SP - BARRETOS - Próx. Avenida das Comitivas	Ignição desligada		Evento	0	NÃO	-20,5130	-48,6022
	10/05/2024 21:50:47	SP - BARRETOS - Próx. Avenida das Comitivas	Porta do Motorista aberta		Status	0	NÃO	-20,5130	-48,6022
	10/05/2024 21:50:47	SP - BARRETOS - Próx. Avenida das Comitivas	Ignição ligada		Status	0	NÃO	-20,5130	-48,6022
	10/05/2024 21:50:44	SP - BARRETOS - Próx. Avenida das Comitivas	Ignição ligada		Status	0	NÃO	-20,5130	-48,6022
	10/05/2024 21:50:44	SP - BARRETOS - Próx. Avenida das Comitivas	Porta do Motorista aberta		Evento	0	NÃO	-20,5130	-48,6022
	10/05/2024 21:50:25	SP - BARRETOS - Próx. Avenida das Comitivas	Ignição ligada		Evento	0	NÃO	-20,5130	-48,6023
	10/05/2024 21:50:25	SP - BARRETOS - Próx. Avenida das Comitivas	Parada do Veículo		Alerta de Software	0	NÃO	-20,5130	-48,6023
	10/05/2024 21:48:52	SP - BARRETOS - Próx. Avenida das Comitivas	Parada do Veículo		Alerta de Software	0	NÃO	-20,5130	-48,6023
	10/05/2024 21:48:52	SP - BARRETOS - Próx. Avenida das Comitivas	Porta do Motorista aberta		Evento	0	NÃO	-20,5130	-48,6023
	10/05/2024 21:47:53	SP - BARRETOS - Próx. Avenida das Comitivas	Porta do Motorista aberta		Evento	0	NÃO	-20,5131	-48,6022
	10/05/2024 21:47:53	SP - BARRETOS - Próx. Avenida das Comitivas	Parada do Veículo		Alerta de Software	0	NÃO	-20,5131	-48,6022
	10/05/2024 21:47:40	SP - BARRETOS - Próx. Avenida das Comitivas	Porta do Carona aberta		Evento	0	NÃO	-20,5131	-48,6022
	10/05/2024 21:46:47	SP - BARRETOS - Próx. Avenida das Comitivas	Parada do Veículo		Alerta de Software	0	NÃO	-20,5131	-48,6022
	10/05/2024 21:44:47	SP - BARRETOS - Próx. Avenida das Comitivas	Parada do Veículo		Alerta de Software	0	NÃO	-20,5131	-48,6022
	10/05/2024 21:43:10	SP - BARRETOS - Próx. Avenida das Comitivas	Parada do Veículo		Alerta de Software	0	NÃO	-20,5131	-48,6022
	10/05/2024 21:43:10	SP - BARRETOS - Próx. Avenida das Comitivas	Porta do Carona aberta		Evento	0	NÃO	-20,5131	-48,6022
	10/05/2024 21:40:47	SP - BARRETOS - Próx. Avenida das Comitivas	Parada do Veículo		Alerta de Software	0	NÃO	-20,5131	-48,6022
	10/05/2024 21:40:14	SP - BARRETOS - Próx. Avenida das Comitivas	Parada do Veículo		Alerta de Software	0	NÃO	-20,5131	-48,6022
	10/05/2024 21:40:14	SP - BARRETOS - Próx. Avenida das Comitivas	Porta do Motorista aberta		Evento	0	NÃO	-20,5131	-48,6022
	10/05/2024 21:38:47	SP - BARRETOS - Próx. Avenida das Comitivas	Parada do Veículo		Alerta de Software	0	NÃO	-20,5130	-48,6022
	10/05/2024 21:37:02	SP - BARRETOS - Próx. Avenida das Comitivas	Porta do Motorista aberta		Evento	0	NÃO	-20,5130	-48,6022
	10/05/2024 21:37:02	SP - BARRETOS - Próx. Avenida das Comitivas	Parada do Veículo		Alerta de Software	0	NÃO	-20,5130	-48,6022
	10/05/2024 21:36:56	SP - BARRETOS - Próx. Avenida das Comitivas	Ignição desligada		Evento	0	NÃO	-20,5130	-48,6022
	10/05/2024 21:36:47	SP - BARRETOS - Próx. Avenida das Comitivas	Ignição ligada		Status	0	NÃO	-20,5130	-48,6022
	10/05/2024 21:36:16	SP - BARRETOS - Próx. Avenida das Comitivas	Ignição ligada		Status	0	NÃO	-20,5131	-48,6022
	10/05/2024 21:36:16	SP - BARRETOS - Próx. Avenida das Comitivas	Senha identificada, condutor LUCAS CARDOSO DA COSTA		Evento	0	NÃO	-20,5131	-48,6022
	10/05/2024 21:35:58	SP - BARRETOS - Próx. Avenida das Comitivas	PARADA FISCALIZACAO PARADA FISCALIZACAO		Macro		NÃO	-20,5134	-48,6022
	10/05/2024 21:34:47	SP - BARRETOS - Rodovia Brigadeiro Faria Lima	Ignição ligada		Status	73	NÃO	-20,5197	-48,6011
	10/05/2024 21:32:47	SP - BARRETOS - Rodovia Brigadeiro Faria Lima	Ignição ligada		Status	81	NÃO	-20,5398	-48,5950

RELATÓRIO ANALÍTICO POR VEÍCULO

Período: 10/05/2024 00:00:00 à 17/05/2024 00:00:00
Identificador: DVN4H08 LUIZ SC R 450 2021
Placa: DVN4H08




- Legenda:**
-  Mensagens enviadas do Veículo (Veículo -> Central)
 -  Mensagens enviadas do Veículo (Controle de Jornada Cliente)
 -  Mensagens enviadas da Central (Central -> Veículo)








































Sentido:	Data e Hora:	Localização:	Mensagem:	Modo Emergência	Tipo Mensagem:	Vel. (Km/h)	Log ?	Latitude	Longitude
	10/05/2024 21:31:58	MENSAGEM ENVIADA PELA CENTRAL Enviada por: integração	MENSAGEM TEXTO LIVRE:Lembramos que o horario de rodagem permitido e ate as 22h00 horario de Brasilia. Caso precisar de mais tempo, entrar em contato com gestor.		Macro		-		
	10/05/2024 21:30:47	SP - BARRETOS - Rodovia Brigadeiro Faria Lima	Ignição ligada		Status	55	NÃO	-20,5566	-48,5898
	10/05/2024 21:28:47	SP - BARRETOS - Rodovia Brigadeiro Faria Lima	Ignição ligada		Status	63	NÃO	-20,5769	-48,5822
	10/05/2024 21:26:47	SP - BARRETOS - Rodovia Brigadeiro Faria Lima	Ignição ligada		Status	64	NÃO	-20,5935	-48,5759
	10/05/2024 21:24:47	SP - BARRETOS - Rodovia Brigadeiro Faria Lima	Ignição ligada		Status	60	NÃO	-20,6080	-48,5704
	10/05/2024 21:22:47	SP - BARRETOS - Rodovia Brigadeiro Faria Lima	Ignição ligada		Status	78	NÃO	-20,6286	-48,5626
	10/05/2024 21:20:47	SP - BARRETOS - Rodovia Brigadeiro Faria Lima	Ignição ligada		Status	78	NÃO	-20,6477	-48,5520
	10/05/2024 21:18:47	SP - COLINA - Rodovia Brigadeiro Faria Lima	Ignição ligada		Status	75	NÃO	-20,6662	-48,5451
	10/05/2024 21:16:47	SP - COLINA - Rodovia Brigadeiro Faria Lima	Ignição ligada		Status	64	NÃO	-20,6790	-48,5403
	10/05/2024 21:14:47	SP - COLINA - Rodovia Brigadeiro Faria Lima	Ignição ligada		Status	85	NÃO	-20,6964	-48,5338
	10/05/2024 21:12:47	SP - COLINA - Rodovia Brigadeiro Faria Lima	Ignição ligada		Status	49	NÃO	-20,7140	-48,5272
	10/05/2024 21:10:47	SP - COLINA - Rodovia Brigadeiro Faria Lima	Ignição ligada		Status	77	NÃO	-20,7333	-48,5200
	10/05/2024 21:08:47	SP - COLINA - Rodovia Brigadeiro Faria Lima	Ignição ligada		Status	38	NÃO	-20,7514	-48,5133
	10/05/2024 21:06:47	SP - COLINA - Rodovia Brigadeiro Faria Lima	Ignição ligada		Status	77	NÃO	-20,7660	-48,5078
	10/05/2024 21:04:47	SP - COLINA - Próx. Rodovia Brigadeiro Faria Lima	Ignição ligada		Status	38	NÃO	-20,7809	-48,5021
	10/05/2024 21:02:47	SP - BEBEDOURO - Rodovia Brigadeiro Faria Lima	Ignição ligada		Status	79	NÃO	-20,7968	-48,4966
	10/05/2024 21:00:47	SP - BEBEDOURO - Rodovia Brigadeiro Faria Lima	Ignição ligada		Status	63	NÃO	-20,8195	-48,4891
	10/05/2024 20:58:47	SP - BEBEDOURO - Rodovia Brigadeiro Faria Lima	Ignição ligada		Status	41	NÃO	-20,8329	-48,4848
	10/05/2024 20:56:47	SP - BEBEDOURO - Rodovia Brigadeiro Faria Lima	Ignição ligada		Status	81	NÃO	-20,8535	-48,4781
	10/05/2024 20:54:47	SP - BEBEDOURO - Rodovia Brigadeiro Faria Lima	Ignição ligada		Status	80	NÃO	-20,8745	-48,4713
	10/05/2024 20:53:41	SP - BEBEDOURO - Rodovia Brigadeiro Faria Lima			Posição Normal	42	NÃO	-20,8855	-48,4677
	10/05/2024 20:52:47	SP - BEBEDOURO - Rodovia Brigadeiro Faria Lima	Ignição ligada		Status	79	NÃO	-20,8921	-48,4655
	10/05/2024 20:50:47	SP - BEBEDOURO - Rodovia Brigadeiro Faria Lima	Ignição ligada		Status	32	NÃO	-20,9085	-48,4602
	10/05/2024 20:48:47	SP - BEBEDOURO - Rodovia Brigadeiro Faria Lima	Ignição ligada		Status	80	NÃO	-20,9280	-48,4539
	10/05/2024 20:46:47	SP - BEBEDOURO - Rodovia Brigadeiro Faria Lima	Ignição ligada		Status	73	NÃO	-20,9508	-48,4465
	10/05/2024 20:44:47	SP - BEBEDOURO - Rodovia Brigadeiro Faria Lima	Ignição ligada		Status	60	NÃO	-20,9689	-48,4406
	10/05/2024 20:42:47	SP - BEBEDOURO - Rodovia Brigadeiro Faria Lima	Ignição ligada		Status	35	NÃO	-20,9889	-48,4341
	10/05/2024 20:40:47	SP - BEBEDOURO - Rodovia Brigadeiro Faria Lima	Ignição ligada		Status	78	NÃO	-21,0033	-48,4295
	10/05/2024 20:39:46	SP - BEBEDOURO - Próx. Rodovia Brigadeiro Faria Lima	Ignição ligada		Status	6	NÃO	-21,0092	-48,4275
	10/05/2024 20:39:46	SP - BEBEDOURO - Próx. Rodovia Brigadeiro Faria Lima	Senha identificada, condutor LUCAS CARDOSO DA COSTA		Evento	6	NÃO	-21,0092	-48,4275
	10/05/2024 20:39:28	SP - BEBEDOURO - Rodovia Brigadeiro Faria Lima	REINICIO DE VIAGEM REINICIO DE VIAGEM		Macro		NÃO	-21,0093	-48,4275
	10/05/2024 20:39:05	SP - BEBEDOURO - Rodovia Brigadeiro Faria Lima	Parada do Veículo		Alerta de Software	0	NÃO	-21,0093	-48,4275
	10/05/2024 20:39:05	SP - BEBEDOURO - Rodovia Brigadeiro Faria Lima			Posição Normal	0	NÃO	-21,0093	-48,4275
	10/05/2024 20:38:51	SP - BEBEDOURO - Rodovia Brigadeiro Faria Lima	Porta do Carona aberta		Status	0	NÃO	-21,0093	-48,4275
	10/05/2024 20:38:51	SP - BEBEDOURO - Rodovia Brigadeiro Faria Lima	Porta do Motorista aberta		Evento	0	NÃO	-21,0093	-48,4275
	10/05/2024 20:38:51	SP - BEBEDOURO - Rodovia Brigadeiro Faria Lima	Ignição ligada		Status	0	NÃO	-21,0093	-48,4275

RELATÓRIO ANALÍTICO POR VEÍCULO

Período: 10/05/2024 00:00:00 à 17/05/2024 00:00:00
Identificador: DVN4H08 LUIZ SC R 450 2021
Placa: DVN4H08




- Legenda:**
-  Mensagens enviadas do Veículo (Veículo -> Central)
 -  Mensagens enviadas do Veículo (Controle de Jornada Cliente)
 -  Mensagens enviadas da Central (Central -> Veículo)








































Sentido:	Data e Hora:	Localização:	Mensagem:	Modo Emergência	Tipo Mensagem:	Vel. (Km/h)	Log ?	Latitude	Longitude
	10/05/2024 20:38:47	SP - BEBEDOURO - Rodovia Brigadeiro Faria Lima	Ignição ligada		Status	0	NÃO	-21,0093	-48,4275
	10/05/2024 20:38:47	SP - BEBEDOURO - Rodovia Brigadeiro Faria Lima	Porta do Carona aberta		Status	0	NÃO	-21,0093	-48,4275
	10/05/2024 20:37:22	SP - BEBEDOURO - Rodovia Brigadeiro Faria Lima	Porta do Carona aberta		Status	0	NÃO	-21,0093	-48,4275
	10/05/2024 20:37:22	SP - BEBEDOURO - Rodovia Brigadeiro Faria Lima	Porta do Motorista aberta		Evento	0	NÃO	-21,0093	-48,4275
	10/05/2024 20:37:22	SP - BEBEDOURO - Rodovia Brigadeiro Faria Lima	Ignição ligada		Status	0	NÃO	-21,0093	-48,4275
	10/05/2024 20:37:19	SP - BEBEDOURO - Próx. Rodovia Brigadeiro Faria Lima	Ignição ligada		Status	0	NÃO	-21,0092	-48,4273
	10/05/2024 20:37:19	SP - BEBEDOURO - Próx. Rodovia Brigadeiro Faria Lima	Porta do Carona aberta		Evento	0	NÃO	-21,0092	-48,4273
	10/05/2024 20:37:19	SP - BEBEDOURO - Próx. Rodovia Brigadeiro Faria Lima	Parada do Veículo		Alerta de Software	0	NÃO	-21,0092	-48,4273
	10/05/2024 20:37:19	SP - BEBEDOURO - Rodovia Brigadeiro Faria Lima	Ignição ligada		Status	0	NÃO	-21,0093	-48,4275
	10/05/2024 20:37:19	SP - BEBEDOURO - Rodovia Brigadeiro Faria Lima	Porta do Carona aberta		Status	0	NÃO	-21,0093	-48,4275
	10/05/2024 20:37:19	SP - BEBEDOURO - Rodovia Brigadeiro Faria Lima	Senha identificada, condutor LUCAS CARDOSO DA COSTA		Evento	0	NÃO	-21,0093	-48,4275
	10/05/2024 20:37:03	SP - BEBEDOURO - Próx. Rodovia Brigadeiro Faria Lima	PARADA FISCALIZACAO PARADA FISCALIZACAO		Macro		NÃO	-21,0092	-48,4273
	10/05/2024 20:36:47	SP - BEBEDOURO - Rodovia Brigadeiro Faria Lima	Ignição ligada		Status	30	NÃO	-21,0100	-48,4273
	10/05/2024 20:34:47	SP - BEBEDOURO - Rodovia Brigadeiro Faria Lima	Ignição ligada		Status	36	NÃO	-21,0243	-48,4227
	10/05/2024 20:32:47	SP - PITANGUEIRAS - Rodovia Brigadeiro Faria Lima	Ignição ligada		Status	52	SIM	-21,0450	-48,4160
	10/05/2024 20:30:47	SP - TAQUARAL - Rodovia Brigadeiro Faria Lima	Ignição ligada		Status	45	NÃO	-21,0587	-48,4116
	10/05/2024 20:28:47	SP - TAQUARAL - Rodovia Brigadeiro Faria Lima	Ignição ligada		Status	40	NÃO	-21,0774	-48,4055
	10/05/2024 20:26:47	SP - TAQUARAL - Rodovia Brigadeiro Faria Lima	Ignição ligada		Status	83	NÃO	-21,0911	-48,4011
	10/05/2024 20:24:47	SP - TAIÚVA - Rodovia Brigadeiro Faria Lima	Ignição ligada		Status	49	NÃO	-21,1116	-48,3945
	10/05/2024 20:22:47	SP - TAIÚVA - Próx. Rodovia Brigadeiro Faria Lima	Ignição ligada		Status	42	NÃO	-21,1279	-48,3892
	10/05/2024 20:20:47	SP - TAIÚVA - Rodovia Brigadeiro Faria Lima	Ignição ligada		Status	83	NÃO	-21,1441	-48,3841
	10/05/2024 20:18:47	SP - TAIÚVA - Rodovia Brigadeiro Faria Lima	Ignição ligada		Status	31	NÃO	-21,1597	-48,3791
	10/05/2024 20:18:31	SP - JABOTICABAL - Rodovia Brigadeiro Faria Lima			Posição Normal	32	NÃO	-21,1608	-48,3787
	10/05/2024 20:16:47	SP - JABOTICABAL - Rodovia Brigadeiro Faria Lima	Ignição ligada		Status	39	NÃO	-21,1762	-48,3738
	10/05/2024 20:14:47	SP - JABOTICABAL - Rodovia Brigadeiro Faria Lima	Ignição ligada		Status	79	NÃO	-21,1899	-48,3694
	10/05/2024 20:12:47	SP - JABOTICABAL - Rodovia Brigadeiro Faria Lima	Ignição ligada		Status	72	NÃO	-21,2122	-48,3622
	10/05/2024 20:10:47	SP - JABOTICABAL - Rodovia Brigadeiro Faria Lima	Ignição ligada		Status	70	NÃO	-21,2328	-48,3556
	10/05/2024 20:08:47	SP - JABOTICABAL - Rodovia Brigadeiro Faria Lima	Ignição ligada		Status	57	NÃO	-21,2504	-48,3490
	10/05/2024 20:08:13	SP - JABOTICABAL - Rodovia Brigadeiro Faria Lima			Posição Normal	51	NÃO	-21,2545	-48,3472
	10/05/2024 20:06:47	SP - JABOTICABAL - Próx. 340	Ignição ligada		Status	71	NÃO	-21,2661	-48,3423
	10/05/2024 20:04:47	SP - JABOTICABAL - Próx. 123A	Ignição ligada		Status	50	NÃO	-21,2845	-48,3336
	10/05/2024 20:02:47	SP - JABOTICABAL - Próx. Rodovia Carlos Tonani	Ignição ligada		Status	64	NÃO	-21,2792	-48,3162
	10/05/2024 20:01:06	SP - JABOTICABAL - Próx. Via Nisoji Fujisaki			Posição Normal	31	NÃO	-21,2726	-48,3010
	10/05/2024 20:00:47	SP - JABOTICABAL - Próx. 119	Ignição ligada		Status	18	NÃO	-21,2719	-48,3004
	10/05/2024 19:58:47	SP - JABOTICABAL - Próx. Rodovia Deputado Cunha Bueno	Ignição ligada		Status	74	NÃO	-21,2766	-48,2874
	10/05/2024 19:56:47	SP - JABOTICABAL - Próx. Rodovia Deputado Cunha Bueno	Ignição ligada		Status	44	NÃO	-21,2819	-48,2708
	10/05/2024 19:54:47	SP - JABOTICABAL - Próx. Rodovia Deputado Cunha Bueno	Ignição ligada		Status	82	NÃO	-21,2836	-48,2562

RELATÓRIO ANALÍTICO POR VEÍCULO

Período: 10/05/2024 00:00:00 à 17/05/2024 00:00:00
Identificador: DVN4H08 LUIZ SC R 450 2021
Placa: DVN4H08

- Legenda:**
-  Mensagens enviadas do Veículo (Veículo -> Central)
 -  Mensagens enviadas do Veículo (Controle de Jornada Cliente)
 -  Mensagens enviadas da Central (Central -> Veículo)



Sentido:	Data e Hora:	Localização:	Mensagem:	Modo Emergência	Tipo Mensagem:	Vel. (Km/h)	Log ?	Latitude	Longitude
	10/05/2024 19:52:47	SP - JABOTICABAL - Próx. Rodovia Deputado Cunha Bueno	Ignição ligada		Status	79	NÃO	-21,2926	-48,2325
	10/05/2024 19:50:47	SP - JABOTICABAL - Próx. Rodovia Deputado Cunha Bueno	Ignição ligada		Status	37	NÃO	-21,2995	-48,2179
	10/05/2024 19:48:47	SP - JABOTICABAL - Próx. Rodovia Deputado Cunha Bueno	Ignição ligada		Status	83	NÃO	-21,3093	-48,1976
	10/05/2024 19:46:47	SP - JABOTICABAL - Próx. Rodovia Deputado Cunha Bueno	Ignição ligada		Status	26	NÃO	-21,3119	-48,1829
	10/05/2024 19:44:47	SP - JABOTICABAL - Próx. Rodovia Deputado Cunha Bueno	Ignição ligada		Status	38	NÃO	-21,3128	-48,1741
	10/05/2024 19:42:47	SP - JABOTICABAL - Próx. Rodovia Deputado Cunha Bueno	Ignição ligada		Status	60	NÃO	-21,3147	-48,1567
	10/05/2024 19:40:47	SP - PRADÓPOLIS - Próx. Rodovia Deputado Cunha Bueno	Ignição ligada		Status	78	NÃO	-21,3204	-48,1328
	10/05/2024 19:38:47	SP - PRADÓPOLIS - Próx. Rodovia Deputado Cunha Bueno	Ignição ligada		Status	79	NÃO	-21,3334	-48,1121
	10/05/2024 19:36:47	SP - PRADÓPOLIS - Rodovia Deputado Cunha Bueno	Ignição ligada		Status	72	NÃO	-21,3503	-48,0953
	10/05/2024 19:34:47	SP - PRADÓPOLIS - Próx. Rodovia Deputado Cunha Bueno	Ignição ligada		Status	84	NÃO	-21,3645	-48,0774
	10/05/2024 19:32:47	SP - PRADÓPOLIS - Próx. Rodovia Deputado Cunha Bueno	Ignição ligada		Status	80	NÃO	-21,3712	-48,0539
	10/05/2024 19:30:47	SP - GUATAPARÁ - Próx. Rodovia Deputado Cunha Bueno	Ignição ligada		Status	74	NÃO	-21,3729	-48,0296
	10/05/2024 19:29:48	SP - GUATAPARÁ - Próx. Rodovia Deputado Cunha Bueno			Posição Normal	84	NÃO	-21,3760	-48,0183
	10/05/2024 19:28:47	SP - GUATAPARÁ - Próx. Rodovia Deputado Cunha Bueno	Ignição ligada		Status	75	NÃO	-21,3826	-48,0064
	10/05/2024 19:26:47	SP - GUATAPARÁ - Próx. Rodovia Deputado Cunha Bueno	Ignição ligada		Status	60	NÃO	-21,3934	-47,9871
	10/05/2024 19:24:47	SP - GUATAPARÁ - Próx. Rodovia Deputado Cunha Bueno	Ignição ligada		Status	60	SIM	-21,4010	-47,9735
	10/05/2024 19:22:47	SP - GUATAPARÁ - Rodovia Deputado Cunha Bueno	Ignição ligada		Status	43	NÃO	-21,4113	-47,9551
	10/05/2024 19:20:47	SP - GUATAPARÁ - Próx. Rodovia Deputado Cunha Bueno	Ignição ligada		Status	50	NÃO	-21,4214	-47,9369
	10/05/2024 19:18:47	SP - GUATAPARÁ - Próx. Rodovia Deputado Cunha Bueno	Ignição ligada		Status	69	NÃO	-21,4318	-47,9172
	10/05/2024 19:16:47	SP - GUATAPARÁ - Próx. Rodovia Deputado Cunha Bueno	Ignição ligada		Status	53	NÃO	-21,4375	-47,9039
	10/05/2024 19:14:47	SP - LUÍS ANTÔNIO - Rodovia Deputado Cunha Bueno	Ignição ligada		Status	56	NÃO	-21,4456	-47,8851
	10/05/2024 19:12:47	SP - LUÍS ANTÔNIO - Rodovia Deputado Cunha Bueno	Ignição ligada		Status	67	NÃO	-21,4521	-47,8700
	10/05/2024 19:10:47	SP - LUÍS ANTÔNIO - Próx. Rodovia Deputado Cunha Bueno	Ignição ligada		Status	51	NÃO	-21,4597	-47,8520
	10/05/2024 19:08:47	SP - LUÍS ANTÔNIO - Rodovia Deputado Cunha Bueno	Ignição ligada		Status	61	NÃO	-21,4655	-47,8369
	10/05/2024 19:06:47	SP - LUÍS ANTÔNIO - Rodovia Deputado Cunha Bueno	Ignição ligada		Status	60	NÃO	-21,4662	-47,8178
	10/05/2024 19:04:47	SP - LUÍS ANTÔNIO - Rodovia Deputado Cunha Bueno	Ignição ligada		Status	59	NÃO	-21,4664	-47,8008
	10/05/2024 19:02:47	SP - LUÍS ANTÔNIO - Próx. Rodovia Deputado Cunha Bueno	Ignição ligada		Status	74	NÃO	-21,4770	-47,7864
	10/05/2024 19:00:47	SP - LUÍS ANTÔNIO - Próx. Rodovia Deputado Cunha Bueno	Ignição ligada		Status	13	NÃO	-21,4824	-47,7724
	10/05/2024 18:58:47	SP - LUÍS ANTÔNIO - Rodovia Deputado Cunha Bueno	Ignição ligada		Status	65	NÃO	-21,4850	-47,7651
	10/05/2024 18:56:47	SP - LUÍS ANTÔNIO - Rodovia Deputado Cunha Bueno	Ignição ligada		Status	53	NÃO	-21,4932	-47,7425
	10/05/2024 18:54:47	SP - LUÍS ANTÔNIO - Rodovia Deputado Cunha Bueno	Ignição ligada		Status	81	NÃO	-21,5100	-47,7314
	10/05/2024 18:52:47	SP - LUÍS ANTÔNIO - Rodovia Deputado Cunha Bueno	Ignição ligada		Status	72	NÃO	-21,5307	-47,7207
	10/05/2024 18:50:47	SP - LUÍS ANTÔNIO - Rodovia Deputado Cunha Bueno	Ignição ligada		Status	57	NÃO	-21,5469	-47,7111
	10/05/2024 18:48:47	SP - LUÍS ANTÔNIO - Rodovia Deputado Cunha Bueno	Ignição ligada		Status	48	NÃO	-21,5498	-47,6968
	10/05/2024 18:46:47	SP - LUÍS ANTÔNIO - Rodovia Deputado Cunha Bueno	Ignição ligada		Status	52	NÃO	-21,5400	-47,6771
	10/05/2024 18:44:47	SP - LUÍS ANTÔNIO - Rodovia Deputado Cunha Bueno	Ignição ligada		Status	62	NÃO	-21,5337	-47,6542
	10/05/2024 18:42:47	SP - SÃO SIMÃO - 268	Ignição ligada		Status	26	NÃO	-21,5260	-47,6416

RELATÓRIO ANALÍTICO POR VEÍCULO

Período: 10/05/2024 00:00:00 à 17/05/2024 00:00:00

Identificador: DVN4H08 LUIZ SC R 450 2021

Placa: DVN4H08

Legenda:

Mensagens enviadas do Veículo (Veículo -> Central)

Mensagens enviadas do Veículo (Controle de Jornada Cliente)

Mensagens enviadas da Central (Central -> Veículo)



Sentido:	Data e Hora:	Localização:	Mensagem:	Modo Emergência	Tipo Mensagem:	Vel. (Km/h)	Log ?	Latitude	Longitude
	10/05/2024 18:40:47	SP - SÃO SIMÃO - Rodovia Anhanguera	Ignição ligada		Status	75	NÃO	-21,5446	-47,6393
	10/05/2024 18:38:47	SP - SÃO SIMÃO - Próx. Rodovia Anhanguera	Ignição ligada		Status	46	NÃO	-21,5624	-47,6340
	10/05/2024 18:36:47	SP - SÃO SIMÃO - Próx. Rodovia Anhanguera	Ignição ligada		Status	79	NÃO	-21,5752	-47,6295
	10/05/2024 18:34:47	SP - SANTA RITA DO PASSA QUATRO - Próx. Rodovia Anhanguera	Ignição ligada		Status	84	NÃO	-21,5944	-47,6228
	10/05/2024 18:32:47	SP - SANTA RITA DO PASSA QUATRO - Próx. Rodovia Anhanguera	Ignição ligada		Status	61	NÃO	-21,6173	-47,6156
	10/05/2024 18:30:47	SP - SANTA RITA DO PASSA QUATRO - Rodovia Anhanguera	Ignição ligada		Status	82	NÃO	-21,6382	-47,6122
	10/05/2024 18:28:47	SP - SANTA RITA DO PASSA QUATRO - Próx. Rodovia Anhanguera	Ignição ligada		Status	21	NÃO	-21,6586	-47,6085
	10/05/2024 18:26:47	SP - SANTA RITA DO PASSA QUATRO - Próx. Rodovia Anhanguera	Ignição ligada		Status	79	NÃO	-21,6778	-47,6040
	10/05/2024 18:24:47	SP - SANTA RITA DO PASSA QUATRO - Rodovia Anhanguera	Ignição ligada		Status	42	NÃO	-21,6971	-47,5970
	10/05/2024 18:22:47	SP - SANTA RITA DO PASSA QUATRO - Rodovia Anhanguera	Ignição ligada		Status	31	NÃO	-21,7061	-47,5937
	10/05/2024 18:22:47	SP - SANTA RITA DO PASSA QUATRO - Rodovia Anhanguera	Entrada em Área de Controle 'SP+MG+Rio - Raio 400Km'		Alerta de Software	31	NÃO	-21,7061	-47,5937
	10/05/2024 18:20:47	SP - SANTA RITA DO PASSA QUATRO - Rodovia Anhanguera	Ignição ligada		Status	31	NÃO	-21,7150	-47,5905
	10/05/2024 18:18:47	SP - SANTA RITA DO PASSA QUATRO - Rodovia Anhanguera	Ignição ligada		Status	40	NÃO	-21,7243	-47,5871
	10/05/2024 18:16:47	SP - SANTA RITA DO PASSA QUATRO - Próx. Rodovia Anhanguera	Ignição ligada		Status	75	NÃO	-21,7425	-47,5780
	10/05/2024 18:14:53	SP - SANTA RITA DO PASSA QUATRO - 240A			Posição Normal	58	NÃO	-21,7576	-47,5616
	10/05/2024 18:14:47	SP - SANTA RITA DO PASSA QUATRO - Rodovia Anhanguera	Ignição ligada		Status	52	NÃO	-21,7580	-47,5610
	10/05/2024 18:12:47	SP - SANTA RITA DO PASSA QUATRO - Rodovia Anhanguera	Ignição ligada		Status	83	NÃO	-21,7712	-47,5442
	10/05/2024 18:10:47	SP - SANTA RITA DO PASSA QUATRO - Rodovia Anhanguera	Ignição ligada		Status	28	NÃO	-21,7819	-47,5306
	10/05/2024 18:08:47	SP - SANTA RITA DO PASSA QUATRO - Rodovia Anhanguera	Ignição ligada		Status	39	NÃO	-21,7875	-47,5233
	10/05/2024 18:06:47	SP - SANTA RITA DO PASSA QUATRO - Rodovia Anhanguera	Ignição ligada		Status	63	NÃO	-21,8003	-47,5073
	10/05/2024 18:04:47	SP - PORTO FERREIRA - Rodovia Anhanguera	Ignição ligada		Status	74	NÃO	-21,8196	-47,4962
	10/05/2024 18:02:47	SP - PORTO FERREIRA - Rodovia Anhanguera	Ignição ligada		Status	79	NÃO	-21,8434	-47,4951
	10/05/2024 18:00:47	SP - PORTO FERREIRA - Rodovia Anhanguera	Ignição ligada		Status	78	NÃO	-21,8639	-47,4914
	10/05/2024 18:00:47	SP - PORTO FERREIRA - Rodovia Anhanguera	Entrada em Área de Controle 'SP+MG+Rio - Raio 400Km'		Alerta de Software	78	NÃO	-21,8639	-47,4914
	10/05/2024 17:58:47	SP - PORTO FERREIRA - Rodovia Anhanguera	Ignição ligada		Status	59	NÃO	-21,8857	-47,4839
	10/05/2024 17:56:47	SP - PORTO FERREIRA - Rodovia Anhanguera	Ignição ligada		Status	69	NÃO	-21,9055	-47,4772
	10/05/2024 17:54:47	SP - PIRASSUNUNGA - Rodovia Anhanguera	Ignição ligada		Status	67	NÃO	-21,9235	-47,4711
	10/05/2024 17:52:47	SP - PIRASSUNUNGA - Rodovia Anhanguera	Ignição ligada		Status	79	NÃO	-21,9433	-47,4644
	10/05/2024 17:52:47	SP - PIRASSUNUNGA - Rodovia Anhanguera	Entrada em Área de Controle 'SP+MG+Rio - Raio 400Km'		Alerta de Software	79	NÃO	-21,9433	-47,4644
	10/05/2024 17:50:47	SP - PIRASSUNUNGA - Rodovia Anhanguera	Ignição ligada		Status	71	NÃO	-21,9612	-47,4583
	10/05/2024 17:48:47	SP - PIRASSUNUNGA - Rodovia Anhanguera	Ignição ligada		Status	50	NÃO	-21,9811	-47,4515
	10/05/2024 17:46:47	SP - PIRASSUNUNGA - Rodovia Anhanguera	Ignição ligada		Status	68	NÃO	-21,9982	-47,4457
	10/05/2024 17:44:47	SP - PIRASSUNUNGA - Rodovia Anhanguera	Ignição ligada		Status	58	NÃO	-22,0193	-47,4385
	10/05/2024 17:42:47	SP - PIRASSUNUNGA - Rodovia Anhanguera	Ignição ligada		Status	28	NÃO	-22,0360	-47,4328
	10/05/2024 17:42:47	SP - PIRASSUNUNGA - Rodovia Anhanguera	Entrada em Área de Controle 'SP+MG+Rio - Raio 400Km'		Alerta de Software	28	NÃO	-22,0360	-47,4328
	10/05/2024 17:40:47	SP - PIRASSUNUNGA - Próx. Rodovia Deputado Ciro Albuquerque	Ignição ligada		Status	52	NÃO	-22,0330	-47,4206

RELATÓRIO ANALÍTICO POR VEÍCULO

Período: 10/05/2024 00:00:00 à 17/05/2024 00:00:00

Identificador: DVN4H08 LUIZ SC R 450 2021

Placa: DVN4H08

Legenda:

Mensagens enviadas do Veículo (Veículo -> Central)

Mensagens enviadas do Veículo (Controle de Jornada Cliente)

Mensagens enviadas da Central (Central -> Veículo)






Sentido:	Data e Hora:	Localização:	Mensagem:	Modo Emergência	Tipo Mensagem:	Vel. (Km/h)	Log ?	Latitude	Longitude
	10/05/2024 17:38:47	SP - PIRASSUNUNGA - Rodovia Deputado Ciro Albuquerque	Ignição ligada		Status	62	NÃO	-22,0224	-47,4071
	10/05/2024 17:36:47	SP - PIRASSUNUNGA - Rodovia Deputado Ciro Albuquerque	Ignição ligada		Status	72	NÃO	-22,0102	-47,3930
	10/05/2024 17:36:47	SP - PIRASSUNUNGA - Rodovia Deputado Ciro Albuquerque	Entrada em Área de Controle 'SP+MG+Rio - Raio 400Km'		Alerta de Software	72	NÃO	-22,0102	-47,3930
	10/05/2024 17:34:47	SP - PIRASSUNUNGA - Rodovia Deputado Ciro Albuquerque	Ignição ligada		Status	67	NÃO	-22,0096	-47,3724
	10/05/2024 17:32:47	SP - PIRASSUNUNGA - Rodovia Deputado Ciro Albuquerque	Ignição ligada		Status	73	NÃO	-22,0090	-47,3488
	10/05/2024 17:31:43	SP - PIRASSUNUNGA - Rodovia Deputado Ciro Albuquerque			Posição Normal	71	NÃO	-22,0085	-47,3361
	10/05/2024 17:30:47	SP - PIRASSUNUNGA - Próx. Rodovia Deputado Ciro Albuquerque	Ignição ligada		Status	72	NÃO	-22,0084	-47,3251
	10/05/2024 17:28:47	SP - PIRASSUNUNGA - Rodovia Deputado Ciro Albuquerque	Ignição ligada		Status	79	NÃO	-22,0078	-47,3020
	10/05/2024 17:26:47	SP - PIRASSUNUNGA - Rodovia Deputado Ciro Albuquerque	Ignição ligada		Status	72	NÃO	-22,0079	-47,2773
	10/05/2024 17:26:47	SP - PIRASSUNUNGA - Rodovia Deputado Ciro Albuquerque	Entrada em Área de Controle 'SP+MG+Rio - Raio 400Km'		Alerta de Software	72	NÃO	-22,0079	-47,2773
	10/05/2024 17:24:47	SP - PIRASSUNUNGA - Rodovia Deputado Ciro Albuquerque	Ignição ligada		Status	72	NÃO	-22,0085	-47,2524
	10/05/2024 17:23:14	SP - PIRASSUNUNGA - Próx. Rodovia Deputado Ciro Albuquerque			Posição Normal	59	NÃO	-22,0091	-47,2344
	10/05/2024 17:22:47	SP - PIRASSUNUNGA - Rodovia Deputado Ciro Albuquerque	Ignição ligada		Status	50	NÃO	-22,0091	-47,2304
	10/05/2024 17:20:47	SP - PIRASSUNUNGA - Rodovia Deputado Ciro Albuquerque	Ignição ligada		Status	38	NÃO	-22,0094	-47,2194
	10/05/2024 17:18:47	SP - AGUAÍ - Rodovia Deputado Cyro Albuquerque	Ignição ligada		Status	78	NÃO	-22,0100	-47,1981
	10/05/2024 17:16:47	SP - AGUAÍ - Rodovia Deputado Cyro Albuquerque	Ignição ligada		Status	37	NÃO	-22,0105	-47,1776
	10/05/2024 17:16:39	SP - AGUAÍ - Próx. Rodovia Deputado Cyro Albuquerque			Posição Normal	39	NÃO	-22,0106	-47,1767
	10/05/2024 17:14:47	SP - AGUAÍ - Rodovia Deputado Cyro Albuquerque	Ignição ligada		Status	51	NÃO	-22,0111	-47,1568
	10/05/2024 17:12:47	SP - AGUAÍ - Rodovia Deputado Cyro Albuquerque	Ignição ligada		Status	72	NÃO	-22,0117	-47,1371
	10/05/2024 17:12:45	SP - AGUAÍ - Próx. Rodovia Deputado Cyro Albuquerque			Posição Normal	74	NÃO	-22,0118	-47,1367
	10/05/2024 17:10:47	SP - AGUAÍ - Rodovia Deputado Cyro Albuquerque	Ignição ligada		Status	82	NÃO	-22,0163	-47,1139
	10/05/2024 17:08:47	SP - AGUAÍ - Rodovia Deputado Cyro Albuquerque	Ignição ligada		Status	84	SIM	-22,0247	-47,0968
	10/05/2024 17:06:47	SP - AGUAÍ - Rodovia Deputado Cyro Albuquerque	Ignição ligada		Status	55	SIM	-22,0359	-47,0775
	10/05/2024 17:04:47	SP - AGUAÍ - Rodovia Deputado Cyro Albuquerque	Ignição ligada		Status	64	NÃO	-22,0406	-47,0541
	10/05/2024 17:02:47	SP - AGUAÍ - Rodovia Deputado Cyro Albuquerque	Ignição ligada		Status	71	NÃO	-22,0450	-47,0322
	10/05/2024 17:00:47	SP - AGUAÍ - Rodovia Deputado Cyro Albuquerque	Ignição ligada		Status	73	NÃO	-22,0493	-47,0102
	10/05/2024 16:58:47	SP - AGUAÍ - Rodovia Deputado Cyro Albuquerque	Ignição ligada		Status	58	NÃO	-22,0568	-46,9978
	10/05/2024 16:56:47	SP - AGUAÍ - Rodovia Deputado Cyro Albuquerque	Ignição ligada		Status	42	NÃO	-22,0677	-46,9813
	10/05/2024 16:54:47	SP - AGUAÍ - Rodovia Vereador Rubens Leme Asprino	Ignição ligada		Status	73	NÃO	-22,0635	-46,9637
	10/05/2024 16:52:47	SP - AGUAÍ - Rodovia Vereador Rubens Leme Asprino	Ignição ligada		Status	58	NÃO	-22,0529	-46,9448
	10/05/2024 16:50:47	SP - AGUAÍ - Rodovia Vereador Rubens Leme Asprino	Ignição ligada		Status	83	NÃO	-22,0427	-46,9266
	10/05/2024 16:48:47	SP - AGUAÍ - Rodovia Vereador Rubens Leme Asprino	Ignição ligada		Status	78	NÃO	-22,0342	-46,9095
	10/05/2024 16:48:47	SP - AGUAÍ - Rodovia Vereador Rubens Leme Asprino	Entrada em Área de Controle 'SP+MG+Rio - Raio 400Km'		Alerta de Software	78	NÃO	-22,0342	-46,9095
	10/05/2024 16:46:47	SP - AGUAÍ - Rodovia Vereador Rubens Leme Asprino	Ignição ligada		Status	69	NÃO	-22,0258	-46,8849
	10/05/2024 16:44:47	SP - SÃO JOÃO DA BOA VISTA - Rodovia Dom Tomás Vaquero	Ignição ligada		Status	45	NÃO	-22,0209	-46,8706
	10/05/2024 16:42:47	SP - SÃO JOÃO DA BOA VISTA - Rodovia Dom Tomás Vaquero	Ignição ligada		Status	37	NÃO	-22,0140	-46,8509
	10/05/2024 16:40:47	SP - SÃO JOÃO DA BOA VISTA - Rodovia Dom Tomás Vaquero	Ignição ligada		Status	62	NÃO	-22,0082	-46,8363

RELATÓRIO ANALÍTICO POR VEÍCULO





























Período: 10/05/2024 00:00:00 à 17/05/2024 00:00:00

Identificador: DVN4H08 LUIZ SC R 450 2021

Placa: DVN4H08

- Legenda:**
-  Mensagens enviadas do Veículo (Veículo -> Central)
 -  Mensagens enviadas do Veículo (Controle de Jornada Cliente)
 -  Mensagens enviadas da Central (Central -> Veículo)






Sentido:	Data e Hora:	Localização:	Mensagem:	Modo Emergência	Tipo Mensagem:	Vel. (Km/h)	Log ?	Latitude	Longitude
	10/05/2024 16:38:47	SP - SÃO JOÃO DA BOA VISTA - Rodovia Dom Tomás Vaquero	Ignição ligada		Status	72	NÃO	-21,9982	-46,8146
	10/05/2024 16:36:47	SP - SÃO JOÃO DA BOA VISTA - Avenida Marginal I	Ignição ligada		Status	81	NÃO	-21,9921	-46,7954
	10/05/2024 16:34:47	SP - SÃO JOÃO DA BOA VISTA - Rodovia Governador Dr. Adhemar P. de Barros	Ignição ligada		Status	81	NÃO	-21,9777	-46,7809
	10/05/2024 16:32:57	SP - SÃO JOÃO DA BOA VISTA - Rodovia Governador Dr. Adhemar P. de Barros	Ignição ligada		Status	9	NÃO	-21,9771	-46,7624
	10/05/2024 16:32:57	SP - SÃO JOÃO DA BOA VISTA - Rodovia Governador Dr. Adhemar P. de Barros	Senha identificada, condutor LUCAS CARDOSO DA COSTA		Evento	9	NÃO	-21,9771	-46,7624
	10/05/2024 16:32:47	SP - SÃO JOÃO DA BOA VISTA - Rodovia Governador Dr. Adhemar P. de Barros	Ignição ligada		Status	0	NÃO	-21,9771	-46,7623
	10/05/2024 16:32:41	SP - SÃO JOÃO DA BOA VISTA - Rodovia Governador Dr. Adhemar P. de Barros	REINICIO DE VIAGEM REINICIO DE VIAGEM		Macro		NÃO	-21,9771	-46,7623
	10/05/2024 16:30:47	SP - SÃO JOÃO DA BOA VISTA - Rodovia Governador Dr. Adhemar P. de Barros	Parada do Veículo		Alerta de Software	0	NÃO	-21,9771	-46,7623
	10/05/2024 16:30:47	SP - SÃO JOÃO DA BOA VISTA - Rodovia Governador Dr. Adhemar P. de Barros	Ignição ligada		Status	0	NÃO	-21,9771	-46,7623
	10/05/2024 16:30:43	SP - SÃO JOÃO DA BOA VISTA - Rodovia Governador Dr. Adhemar P. de Barros	Ignição ligada		Evento	0	NÃO	-21,9771	-46,7623
	10/05/2024 16:30:43	SP - SÃO JOÃO DA BOA VISTA - Rodovia Governador Dr. Adhemar P. de Barros	Parada do Veículo		Alerta de Software	0	NÃO	-21,9771	-46,7623
	10/05/2024 16:30:06	SP - SÃO JOÃO DA BOA VISTA - Rodovia Governador Dr. Adhemar P. de Barros	Parada do Veículo		Alerta de Software	0	NÃO	-21,9771	-46,7623
	10/05/2024 16:30:06	SP - SÃO JOÃO DA BOA VISTA - Rodovia Governador Dr. Adhemar P. de Barros	Porta do Motorista aberta		Evento	0	NÃO	-21,9771	-46,7623
	10/05/2024 16:28:47	SP - SÃO JOÃO DA BOA VISTA - Rodovia Governador Dr. Adhemar P. de Barros	Parada do Veículo		Alerta de Software	0	NÃO	-21,9771	-46,7623
	10/05/2024 16:28:31	SP - SÃO JOÃO DA BOA VISTA - Rodovia Governador Dr. Adhemar P. de Barros	Parada do Veículo		Alerta de Software	0	NÃO	-21,9771	-46,7623
	10/05/2024 16:28:31	SP - SÃO JOÃO DA BOA VISTA - Rodovia Governador Dr. Adhemar P. de Barros	Porta do Motorista aberta		Evento	0	NÃO	-21,9771	-46,7623
	10/05/2024 16:26:47	SP - SÃO JOÃO DA BOA VISTA - Rodovia Governador Dr. Adhemar P. de Barros	Porta do Carona aberta		Status	0	NÃO	-21,9771	-46,7623
	10/05/2024 16:26:47	SP - SÃO JOÃO DA BOA VISTA - Rodovia Governador Dr. Adhemar P. de Barros	Parada do Veículo		Alerta de Software	0	NÃO	-21,9771	-46,7623
	10/05/2024 16:25:47	SP - SÃO JOÃO DA BOA VISTA - Rodovia Governador Dr. Adhemar P. de Barros	Parada do Veículo		Alerta de Software	0	NÃO	-21,9771	-46,7623
	10/05/2024 16:25:47	SP - SÃO JOÃO DA BOA VISTA - Rodovia Governador Dr. Adhemar P. de Barros	Porta do Carona aberta		Status	0	NÃO	-21,9771	-46,7623
	10/05/2024 16:25:47	SP - SÃO JOÃO DA BOA VISTA - Rodovia Governador Dr. Adhemar P. de Barros	Porta do Motorista aberta		Evento	0	NÃO	-21,9771	-46,7623
	10/05/2024 16:24:47	SP - SÃO JOÃO DA BOA VISTA - Rodovia Governador Dr. Adhemar P. de Barros	Porta do Carona aberta		Status	0	NÃO	-21,9771	-46,7623
	10/05/2024 16:24:47	SP - SÃO JOÃO DA BOA VISTA - Rodovia Governador Dr. Adhemar P. de Barros	Parada do Veículo		Alerta de Software	0	NÃO	-21,9771	-46,7623
	10/05/2024 16:22:57	SP - SÃO JOÃO DA BOA VISTA - Rodovia Governador Dr. Adhemar P. de Barros	Parada do Veículo		Alerta de Software	0	NÃO	-21,9771	-46,7623
	10/05/2024 16:22:57	SP - SÃO JOÃO DA BOA VISTA - Rodovia Governador Dr. Adhemar P. de Barros	Porta do Carona aberta		Status	0	NÃO	-21,9771	-46,7623
	10/05/2024 16:22:57	SP - SÃO JOÃO DA BOA VISTA - Rodovia Governador Dr. Adhemar P. de Barros	Porta do Motorista aberta		Evento	0	NÃO	-21,9771	-46,7623
	10/05/2024 16:22:47	SP - SÃO JOÃO DA BOA VISTA - Rodovia Governador Dr. Adhemar P. de Barros	Porta do Carona aberta		Status	0	NÃO	-21,9771	-46,7623
	10/05/2024 16:22:47	SP - SÃO JOÃO DA BOA VISTA - Rodovia Governador Dr. Adhemar P. de Barros	Parada do Veículo		Alerta de Software	0	NÃO	-21,9771	-46,7623
	10/05/2024 16:22:12	SP - SÃO JOÃO DA BOA VISTA - Rodovia Governador Dr. Adhemar P. de Barros	Parada do Veículo		Alerta de Software	0	NÃO	-21,9771	-46,7623

RELATÓRIO ANALÍTICO POR VEÍCULO





























Período: 10/05/2024 00:00:00 à 17/05/2024 00:00:00

Identificador: DVN4H08 LUIZ SC R 450 2021

Placa: DVN4H08

- Legenda:**
-  Mensagens enviadas do Veículo (Veículo -> Central)
 -  Mensagens enviadas do Veículo (Controle de Jornada Cliente)
 -  Mensagens enviadas da Central (Central -> Veículo)



Sentido:	Data e Hora:	Localização:	Mensagem:	Modo Emergência	Tipo Mensagem:	Vel. (Km/h)	Log ?	Latitude	Longitude
	10/05/2024 16:22:12	SP - SÃO JOÃO DA BOA VISTA - Rodovia Governador Dr. Adhemar P. de Barros	Porta do Carona aberta		Evento	0	NÃO	-21,9771	-46,7623
	10/05/2024 16:21:42	SP - SÃO JOÃO DA BOA VISTA - Rodovia Governador Dr. Adhemar P. de Barros	Porta do Motorista aberta		Evento	0	NÃO	-21,9771	-46,7623
	10/05/2024 16:21:42	SP - SÃO JOÃO DA BOA VISTA - Rodovia Governador Dr. Adhemar P. de Barros	Parada do Veículo		Alerta de Software	0	NÃO	-21,9771	-46,7623
	10/05/2024 16:20:47	SP - SÃO JOÃO DA BOA VISTA - Rodovia Governador Dr. Adhemar P. de Barros	Parada do Veículo		Alerta de Software	0	NÃO	-21,9771	-46,7623
	10/05/2024 16:20:47	SP - SÃO JOÃO DA BOA VISTA - Rodovia Governador Dr. Adhemar P. de Barros	Porta do Carona aberta		Status	0	NÃO	-21,9771	-46,7623
	10/05/2024 16:18:47	SP - SÃO JOÃO DA BOA VISTA - Rodovia Governador Dr. Adhemar P. de Barros	Porta do Carona aberta		Status	0	NÃO	-21,9771	-46,7623
	10/05/2024 16:18:47	SP - SÃO JOÃO DA BOA VISTA - Rodovia Governador Dr. Adhemar P. de Barros	Parada do Veículo		Alerta de Software	0	NÃO	-21,9771	-46,7623
	10/05/2024 16:17:58	SP - SÃO JOÃO DA BOA VISTA - Rodovia Governador Dr. Adhemar P. de Barros	Parada do Veículo		Alerta de Software	0	NÃO	-21,9771	-46,7623
	10/05/2024 16:17:58	SP - SÃO JOÃO DA BOA VISTA - Rodovia Governador Dr. Adhemar P. de Barros	Porta do Carona aberta		Evento	0	NÃO	-21,9771	-46,7623
	10/05/2024 16:16:59	SP - SÃO JOÃO DA BOA VISTA - Rodovia Governador Dr. Adhemar P. de Barros	Porta do Motorista aberta		Evento	0	NÃO	-21,9771	-46,7623
	10/05/2024 16:16:59	SP - SÃO JOÃO DA BOA VISTA - Rodovia Governador Dr. Adhemar P. de Barros	Parada do Veículo		Alerta de Software	0	NÃO	-21,9771	-46,7623
	10/05/2024 16:16:55	SP - SÃO JOÃO DA BOA VISTA - Rodovia Governador Dr. Adhemar P. de Barros	Senha identificada, condutor LUCAS CARDOSO DA COSTA		Evento	0	NÃO	-21,9771	-46,7623
	10/05/2024 16:16:54	SP - SÃO JOÃO DA BOA VISTA - Rodovia Governador Dr. Adhemar P. de Barros	Ignição desligada		Evento	0	NÃO	-21,9771	-46,7623
	10/05/2024 16:16:47	SP - SÃO JOÃO DA BOA VISTA - Rodovia Governador Dr. Adhemar P. de Barros	Ignição ligada		Status	0	NÃO	-21,9771	-46,7623
	10/05/2024 16:16:47	SP - SÃO JOÃO DA BOA VISTA - Rodovia Governador Dr. Adhemar P. de Barros	Parada do Veículo		Alerta de Software	0	NÃO	-21,9771	-46,7623
	10/05/2024 16:16:38	SP - SÃO JOÃO DA BOA VISTA - Rodovia Governador Dr. Adhemar P. de Barros	PARADA FISCALIZACAO PARADA FISCALIZACAO		Macro		NÃO	-21,9771	-46,7623
	10/05/2024 16:14:47	SP - SÃO JOÃO DA BOA VISTA - Rodovia Governador Dr. Adhemar P. de Barros	Ignição ligada		Status	63	NÃO	-21,9738	-46,7507
	10/05/2024 16:12:47	SP - SÃO JOÃO DA BOA VISTA - Rodovia Governador Dr. Adhemar P. de Barros	Ignição ligada		Status	66	NÃO	-21,9642	-46,7381
	10/05/2024 16:10:47	SP - SÃO JOÃO DA BOA VISTA - Próx. Rodovia Governador Dr. Adhemar P. de Barros	Ignição ligada		Status	59	NÃO	-21,9522	-46,7240
	10/05/2024 16:10:47	SP - SÃO JOÃO DA BOA VISTA - Próx. Rodovia Governador Dr. Adhemar P. de Barros	Entrada em Área de Controle 'SP+MG+Rio - Raio 400Km'		Alerta de Software	59	NÃO	-21,9522	-46,7240
	10/05/2024 16:08:47	SP - ÁGUAS DA PRATA - Rodovia Governador Dr. Adhemar P. de Barros	Ignição ligada		Status	25	NÃO	-21,9460	-46,7176
	10/05/2024 16:06:47	SP - ÁGUAS DA PRATA - Próx. Rodovia Governador Dr. Adhemar P. de Barros	Ignição ligada		Status	45	NÃO	-21,9404	-46,7154
	10/05/2024 16:04:47	SP - ÁGUAS DA PRATA - Avenida Washington Luiz	Ignição ligada		Status	20	NÃO	-21,9361	-46,7163
	10/05/2024 16:02:47	SP - ÁGUAS DA PRATA - Rodovia Governador Dr. Adhemar P. de Barros	Ignição ligada		Status	45	NÃO	-21,9329	-46,7122
	10/05/2024 16:01:51	SP - ÁGUAS DA PRATA - Rodovia Governador Dr. Adhemar P. de Barros			Posição Normal	52	NÃO	-21,9353	-46,7062
	10/05/2024 16:00:47	SP - ÁGUAS DA PRATA - Rodovia Governador Dr. Adhemar P. de Barros	Ignição ligada		Status	55	NÃO	-21,9364	-46,6981
	10/05/2024 15:58:47	SP - ÁGUAS DA PRATA - Rodovia Governador Dr. Adhemar P. de Barros	Ignição ligada		Status	51	NÃO	-21,9244	-46,6971
	10/05/2024 15:56:47	SP - ÁGUAS DA PRATA - Rodovia Governador Dr. Adhemar P. de Barros	Ignição ligada		Status	49	SIM	-21,9085	-46,6966

RELATÓRIO ANALÍTICO POR VEÍCULO











Período: 10/05/2024 00:00:00 à 17/05/2024 00:00:00

Identificador: DVN4H08 LUIZ SC R 450 2021

Placa: DVN4H08

- Legenda:**
-  Mensagens enviadas do Veículo (Veículo -> Central)
 -  Mensagens enviadas do Veículo (Controle de Jornada Cliente)
 -  Mensagens enviadas da Central (Central -> Veículo)



Sentido:	Data e Hora:	Localização:	Mensagem:	Modo Emergência	Tipo Mensagem:	Vel. (Km/h)	Log ?	Latitude	Longitude
	10/05/2024 15:54:47	SP - ÁGUAS DA PRATA - Rodovia Governador Dr. Adhemar P. de Barros	Ignição ligada		Status	56	SIM	-21,8936	-46,6970
	10/05/2024 15:52:47	SP - ÁGUAS DA PRATA - Rodovia Governador Dr. Adhemar P. de Barros	Ignição ligada		Status	51	SIM	-21,8794	-46,6959
	10/05/2024 15:50:47	SP - ÁGUAS DA PRATA - Rodovia Governador Dr. Adhemar P. de Barros	Ignição ligada		Status	57	NÃO	-21,8668	-46,6900
	10/05/2024 15:50:47	SP - ÁGUAS DA PRATA - Rodovia Governador Dr. Adhemar P. de Barros	Entrada em Área de Controle 'SP+MG+Rio - Raio 400Km'		Alerta de Software	57	NÃO	-21,8668	-46,6900
	10/05/2024 15:48:47	SP - ÁGUAS DA PRATA - Rodovia Governador Dr. Adhemar P. de Barros	Ignição ligada		Status	53	NÃO	-21,8531	-46,6857
	10/05/2024 15:46:47	MG - POÇOS DE CALDAS - BR-267	Entrada em Área de Controle 'SP+MG+Rio - Raio 400Km'		Alerta de Software	2	NÃO	-21,8436	-46,6789
	10/05/2024 15:46:47	MG - POÇOS DE CALDAS - BR-267	Ignição ligada		Status	2	NÃO	-21,8436	-46,6789
	10/05/2024 15:44:47	MG - POÇOS DE CALDAS - BR-267	Ignição ligada		Status	0	NÃO	-21,8429	-46,6784
	10/05/2024 15:44:47	MG - POÇOS DE CALDAS - BR-267	Parada do Veículo		Alerta de Software	0	NÃO	-21,8429	-46,6784
	10/05/2024 15:44:29	MENSAGEM ENVIADA PELA CENTRAL Enviada por: integração	MENSAGEM TEXTO LIVRE:OK! ESTA LIBERADO. BOA VIAGEM		Macro		-		
	10/05/2024 15:43:13	MG - POÇOS DE CALDAS - BR-267			Posição Normal	82	NÃO	-21,8350	-46,6712
	10/05/2024 15:42:47	MG - POÇOS DE CALDAS - BR-267	Ignição ligada		Status	73	NÃO	-21,8309	-46,6703
	10/05/2024 15:40:47	MG - POÇOS DE CALDAS - BR-267	Ignição ligada		Status	58	NÃO	-21,8166	-46,6618
	10/05/2024 15:39:33	MG - POÇOS DE CALDAS - BR-267	Ignição ligada		Status	56	NÃO	-21,8095	-46,6556
	10/05/2024 15:39:33	MG - POÇOS DE CALDAS - BR-267	Senha identificada, condutor LUCAS CARDOSO DA COSTA		Evento	56	NÃO	-21,8095	-46,6556
	10/05/2024 15:39:18	MG - POÇOS DE CALDAS - BR-267	INICIO DE VIAGEM INICIO DE VIAGEM		Macro		NÃO	-21,8079	-46,6542
	10/05/2024 15:38:47	MG - POÇOS DE CALDAS - BR-267	Ignição ligada		Status	72	NÃO	-21,8042	-46,6520
	10/05/2024 15:38:47	MG - POÇOS DE CALDAS - BR-267	Entrada em Área de Controle 'SP+MG+Rio - Raio 400Km'		Alerta de Software	72	NÃO	-21,8042	-46,6520
	10/05/2024 15:38:04	MENSAGEM ENVIADA PELA CENTRAL Enviada por: integração	MENSAGEM TEXTO LIVRE:Macro de INICIO DE VIAGEM nao recebida pela central. Enviar novamente a macro de INICIO DE VIAGEM		Macro		-		
	10/05/2024 15:36:47	MG - POÇOS DE CALDAS - Próx. Avenida João Pinheiro	Ignição ligada		Status	51	NÃO	-21,7927	-46,6415
	10/05/2024 15:35:47	MENSAGEM ENVIADA PELA CENTRAL Enviada por: integração	Desabilitar Botão de Abertura de Trava de Baú		Comando		-		
	10/05/2024 15:35:39	MENSAGEM ENVIADA PELA CENTRAL Enviada por: integração	Temporizador 10-10 / 6 hora(s)		Comando		-		
	10/05/2024 15:35:35	MENSAGEM ENVIADA PELA CENTRAL Enviada por: integração	Habilitar sensor de violação de painel		Comando		-		
	10/05/2024 15:35:33	MENSAGEM ENVIADA PELA CENTRAL Enviada por: integração	Habilitar sensor de desengate		Comando		-		
	10/05/2024 15:35:30	MENSAGEM ENVIADA PELA CENTRAL Enviada por: integração	Habilitar sensor de porta do carona		Comando		-		
	10/05/2024 15:35:27	MENSAGEM ENVIADA PELA CENTRAL Enviada por: integração	Habilitar sensor de porta do motorista		Comando		-		
	10/05/2024 15:34:47	MG - POÇOS DE CALDAS - Próx. Avenida João Pinheiro	Ignição ligada		Status	50	NÃO	-21,7804	-46,6352
	10/05/2024 15:34:10	MG - POÇOS DE CALDAS - Avenida João Pinheiro	Ignição ligada		Status	21	NÃO	-21,7791	-46,6318
	10/05/2024 15:34:10	MG - POÇOS DE CALDAS - Avenida João Pinheiro	Auto Travamentos da(s) Trava(s) de Baú		Evento	21	NÃO	-21,7791	-46,6318
	10/05/2024 15:32:47	MG - POÇOS DE CALDAS - Próx. Avenida João Pinheiro	Ignição ligada		Status	8	NÃO	-21,7792	-46,6311
	10/05/2024 15:31:16	MG - POÇOS DE CALDAS - Próx. Rua Antônio Bertolan	Ignição ligada		Status	0	NÃO	-21,7800	-46,6310
	10/05/2024 15:31:16	MG - POÇOS DE CALDAS - Próx. Rua Antônio Bertolan	Senha identificada, condutor LUCAS CARDOSO DA COSTA		Evento	0	NÃO	-21,7800	-46,6310

RELATÓRIO ANALÍTICO POR VEÍCULO



































Período: 10/05/2024 00:00:00 à 17/05/2024 00:00:00

Identificador: DVN4H08 LUIZ SC R 450 2021

Placa: DVN4H08

- Legenda:**
-  Mensagens enviadas do Veículo (Veículo -> Central)
 -  Mensagens enviadas do Veículo (Controle de Jornada Cliente)
 -  Mensagens enviadas da Central (Central -> Veículo)



Sentido:	Data e Hora:	Localização:	Mensagem:	Modo Emergência	Tipo Mensagem:	Vel. (Km/h)	Log ?	Latitude	Longitude
	10/05/2024 15:31:16	MG - POÇOS DE CALDAS - Próx. Rua Antônio Bertolan	Parada do Veículo		Alerta de Software	0	NÃO	-21,7800	-46,6310
	10/05/2024 15:31:00	MG - POÇOS DE CALDAS - Próx. Rua Antônio Bertolan	INICIO DE VIAGEM INICIO DE VIAGEM		Macro		NÃO	-21,7800	-46,6310
	10/05/2024 15:30:47	MG - POÇOS DE CALDAS - Próx. Rua Antônio Bertolan	Entrada em Área de Controle 'SP+MG+Rio - Raio 400Km'		Alerta de Software	3	NÃO	-21,7800	-46,6309
	10/05/2024 15:30:47	MG - POÇOS DE CALDAS - Próx. Rua Antônio Bertolan	Ignição ligada		Status	3	NÃO	-21,7800	-46,6309
	10/05/2024 15:29:59	MG - POÇOS DE CALDAS - Próx. Rua Antônio Bertolan	Ignição ligada		Status	0	NÃO	-21,7800	-46,6309
	10/05/2024 15:29:59	MG - POÇOS DE CALDAS - Próx. Rua Antônio Bertolan	Porta do Carona aberta		Evento	0	NÃO	-21,7800	-46,6309
	10/05/2024 15:29:59	MG - POÇOS DE CALDAS - Próx. Rua Antônio Bertolan	Parada do Veículo		Alerta de Software	0	NÃO	-21,7800	-46,6309
	10/05/2024 15:28:47	MG - POÇOS DE CALDAS - Próx. Rua Antônio Bertolan	Ignição ligada		Status	4	NÃO	-21,7800	-46,6304
	10/05/2024 15:26:47	MG - POÇOS DE CALDAS - Próx. Rua Antônio Bertolan	Ignição ligada		Status	0	NÃO	-21,7800	-46,6304
	10/05/2024 15:26:47	MG - POÇOS DE CALDAS - Próx. Rua Antônio Bertolan	Parada do Veículo		Alerta de Software	0	NÃO	-21,7800	-46,6304
	10/05/2024 15:24:47	MG - POÇOS DE CALDAS - Próx. Rua Antônio Bertolan	Parada do Veículo		Alerta de Software	0	NÃO	-21,7800	-46,6304
	10/05/2024 15:24:47	MG - POÇOS DE CALDAS - Próx. Rua Antônio Bertolan	Ignição ligada		Status	0	NÃO	-21,7800	-46,6304
	10/05/2024 15:22:47	MG - POÇOS DE CALDAS - Próx. Rua Antônio Bertolan	Ignição ligada		Status	0	NÃO	-21,7800	-46,6304
	10/05/2024 15:22:47	MG - POÇOS DE CALDAS - Próx. Rua Antônio Bertolan	Parada do Veículo		Alerta de Software	0	NÃO	-21,7800	-46,6304
	10/05/2024 15:21:53	MG - POÇOS DE CALDAS - Próx. Rua Antônio Bertolan	Parada do Veículo		Alerta de Software	0	NÃO	-21,7800	-46,6304
	10/05/2024 15:21:53	MG - POÇOS DE CALDAS - Próx. Rua Antônio Bertolan	Ignição ligada		Status	0	NÃO	-21,7800	-46,6304
	10/05/2024 15:21:53	MG - POÇOS DE CALDAS - Próx. Rua Antônio Bertolan	Porta do Motorista aberta		Evento	0	NÃO	-21,7800	-46,6304
	10/05/2024 15:20:48	MG - POÇOS DE CALDAS - Próx. Rua Antônio Bertolan	Ignição ligada		Status	0	NÃO	-21,7800	-46,6304
	10/05/2024 15:20:48	MG - POÇOS DE CALDAS - Próx. Rua Antônio Bertolan	Parada do Veículo		Alerta de Software	0	NÃO	-21,7800	-46,6304
	10/05/2024 15:19:01	MG - POÇOS DE CALDAS - Próx. Rua Antônio Bertolan	Parada do Veículo		Alerta de Software	0	NÃO	-21,7800	-46,6304
	10/05/2024 15:19:01	MG - POÇOS DE CALDAS - Próx. Rua Antônio Bertolan	Ignição ligada		Status	0	NÃO	-21,7800	-46,6304
	10/05/2024 15:19:01	MG - POÇOS DE CALDAS - Próx. Rua Antônio Bertolan	Porta do Motorista aberta		Evento	0	NÃO	-21,7800	-46,6304
	10/05/2024 15:18:48	MG - POÇOS DE CALDAS - Próx. Rua Antônio Bertolan	Ignição ligada		Status	0	NÃO	-21,7800	-46,6304
	10/05/2024 15:18:48	MG - POÇOS DE CALDAS - Próx. Rua Antônio Bertolan	Parada do Veículo		Alerta de Software	0	NÃO	-21,7800	-46,6304
	10/05/2024 15:17:34	MG - POÇOS DE CALDAS - Próx. Rua Antônio Bertolan	Parada do Veículo		Alerta de Software	0	NÃO	-21,7800	-46,6304
	10/05/2024 15:17:34	MG - POÇOS DE CALDAS - Próx. Rua Antônio Bertolan	Porta do Baú 1 Fechada		Evento	0	NÃO	-21,7800	-46,6304
	10/05/2024 15:17:34	MG - POÇOS DE CALDAS - Próx. Rua Antônio Bertolan	Ignição ligada		Status	0	NÃO	-21,7800	-46,6304
	10/05/2024 15:16:48	MG - POÇOS DE CALDAS - Próx. Rua Antônio Bertolan	Ignição ligada		Status	0	NÃO	-21,7800	-46,6304
	10/05/2024 15:16:48	MG - POÇOS DE CALDAS - Próx. Rua Antônio Bertolan	Porta do Baú 1 Aberta		Status	0	NÃO	-21,7800	-46,6304
	10/05/2024 15:16:48	MG - POÇOS DE CALDAS - Próx. Rua Antônio Bertolan	Porta do Motorista aberta		Status	0	NÃO	-21,7800	-46,6304
	10/05/2024 15:16:48	MG - POÇOS DE CALDAS - Próx. Rua Antônio Bertolan	Parada do Veículo		Alerta de Software	0	NÃO	-21,7800	-46,6304
	10/05/2024 15:16:45	MG - POÇOS DE CALDAS - Próx. Rua Antônio Bertolan	Porta do Motorista aberta		Status	1	NÃO	-21,7800	-46,6304
	10/05/2024 15:16:45	MG - POÇOS DE CALDAS - Próx. Rua Antônio Bertolan	Porta do Baú 1 Aberta		Status	1	NÃO	-21,7800	-46,6304
	10/05/2024 15:16:45	MG - POÇOS DE CALDAS - Próx. Rua Antônio Bertolan	Ignição ligada		Evento	1	NÃO	-21,7800	-46,6304
	10/05/2024 15:16:24	MG - POÇOS DE CALDAS - Próx. Rua Antônio Bertolan	Porta do Baú 1 Aberta		Status	0	NÃO	-21,7800	-46,6304
	10/05/2024 15:16:24	MG - POÇOS DE CALDAS - Próx. Rua Antônio Bertolan	Porta do Motorista aberta		Evento	0	NÃO	-21,7800	-46,6304
	10/05/2024 15:16:24	MG - POÇOS DE CALDAS - Próx. Rua Antônio Bertolan	Parada do Veículo		Alerta de Software	0	NÃO	-21,7800	-46,6304

RELATÓRIO ANALÍTICO POR VEÍCULO

Período: 10/05/2024 00:00:00 à 17/05/2024 00:00:00

Identificador: DVN4H08 LUIZ SC R 450 2021

Placa: DVN4H08

- Legenda:**
-  Mensagens enviadas do Veículo (Veículo -> Central)
 -  Mensagens enviadas do Veículo (Controle de Jornada Cliente)
 -  Mensagens enviadas da Central (Central -> Veículo)



Sentido:	Data e Hora:	Localização:	Mensagem:	Modo Emergência	Tipo Mensagem:	Vel. (Km/h)	Log ?	Latitude	Longitude
	10/05/2024 15:15:29	MG - POÇOS DE CALDAS - Próx. Rua Antônio Bertolan	Parada do Veículo		Alerta de Software	0	NÃO	-21,7800	-46,6304
	10/05/2024 15:15:29	MG - POÇOS DE CALDAS - Próx. Rua Antônio Bertolan	Porta do Motorista aberta		Status	0	NÃO	-21,7800	-46,6304
	10/05/2024 15:15:29	MG - POÇOS DE CALDAS - Próx. Rua Antônio Bertolan	Porta do Baú 1 Aberta		Status	0	NÃO	-21,7800	-46,6304
	10/05/2024 15:15:29	MG - POÇOS DE CALDAS - Próx. Rua Antônio Bertolan	Ignição desligada		Evento	0	NÃO	-21,7800	-46,6304
	10/05/2024 15:14:53	MG - POÇOS DE CALDAS - Próx. Rua Antônio Bertolan	Porta do Baú 1 Aberta		Status	0	NÃO	-21,7800	-46,6304
	10/05/2024 15:14:53	MG - POÇOS DE CALDAS - Próx. Rua Antônio Bertolan	Porta do Motorista aberta		Evento	0	NÃO	-21,7800	-46,6304
	10/05/2024 15:14:53	MG - POÇOS DE CALDAS - Próx. Rua Antônio Bertolan	Ignição ligada		Status	0	NÃO	-21,7800	-46,6304
	10/05/2024 15:14:53	MG - POÇOS DE CALDAS - Próx. Rua Antônio Bertolan	Parada do Veículo		Alerta de Software	0	NÃO	-21,7800	-46,6304
	10/05/2024 15:14:48	MG - POÇOS DE CALDAS - Próx. Rua Antônio Bertolan	Ignição ligada		Status	0	NÃO	-21,7800	-46,6304
	10/05/2024 15:14:48	MG - POÇOS DE CALDAS - Próx. Rua Antônio Bertolan	Porta do Baú 1 Aberta		Status	0	NÃO	-21,7800	-46,6304
	10/05/2024 15:14:22	MG - POÇOS DE CALDAS - Próx. Rua Antônio Bertolan	Porta do Motorista aberta		Status	0	NÃO	-21,7800	-46,6304
	10/05/2024 15:14:22	MG - POÇOS DE CALDAS - Próx. Rua Antônio Bertolan	Porta do Baú 1 Aberta		Status	0	NÃO	-21,7800	-46,6304
	10/05/2024 15:14:22	MG - POÇOS DE CALDAS - Próx. Rua Antônio Bertolan	Ignição ligada		Evento	0	NÃO	-21,7800	-46,6304
	10/05/2024 15:14:22	MG - POÇOS DE CALDAS - Próx. Rua Antônio Bertolan	Parada do Veículo		Alerta de Software	0	NÃO	-21,7800	-46,6304
	10/05/2024 15:13:42	MG - POÇOS DE CALDAS - Próx. Rua Antônio Bertolan	Parada do Veículo		Alerta de Software	0	NÃO	-21,7800	-46,6304
	10/05/2024 15:13:42	MG - POÇOS DE CALDAS - Próx. Rua Antônio Bertolan	Porta do Baú 1 Aberta		Status	0	NÃO	-21,7800	-46,6304
	10/05/2024 15:13:42	MG - POÇOS DE CALDAS - Próx. Rua Antônio Bertolan	Porta do Motorista aberta		Evento	0	NÃO	-21,7800	-46,6304
	10/05/2024 15:12:48	MG - POÇOS DE CALDAS - Próx. Rua Antônio Bertolan	Porta do Baú 1 Aberta		Status	0	NÃO	-21,7800	-46,6304
	10/05/2024 15:12:48	MG - POÇOS DE CALDAS - Próx. Rua Antônio Bertolan	Parada do Veículo		Alerta de Software	0	NÃO	-21,7800	-46,6304
	10/05/2024 15:10:48	MG - POÇOS DE CALDAS - Próx. Rua Antônio Bertolan	Parada do Veículo		Alerta de Software	0	NÃO	-21,7800	-46,6304
	10/05/2024 15:10:48	MG - POÇOS DE CALDAS - Próx. Rua Antônio Bertolan	Porta do Baú 1 Aberta		Status	0	NÃO	-21,7800	-46,6304
	10/05/2024 15:08:48	MG - POÇOS DE CALDAS - Próx. Rua Antônio Bertolan	Porta do Baú 1 Aberta		Status	0	NÃO	-21,7800	-46,6304
	10/05/2024 15:08:48	MG - POÇOS DE CALDAS - Próx. Rua Antônio Bertolan	Parada do Veículo		Alerta de Software	0	NÃO	-21,7800	-46,6304
	10/05/2024 15:06:48	MG - POÇOS DE CALDAS - Próx. Rua Antônio Bertolan	Parada do Veículo		Alerta de Software	0	NÃO	-21,7800	-46,6304
	10/05/2024 15:06:48	MG - POÇOS DE CALDAS - Próx. Rua Antônio Bertolan	Porta do Baú 1 Aberta		Status	0	NÃO	-21,7800	-46,6304
	10/05/2024 15:04:48	MG - POÇOS DE CALDAS - Próx. Rua Antônio Bertolan	Porta do Baú 1 Aberta		Status	0	NÃO	-21,7800	-46,6304
	10/05/2024 15:04:48	MG - POÇOS DE CALDAS - Próx. Rua Antônio Bertolan	Parada do Veículo		Alerta de Software	0	NÃO	-21,7800	-46,6304
	10/05/2024 15:02:48	MG - POÇOS DE CALDAS - Próx. Rua Antônio Bertolan	Parada do Veículo		Alerta de Software	0	NÃO	-21,7800	-46,6304
	10/05/2024 15:02:48	MG - POÇOS DE CALDAS - Próx. Rua Antônio Bertolan	Porta do Baú 1 Aberta		Status	0	NÃO	-21,7800	-46,6304
	10/05/2024 15:00:48	MG - POÇOS DE CALDAS - Próx. Rua Antônio Bertolan	Porta do Baú 1 Aberta		Status	0	NÃO	-21,7800	-46,6304
	10/05/2024 15:00:48	MG - POÇOS DE CALDAS - Próx. Rua Antônio Bertolan	Parada do Veículo		Alerta de Software	0	NÃO	-21,7800	-46,6304
	10/05/2024 14:58:48	MG - POÇOS DE CALDAS - Próx. Rua Antônio Bertolan	Parada do Veículo		Alerta de Software	0	NÃO	-21,7800	-46,6304
	10/05/2024 14:58:48	MG - POÇOS DE CALDAS - Próx. Rua Antônio Bertolan	Porta do Baú 1 Aberta		Status	0	NÃO	-21,7800	-46,6304
	10/05/2024 14:56:48	MG - POÇOS DE CALDAS - Próx. Rua Antônio Bertolan	Porta do Baú 1 Aberta		Status	0	NÃO	-21,7800	-46,6304
	10/05/2024 14:56:48	MG - POÇOS DE CALDAS - Próx. Rua Antônio Bertolan	Parada do Veículo		Alerta de Software	0	NÃO	-21,7800	-46,6304
	10/05/2024 14:54:48	MG - POÇOS DE CALDAS - Próx. Rua Antônio Bertolan	Parada do Veículo		Alerta de Software	0	NÃO	-21,7800	-46,6304
	10/05/2024 14:54:48	MG - POÇOS DE CALDAS - Próx. Rua Antônio Bertolan	Porta do Baú 1 Aberta		Status	0	NÃO	-21,7800	-46,6304

RELATÓRIO ANALÍTICO POR VEÍCULO

Período: 10/05/2024 00:00:00 à 17/05/2024 00:00:00

Identificador: DVN4H08 LUIZ SC R 450 2021

Placa: DVN4H08

- Legenda:**
-  Mensagens enviadas do Veículo (Veículo -> Central)
 -  Mensagens enviadas do Veículo (Controle de Jornada Cliente)
 -  Mensagens enviadas da Central (Central -> Veículo)



Sentido:	Data e Hora:	Localização:	Mensagem:	Modo Emergência	Tipo Mensagem:	Vel. (Km/h)	Log ?	Latitude	Longitude
	10/05/2024 14:52:48	MG - POÇOS DE CALDAS - Próx. Rua Antônio Bertolan	Porta do Baú 1 Aberta		Status	0	NÃO	-21,7800	-46,6304
	10/05/2024 14:52:48	MG - POÇOS DE CALDAS - Próx. Rua Antônio Bertolan	Parada do Veículo		Alerta de Software	0	NÃO	-21,7800	-46,6304
	10/05/2024 14:50:48	MG - POÇOS DE CALDAS - Próx. Rua Antônio Bertolan	Parada do Veículo		Alerta de Software	0	NÃO	-21,7800	-46,6304
	10/05/2024 14:50:48	MG - POÇOS DE CALDAS - Próx. Rua Antônio Bertolan	Porta do Baú 1 Aberta		Status	0	NÃO	-21,7800	-46,6304
	10/05/2024 14:48:48	MG - POÇOS DE CALDAS - Próx. Rua Antônio Bertolan	Porta do Baú 1 Aberta		Status	0	NÃO	-21,7800	-46,6304
	10/05/2024 14:48:48	MG - POÇOS DE CALDAS - Próx. Rua Antônio Bertolan	Parada do Veículo		Alerta de Software	0	NÃO	-21,7800	-46,6304
	10/05/2024 14:48:48	MG - POÇOS DE CALDAS - Próx. Rua Antônio Bertolan	Entrada em Área de Controle 'SP+MG+Rio - Raio 400Km'		Alerta de Software	0	NÃO	-21,7800	-46,6304
	10/05/2024 14:46:48	MG - POÇOS DE CALDAS - Próx. Rua Antônio Bertolan	Parada do Veículo		Alerta de Software	0	NÃO	-21,7800	-46,6304
	10/05/2024 14:46:48	MG - POÇOS DE CALDAS - Próx. Rua Antônio Bertolan	Porta do Baú 1 Aberta		Status	0	NÃO	-21,7800	-46,6304
	10/05/2024 14:44:48	MG - POÇOS DE CALDAS - Próx. Rua Antônio Bertolan	Porta do Baú 1 Aberta		Status	0	NÃO	-21,7800	-46,6304
	10/05/2024 14:44:48	MG - POÇOS DE CALDAS - Próx. Rua Antônio Bertolan	Parada do Veículo		Alerta de Software	0	NÃO	-21,7800	-46,6304
	10/05/2024 14:42:48	MG - POÇOS DE CALDAS - Próx. Rua Antônio Bertolan	Parada do Veículo		Alerta de Software	0	NÃO	-21,7800	-46,6304
	10/05/2024 14:42:48	MG - POÇOS DE CALDAS - Próx. Rua Antônio Bertolan	Porta do Baú 1 Aberta		Status	0	NÃO	-21,7800	-46,6304
	10/05/2024 14:40:48	MG - POÇOS DE CALDAS - Próx. Rua Antônio Bertolan	Porta do Baú 1 Aberta		Status	0	NÃO	-21,7800	-46,6304
	10/05/2024 14:40:48	MG - POÇOS DE CALDAS - Próx. Rua Antônio Bertolan	Parada do Veículo		Alerta de Software	0	NÃO	-21,7800	-46,6304
	10/05/2024 14:38:48	MG - POÇOS DE CALDAS - Próx. Rua Antônio Bertolan	Parada do Veículo		Alerta de Software	0	NÃO	-21,7800	-46,6304
	10/05/2024 14:38:48	MG - POÇOS DE CALDAS - Próx. Rua Antônio Bertolan	Entrada em Área de Controle 'SP+MG+Rio - Raio 400Km'		Alerta de Software	0	NÃO	-21,7800	-46,6304
	10/05/2024 14:38:48	MG - POÇOS DE CALDAS - Próx. Rua Antônio Bertolan	Porta do Baú 1 Aberta		Status	0	NÃO	-21,7800	-46,6304
	10/05/2024 14:36:48	MG - POÇOS DE CALDAS - Próx. Rua Antônio Bertolan	Porta do Baú 1 Aberta		Status	0	NÃO	-21,7800	-46,6304
	10/05/2024 14:36:48	MG - POÇOS DE CALDAS - Próx. Rua Antônio Bertolan	Parada do Veículo		Alerta de Software	0	NÃO	-21,7800	-46,6304
	10/05/2024 14:34:48	MG - POÇOS DE CALDAS - Próx. Rua Antônio Bertolan	Parada do Veículo		Alerta de Software	0	NÃO	-21,7801	-46,6304
	10/05/2024 14:34:48	MG - POÇOS DE CALDAS - Próx. Rua Antônio Bertolan	Porta do Baú 1 Aberta		Status	0	NÃO	-21,7801	-46,6304
	10/05/2024 14:32:48	MG - POÇOS DE CALDAS - Próx. Rua Antônio Bertolan	Porta do Baú 1 Aberta		Status	0	NÃO	-21,7801	-46,6304
	10/05/2024 14:32:48	MG - POÇOS DE CALDAS - Próx. Rua Antônio Bertolan	Parada do Veículo		Alerta de Software	0	NÃO	-21,7801	-46,6304
	10/05/2024 14:30:49	MG - POÇOS DE CALDAS - Próx. Rua Antônio Bertolan	Parada do Veículo		Alerta de Software	0	NÃO	-21,7801	-46,6305
	10/05/2024 14:30:49	MG - POÇOS DE CALDAS - Próx. Rua Antônio Bertolan	Porta do Baú 1 Aberta		Status	0	NÃO	-21,7801	-46,6305
	10/05/2024 14:28:49	MG - POÇOS DE CALDAS - Próx. Rua Antônio Bertolan	Porta do Baú 1 Aberta		Status	0	NÃO	-21,7801	-46,6305
	10/05/2024 14:28:49	MG - POÇOS DE CALDAS - Próx. Rua Antônio Bertolan	Parada do Veículo		Alerta de Software	0	NÃO	-21,7801	-46,6305
	10/05/2024 14:28:49	MG - POÇOS DE CALDAS - Próx. Rua Antônio Bertolan	Entrada em Área de Controle 'SP+MG+Rio - Raio 400Km'		Alerta de Software	0	NÃO	-21,7801	-46,6305
	10/05/2024 14:26:49	MG - POÇOS DE CALDAS - Próx. Rua Antônio Bertolan	Parada do Veículo		Alerta de Software	0	NÃO	-21,7801	-46,6305
	10/05/2024 14:26:49	MG - POÇOS DE CALDAS - Próx. Rua Antônio Bertolan	Porta do Baú 1 Aberta		Status	0	NÃO	-21,7801	-46,6305
	10/05/2024 14:24:49	MG - POÇOS DE CALDAS - Próx. Rua Antônio Bertolan	Porta do Baú 1 Aberta		Status	0	NÃO	-21,7801	-46,6305
	10/05/2024 14:24:49	MG - POÇOS DE CALDAS - Próx. Rua Antônio Bertolan	Parada do Veículo		Alerta de Software	0	NÃO	-21,7801	-46,6305
	10/05/2024 14:24:49	MG - POÇOS DE CALDAS - Próx. Rua Antônio Bertolan	Entrada em Área de Controle 'SP+MG+Rio - Raio 400Km'		Alerta de Software	0	NÃO	-21,7801	-46,6305
	10/05/2024 14:22:49	MG - POÇOS DE CALDAS - Próx. Rua Antônio Bertolan	Parada do Veículo		Alerta de Software	0	NÃO	-21,7801	-46,6305
	10/05/2024 14:22:49	MG - POÇOS DE CALDAS - Próx. Rua Antônio Bertolan	Porta do Baú 1 Aberta		Status	0	NÃO	-21,7801	-46,6305
	10/05/2024 14:20:49	MG - POÇOS DE CALDAS - Próx. Rua Antônio Bertolan	Porta do Baú 1 Aberta		Status	0	NÃO	-21,7801	-46,6305

RELATÓRIO ANALÍTICO POR VEÍCULO

Período: 10/05/2024 00:00:00 à 17/05/2024 00:00:00

Identificador: DVN4H08 LUIZ SC R 450 2021

Placa: DVN4H08

- Legenda:**
-  Mensagens enviadas do Veículo (Veículo -> Central)
 -  Mensagens enviadas do Veículo (Controle de Jornada Cliente)
 -  Mensagens enviadas da Central (Central -> Veículo)



Sentido:	Data e Hora:	Localização:	Mensagem:	Modo Emergência	Tipo Mensagem:	Vel. (Km/h)	Log ?	Latitude	Longitude
	10/05/2024 14:20:49	MG - POÇOS DE CALDAS - Próx. Rua Antônio Bertolan	Parada do Veículo		Alerta de Software	0	NÃO	-21,7801	-46,6305
	10/05/2024 14:18:49	MG - POÇOS DE CALDAS - Próx. Rua Antônio Bertolan	Parada do Veículo		Alerta de Software	0	NÃO	-21,7801	-46,6305
	10/05/2024 14:18:49	MG - POÇOS DE CALDAS - Próx. Rua Antônio Bertolan	Porta do Baú 1 Aberta		Status	0	NÃO	-21,7801	-46,6305
	10/05/2024 14:16:49	MG - POÇOS DE CALDAS - Próx. Rua Antônio Bertolan	Porta do Baú 1 Aberta		Status	0	NÃO	-21,7801	-46,6305
	10/05/2024 14:16:49	MG - POÇOS DE CALDAS - Próx. Rua Antônio Bertolan	Parada do Veículo		Alerta de Software	0	NÃO	-21,7801	-46,6305
	10/05/2024 14:14:49	MG - POÇOS DE CALDAS - Próx. Rua Antônio Bertolan	Parada do Veículo		Alerta de Software	0	NÃO	-21,7800	-46,6304
	10/05/2024 14:14:49	MG - POÇOS DE CALDAS - Próx. Rua Antônio Bertolan	Porta do Baú 1 Aberta		Status	0	NÃO	-21,7800	-46,6304
	10/05/2024 14:12:49	MG - POÇOS DE CALDAS - Próx. Rua Antônio Bertolan	Porta do Baú 1 Aberta		Status	0	NÃO	-21,7800	-46,6304
	10/05/2024 14:12:49	MG - POÇOS DE CALDAS - Próx. Rua Antônio Bertolan	Parada do Veículo		Alerta de Software	0	NÃO	-21,7800	-46,6304
	10/05/2024 14:10:49	MG - POÇOS DE CALDAS - Próx. Rua Antônio Bertolan	Parada do Veículo		Alerta de Software	0	NÃO	-21,7800	-46,6304
	10/05/2024 14:10:49	MG - POÇOS DE CALDAS - Próx. Rua Antônio Bertolan	Porta do Baú 1 Aberta		Status	0	NÃO	-21,7800	-46,6304
	10/05/2024 14:08:49	MG - POÇOS DE CALDAS - Próx. Rua Antônio Bertolan	Porta do Baú 1 Aberta		Status	0	NÃO	-21,7800	-46,6304
	10/05/2024 14:08:49	MG - POÇOS DE CALDAS - Próx. Rua Antônio Bertolan	Parada do Veículo		Alerta de Software	0	NÃO	-21,7800	-46,6304
	10/05/2024 14:06:49	MG - POÇOS DE CALDAS - Próx. Rua Antônio Bertolan	Parada do Veículo		Alerta de Software	0	NÃO	-21,7800	-46,6304
	10/05/2024 14:06:49	MG - POÇOS DE CALDAS - Próx. Rua Antônio Bertolan	Porta do Baú 1 Aberta		Status	0	NÃO	-21,7800	-46,6304
	10/05/2024 14:04:49	MG - POÇOS DE CALDAS - Próx. Rua Antônio Bertolan	Porta do Baú 1 Aberta		Status	0	NÃO	-21,7800	-46,6304
	10/05/2024 14:04:49	MG - POÇOS DE CALDAS - Próx. Rua Antônio Bertolan	Parada do Veículo		Alerta de Software	0	NÃO	-21,7800	-46,6304
	10/05/2024 14:02:49	MG - POÇOS DE CALDAS - Próx. Rua Antônio Bertolan	Parada do Veículo		Alerta de Software	0	NÃO	-21,7800	-46,6304
	10/05/2024 14:02:49	MG - POÇOS DE CALDAS - Próx. Rua Antônio Bertolan	Porta do Baú 1 Aberta		Status	0	NÃO	-21,7800	-46,6304
	10/05/2024 14:00:49	MG - POÇOS DE CALDAS - Próx. Rua Antônio Bertolan	Porta do Baú 1 Aberta		Status	0	NÃO	-21,7800	-46,6304
	10/05/2024 14:00:49	MG - POÇOS DE CALDAS - Próx. Rua Antônio Bertolan	Parada do Veículo		Alerta de Software	0	NÃO	-21,7800	-46,6304
	10/05/2024 13:58:49	MG - POÇOS DE CALDAS - Próx. Rua Antônio Bertolan	Parada do Veículo		Alerta de Software	0	NÃO	-21,7800	-46,6304
	10/05/2024 13:58:49	MG - POÇOS DE CALDAS - Próx. Rua Antônio Bertolan	Porta do Baú 1 Aberta		Status	0	NÃO	-21,7800	-46,6304
	10/05/2024 13:56:49	MG - POÇOS DE CALDAS - Próx. Rua Antônio Bertolan	Porta do Baú 1 Aberta		Status	0	NÃO	-21,7800	-46,6304
	10/05/2024 13:56:49	MG - POÇOS DE CALDAS - Próx. Rua Antônio Bertolan	Parada do Veículo		Alerta de Software	0	NÃO	-21,7800	-46,6304
	10/05/2024 13:54:49	MG - POÇOS DE CALDAS - Próx. Rua Antônio Bertolan	Parada do Veículo		Alerta de Software	0	NÃO	-21,7800	-46,6304
	10/05/2024 13:54:49	MG - POÇOS DE CALDAS - Próx. Rua Antônio Bertolan	Porta do Baú 1 Aberta		Status	0	NÃO	-21,7800	-46,6304
	10/05/2024 13:52:49	MG - POÇOS DE CALDAS - Próx. Rua Antônio Bertolan	Porta do Baú 1 Aberta		Status	0	NÃO	-21,7800	-46,6304
	10/05/2024 13:52:49	MG - POÇOS DE CALDAS - Próx. Rua Antônio Bertolan	Parada do Veículo		Alerta de Software	0	NÃO	-21,7800	-46,6304
	10/05/2024 13:50:49	MG - POÇOS DE CALDAS - Próx. Rua Antônio Bertolan	Parada do Veículo		Alerta de Software	0	NÃO	-21,7800	-46,6304
	10/05/2024 13:50:49	MG - POÇOS DE CALDAS - Próx. Rua Antônio Bertolan	Porta do Baú 1 Aberta		Status	0	NÃO	-21,7800	-46,6304
	10/05/2024 13:48:49	MG - POÇOS DE CALDAS - Próx. Rua Antônio Bertolan	Porta do Baú 1 Aberta		Status	0	NÃO	-21,7800	-46,6304
	10/05/2024 13:48:49	MG - POÇOS DE CALDAS - Próx. Rua Antônio Bertolan	Parada do Veículo		Alerta de Software	0	NÃO	-21,7800	-46,6304
	10/05/2024 13:46:49	MG - POÇOS DE CALDAS - Próx. Rua Antônio Bertolan	Parada do Veículo		Alerta de Software	0	NÃO	-21,7800	-46,6304
	10/05/2024 13:46:49	MG - POÇOS DE CALDAS - Próx. Rua Antônio Bertolan	Porta do Baú 1 Aberta		Status	0	NÃO	-21,7800	-46,6304
	10/05/2024 13:44:49	MG - POÇOS DE CALDAS - Próx. Rua Antônio Bertolan	Porta do Baú 1 Aberta		Status	0	NÃO	-21,7800	-46,6304
	10/05/2024 13:44:49	MG - POÇOS DE CALDAS - Próx. Rua Antônio Bertolan	Parada do Veículo		Alerta de Software	0	NÃO	-21,7800	-46,6304

RELATÓRIO ANALÍTICO POR VEÍCULO

Período: 10/05/2024 00:00:00 à 17/05/2024 00:00:00

Identificador: DVN4H08 LUIZ SC R 450 2021

Placa: DVN4H08

- Legenda:**
-  Mensagens enviadas do Veículo (Veículo -> Central)
 -  Mensagens enviadas do Veículo (Controle de Jornada Cliente)
 -  Mensagens enviadas da Central (Central -> Veículo)



Sentido:	Data e Hora:	Localização:	Mensagem:	Modo Emergência	Tipo Mensagem:	Vel. (Km/h)	Log ?	Latitude	Longitude
	10/05/2024 13:42:49	MG - POÇOS DE CALDAS - Próx. Rua Antônio Bertolan	Parada do Veículo		Alerta de Software	0	NÃO	-21,7800	-46,6304
	10/05/2024 13:42:49	MG - POÇOS DE CALDAS - Próx. Rua Antônio Bertolan	Porta do Baú 1 Aberta		Status	0	NÃO	-21,7800	-46,6304
	10/05/2024 13:40:49	MG - POÇOS DE CALDAS - Próx. Rua Antônio Bertolan	Porta do Baú 1 Aberta		Status	0	NÃO	-21,7800	-46,6304
	10/05/2024 13:40:49	MG - POÇOS DE CALDAS - Próx. Rua Antônio Bertolan	Parada do Veículo		Alerta de Software	0	NÃO	-21,7800	-46,6304
	10/05/2024 13:38:49	MG - POÇOS DE CALDAS - Próx. Rua Antônio Bertolan	Parada do Veículo		Alerta de Software	0	NÃO	-21,7799	-46,6304
	10/05/2024 13:38:49	MG - POÇOS DE CALDAS - Próx. Rua Antônio Bertolan	Entrada em Área de Controle 'SP+MG+Rio - Raio 400Km'		Alerta de Software	0	NÃO	-21,7799	-46,6304
	10/05/2024 13:38:49	MG - POÇOS DE CALDAS - Próx. Rua Antônio Bertolan	Porta do Baú 1 Aberta		Status	0	NÃO	-21,7799	-46,6304
	10/05/2024 13:36:49	MG - POÇOS DE CALDAS - Próx. Rua Antônio Bertolan	Porta do Baú 1 Aberta		Status	0	NÃO	-21,7799	-46,6304
	10/05/2024 13:36:49	MG - POÇOS DE CALDAS - Próx. Rua Antônio Bertolan	Parada do Veículo		Alerta de Software	0	NÃO	-21,7799	-46,6304
	10/05/2024 13:36:49	MG - POÇOS DE CALDAS - Próx. Rua Antônio Bertolan	Entrada em Área de Controle 'SP+MG+Rio - Raio 400Km'		Alerta de Software	0	NÃO	-21,7799	-46,6304
	10/05/2024 13:34:49	MG - POÇOS DE CALDAS - Próx. Rua Antônio Bertolan	Parada do Veículo		Alerta de Software	0	NÃO	-21,7799	-46,6304
	10/05/2024 13:34:49	MG - POÇOS DE CALDAS - Próx. Rua Antônio Bertolan	Porta do Baú 1 Aberta		Status	0	NÃO	-21,7799	-46,6304
	10/05/2024 13:32:49	MG - POÇOS DE CALDAS - Próx. Rua Antônio Bertolan	Porta do Baú 1 Aberta		Status	0	NÃO	-21,7799	-46,6304
	10/05/2024 13:32:49	MG - POÇOS DE CALDAS - Próx. Rua Antônio Bertolan	Parada do Veículo		Alerta de Software	0	NÃO	-21,7799	-46,6304
	10/05/2024 13:30:49	MG - POÇOS DE CALDAS - Próx. Rua Antônio Bertolan	Parada do Veículo		Alerta de Software	0	NÃO	-21,7799	-46,6304
	10/05/2024 13:30:49	MG - POÇOS DE CALDAS - Próx. Rua Antônio Bertolan	Porta do Baú 1 Aberta		Status	0	NÃO	-21,7799	-46,6304
	10/05/2024 13:28:49	MG - POÇOS DE CALDAS - Próx. Rua Antônio Bertolan	Porta do Baú 1 Aberta		Status	0	NÃO	-21,7799	-46,6304
	10/05/2024 13:28:49	MG - POÇOS DE CALDAS - Próx. Rua Antônio Bertolan	Parada do Veículo		Alerta de Software	0	NÃO	-21,7799	-46,6304
	10/05/2024 13:26:49	MG - POÇOS DE CALDAS - Próx. Rua Antônio Bertolan	Parada do Veículo		Alerta de Software	0	NÃO	-21,7799	-46,6304
	10/05/2024 13:26:49	MG - POÇOS DE CALDAS - Próx. Rua Antônio Bertolan	Porta do Baú 1 Aberta		Status	0	NÃO	-21,7799	-46,6304
	10/05/2024 13:24:49	MG - POÇOS DE CALDAS - Próx. Rua Antônio Bertolan	Porta do Baú 1 Aberta		Status	0	NÃO	-21,7799	-46,6304
	10/05/2024 13:24:49	MG - POÇOS DE CALDAS - Próx. Rua Antônio Bertolan	Parada do Veículo		Alerta de Software	0	NÃO	-21,7799	-46,6304
	10/05/2024 13:22:49	MG - POÇOS DE CALDAS - Próx. Rua Antônio Bertolan	Parada do Veículo		Alerta de Software	0	NÃO	-21,7799	-46,6304
	10/05/2024 13:22:49	MG - POÇOS DE CALDAS - Próx. Rua Antônio Bertolan	Porta do Baú 1 Aberta		Status	0	NÃO	-21,7799	-46,6304
	10/05/2024 13:21:40	MG - POÇOS DE CALDAS - Próx. Rua Antônio Bertolan	Porta do Baú 1 Aberta		Status	0	NÃO	-21,7799	-46,6304
	10/05/2024 13:21:40	MG - POÇOS DE CALDAS - Próx. Rua Antônio Bertolan	Porta do Motorista aberta		Evento	0	NÃO	-21,7799	-46,6304
	10/05/2024 13:21:40	MG - POÇOS DE CALDAS - Próx. Rua Antônio Bertolan	Parada do Veículo		Alerta de Software	0	NÃO	-21,7799	-46,6304
	10/05/2024 13:20:49	MG - POÇOS DE CALDAS - Próx. Rua Antônio Bertolan	Parada do Veículo		Alerta de Software	0	NÃO	-21,7799	-46,6304
	10/05/2024 13:20:49	MG - POÇOS DE CALDAS - Próx. Rua Antônio Bertolan	Porta do Baú 1 Aberta		Status	0	NÃO	-21,7799	-46,6304
	10/05/2024 13:18:49	MG - POÇOS DE CALDAS - Próx. Rua Antônio Bertolan	Porta do Baú 1 Aberta		Status	0	NÃO	-21,7799	-46,6304
	10/05/2024 13:18:49	MG - POÇOS DE CALDAS - Próx. Rua Antônio Bertolan	Parada do Veículo		Alerta de Software	0	NÃO	-21,7799	-46,6304
	10/05/2024 13:18:49	MG - POÇOS DE CALDAS - Próx. Rua Antônio Bertolan	Entrada em Área de Controle 'SP+MG+Rio - Raio 400Km'		Alerta de Software	0	NÃO	-21,7799	-46,6304
	10/05/2024 13:16:49	MG - POÇOS DE CALDAS - Próx. Rua Antônio Bertolan	Parada do Veículo		Alerta de Software	0	NÃO	-21,7799	-46,6304
	10/05/2024 13:16:49	MG - POÇOS DE CALDAS - Próx. Rua Antônio Bertolan	Entrada em Área de Controle 'SP+MG+Rio - Raio 400Km'		Alerta de Software	0	NÃO	-21,7799	-46,6304
	10/05/2024 13:16:49	MG - POÇOS DE CALDAS - Próx. Rua Antônio Bertolan	Porta do Baú 1 Aberta		Status	0	NÃO	-21,7799	-46,6304
	10/05/2024 13:14:49	MG - POÇOS DE CALDAS - Próx. Rua Antônio Bertolan	Porta do Baú 1 Aberta		Status	0	NÃO	-21,7799	-46,6304
	10/05/2024 13:14:49	MG - POÇOS DE CALDAS - Próx. Rua Antônio Bertolan	Parada do Veículo		Alerta de Software	0	NÃO	-21,7799	-46,6304

RELATÓRIO ANALÍTICO POR VEÍCULO

Período: 10/05/2024 00:00:00 à 17/05/2024 00:00:00

Identificador: DVN4H08 LUIZ SC R 450 2021

Placa: DVN4H08

- Legenda:**
-  Mensagens enviadas do Veículo (Veículo -> Central)
 -  Mensagens enviadas do Veículo (Controle de Jornada Cliente)
 -  Mensagens enviadas da Central (Central -> Veículo)






Sentido:	Data e Hora:	Localização:	Mensagem:	Modo Emergência	Tipo Mensagem:	Vel. (Km/h)	Log ?	Latitude	Longitude
	10/05/2024 13:12:49	MG - POÇOS DE CALDAS - Próx. Rua Antônio Bertolan	Parada do Veículo		Alerta de Software	0	NÃO	-21,7799	-46,6304
	10/05/2024 13:12:49	MG - POÇOS DE CALDAS - Próx. Rua Antônio Bertolan	Porta do Baú 1 Aberta		Status	0	NÃO	-21,7799	-46,6304
	10/05/2024 13:10:49	MG - POÇOS DE CALDAS - Próx. Rua Antônio Bertolan	Porta do Baú 1 Aberta		Status	0	NÃO	-21,7799	-46,6304
	10/05/2024 13:10:49	MG - POÇOS DE CALDAS - Próx. Rua Antônio Bertolan	Parada do Veículo		Alerta de Software	0	NÃO	-21,7799	-46,6304
	10/05/2024 13:08:49	MG - POÇOS DE CALDAS - Próx. Rua Antônio Bertolan	Parada do Veículo		Alerta de Software	0	NÃO	-21,7799	-46,6304
	10/05/2024 13:08:49	MG - POÇOS DE CALDAS - Próx. Rua Antônio Bertolan	Porta do Baú 1 Aberta		Status	0	NÃO	-21,7799	-46,6304
	10/05/2024 13:06:49	MG - POÇOS DE CALDAS - Próx. Rua Antônio Bertolan	Porta do Baú 1 Aberta		Status	0	NÃO	-21,7799	-46,6304
	10/05/2024 13:06:49	MG - POÇOS DE CALDAS - Próx. Rua Antônio Bertolan	Parada do Veículo		Alerta de Software	0	NÃO	-21,7799	-46,6304
	10/05/2024 13:04:49	MG - POÇOS DE CALDAS - Próx. Rua Antônio Bertolan	Parada do Veículo		Alerta de Software	0	NÃO	-21,7799	-46,6304
	10/05/2024 13:04:49	MG - POÇOS DE CALDAS - Próx. Rua Antônio Bertolan	Porta do Baú 1 Aberta		Status	0	NÃO	-21,7799	-46,6304
	10/05/2024 13:02:49	MG - POÇOS DE CALDAS - Próx. Rua Antônio Bertolan	Porta do Baú 1 Aberta		Status	0	NÃO	-21,7799	-46,6304
	10/05/2024 13:02:49	MG - POÇOS DE CALDAS - Próx. Rua Antônio Bertolan	Parada do Veículo		Alerta de Software	0	NÃO	-21,7799	-46,6304
	10/05/2024 13:00:49	MG - POÇOS DE CALDAS - Próx. Rua Antônio Bertolan	Parada do Veículo		Alerta de Software	0	NÃO	-21,7799	-46,6304
	10/05/2024 13:00:49	MG - POÇOS DE CALDAS - Próx. Rua Antônio Bertolan	Porta do Baú 1 Aberta		Status	0	NÃO	-21,7799	-46,6304
	10/05/2024 12:58:49	MG - POÇOS DE CALDAS - Próx. Rua Antônio Bertolan	Porta do Baú 1 Aberta		Status	0	NÃO	-21,7799	-46,6304
	10/05/2024 12:58:49	MG - POÇOS DE CALDAS - Próx. Rua Antônio Bertolan	Parada do Veículo		Alerta de Software	0	NÃO	-21,7799	-46,6304
	10/05/2024 12:56:49	MG - POÇOS DE CALDAS - Próx. Rua Antônio Bertolan	Parada do Veículo		Alerta de Software	0	NÃO	-21,7799	-46,6304
	10/05/2024 12:56:49	MG - POÇOS DE CALDAS - Próx. Rua Antônio Bertolan	Porta do Baú 1 Aberta		Status	0	NÃO	-21,7799	-46,6304
	10/05/2024 12:54:49	MG - POÇOS DE CALDAS - Próx. Rua Antônio Bertolan	Porta do Baú 1 Aberta		Status	0	NÃO	-21,7799	-46,6304
	10/05/2024 12:54:49	MG - POÇOS DE CALDAS - Próx. Rua Antônio Bertolan	Parada do Veículo		Alerta de Software	0	NÃO	-21,7799	-46,6304
	10/05/2024 12:52:49	MG - POÇOS DE CALDAS - Próx. Rua Antônio Bertolan	Parada do Veículo		Alerta de Software	0	NÃO	-21,7799	-46,6304
	10/05/2024 12:52:49	MG - POÇOS DE CALDAS - Próx. Rua Antônio Bertolan	Porta do Baú 1 Aberta		Status	0	NÃO	-21,7799	-46,6304
	10/05/2024 12:50:49	MG - POÇOS DE CALDAS - Próx. Rua Antônio Bertolan	Porta do Baú 1 Aberta		Status	0	NÃO	-21,7799	-46,6304
	10/05/2024 12:50:49	MG - POÇOS DE CALDAS - Próx. Rua Antônio Bertolan	Parada do Veículo		Alerta de Software	0	NÃO	-21,7799	-46,6304
	10/05/2024 12:48:49	MG - POÇOS DE CALDAS - Próx. Rua Antônio Bertolan	Parada do Veículo		Alerta de Software	0	NÃO	-21,7799	-46,6304
	10/05/2024 12:48:49	MG - POÇOS DE CALDAS - Próx. Rua Antônio Bertolan	Porta do Baú 1 Aberta		Status	0	NÃO	-21,7799	-46,6304
	10/05/2024 12:46:49	MG - POÇOS DE CALDAS - Próx. Rua Antônio Bertolan	Porta do Baú 1 Aberta		Status	0	NÃO	-21,7799	-46,6304
	10/05/2024 12:46:49	MG - POÇOS DE CALDAS - Próx. Rua Antônio Bertolan	Parada do Veículo		Alerta de Software	0	NÃO	-21,7799	-46,6304
	10/05/2024 12:44:49	MG - POÇOS DE CALDAS - Próx. Rua Antônio Bertolan	Parada do Veículo		Alerta de Software	0	NÃO	-21,7799	-46,6304
	10/05/2024 12:44:49	MG - POÇOS DE CALDAS - Próx. Rua Antônio Bertolan	Porta do Baú 1 Aberta		Status	0	NÃO	-21,7799	-46,6304
	10/05/2024 12:42:49	MG - POÇOS DE CALDAS - Próx. Rua Antônio Bertolan	Porta do Baú 1 Aberta		Status	0	NÃO	-21,7799	-46,6304
	10/05/2024 12:42:49	MG - POÇOS DE CALDAS - Próx. Rua Antônio Bertolan	Parada do Veículo		Alerta de Software	0	NÃO	-21,7799	-46,6304
	10/05/2024 12:40:49	MG - POÇOS DE CALDAS - Próx. Rua Antônio Bertolan	Parada do Veículo		Alerta de Software	0	NÃO	-21,7799	-46,6304
	10/05/2024 12:40:49	MG - POÇOS DE CALDAS - Próx. Rua Antônio Bertolan	Porta do Baú 1 Aberta		Status	0	NÃO	-21,7799	-46,6304
	10/05/2024 12:38:49	MG - POÇOS DE CALDAS - Próx. Rua Antônio Bertolan	Porta do Baú 1 Aberta		Status	0	NÃO	-21,7798	-46,6305
	10/05/2024 12:38:49	MG - POÇOS DE CALDAS - Próx. Rua Antônio Bertolan	Parada do Veículo		Alerta de Software	0	NÃO	-21,7798	-46,6305
	10/05/2024 12:36:49	MG - POÇOS DE CALDAS - Próx. Rua Antônio Bertolan	Parada do Veículo		Alerta de Software	0	NÃO	-21,7798	-46,6305

RELATÓRIO ANALÍTICO POR VEÍCULO

Período: 10/05/2024 00:00:00 à 17/05/2024 00:00:00

Identificador: DVN4H08 LUIZ SC R 450 2021

Placa: DVN4H08

- Legenda:**
-  Mensagens enviadas do Veículo (Veículo -> Central)
 -  Mensagens enviadas do Veículo (Controle de Jornada Cliente)
 -  Mensagens enviadas da Central (Central -> Veículo)






Sentido:	Data e Hora:	Localização:	Mensagem:	Modo Emergência	Tipo Mensagem:	Vel. (Km/h)	Log ?	Latitude	Longitude
	10/05/2024 12:36:49	MG - POÇOS DE CALDAS - Próx. Rua Antônio Bertolan	Porta do Baú 1 Aberta		Status	0	NÃO	-21,7798	-46,6305
	10/05/2024 12:34:49	MG - POÇOS DE CALDAS - Próx. Rua Antônio Bertolan	Porta do Baú 1 Aberta		Status	0	NÃO	-21,7798	-46,6305
	10/05/2024 12:34:49	MG - POÇOS DE CALDAS - Próx. Rua Antônio Bertolan	Parada do Veículo		Alerta de Software	0	NÃO	-21,7798	-46,6305
	10/05/2024 12:32:49	MG - POÇOS DE CALDAS - Próx. Rua Antônio Bertolan	Parada do Veículo		Alerta de Software	0	NÃO	-21,7798	-46,6305
	10/05/2024 12:32:49	MG - POÇOS DE CALDAS - Próx. Rua Antônio Bertolan	Porta do Baú 1 Aberta		Status	0	NÃO	-21,7798	-46,6305
	10/05/2024 12:30:49	MG - POÇOS DE CALDAS - Próx. Rua Antônio Bertolan	Porta do Baú 1 Aberta		Status	0	NÃO	-21,7798	-46,6305
	10/05/2024 12:30:49	MG - POÇOS DE CALDAS - Próx. Rua Antônio Bertolan	Parada do Veículo		Alerta de Software	0	NÃO	-21,7798	-46,6305
	10/05/2024 12:28:49	MG - POÇOS DE CALDAS - Próx. Rua Antônio Bertolan	Parada do Veículo		Alerta de Software	0	NÃO	-21,7798	-46,6305
	10/05/2024 12:28:49	MG - POÇOS DE CALDAS - Próx. Rua Antônio Bertolan	Entrada em Área de Controle 'SP+MG+Rio - Raio 400Km'		Alerta de Software	0	NÃO	-21,7798	-46,6305
	10/05/2024 12:28:49	MG - POÇOS DE CALDAS - Próx. Rua Antônio Bertolan	Porta do Baú 1 Aberta		Status	0	NÃO	-21,7798	-46,6305
	10/05/2024 12:26:49	MG - POÇOS DE CALDAS - Próx. Rua Antônio Bertolan	Porta do Baú 1 Aberta		Status	0	NÃO	-21,7798	-46,6305
	10/05/2024 12:26:49	MG - POÇOS DE CALDAS - Próx. Rua Antônio Bertolan	Parada do Veículo		Alerta de Software	0	NÃO	-21,7798	-46,6305
	10/05/2024 12:24:49	MG - POÇOS DE CALDAS - Próx. Rua Antônio Bertolan	Parada do Veículo		Alerta de Software	0	NÃO	-21,7798	-46,6305
	10/05/2024 12:24:49	MG - POÇOS DE CALDAS - Próx. Rua Antônio Bertolan	Porta do Baú 1 Aberta		Status	0	NÃO	-21,7798	-46,6305
	10/05/2024 12:22:49	MG - POÇOS DE CALDAS - Próx. Rua Antônio Bertolan	Porta do Baú 1 Aberta		Status	0	NÃO	-21,7798	-46,6305
	10/05/2024 12:22:49	MG - POÇOS DE CALDAS - Próx. Rua Antônio Bertolan	Parada do Veículo		Alerta de Software	0	NÃO	-21,7798	-46,6305
	10/05/2024 12:20:49	MG - POÇOS DE CALDAS - Próx. Rua Antônio Bertolan	Parada do Veículo		Alerta de Software	0	NÃO	-21,7798	-46,6305
	10/05/2024 12:20:49	MG - POÇOS DE CALDAS - Próx. Rua Antônio Bertolan	Porta do Baú 1 Aberta		Status	0	NÃO	-21,7798	-46,6305
	10/05/2024 12:18:49	MG - POÇOS DE CALDAS - Próx. Rua Antônio Bertolan	Porta do Baú 1 Aberta		Status	0	NÃO	-21,7798	-46,6305
	10/05/2024 12:18:49	MG - POÇOS DE CALDAS - Próx. Rua Antônio Bertolan	Parada do Veículo		Alerta de Software	0	NÃO	-21,7798	-46,6305
	10/05/2024 12:16:49	MG - POÇOS DE CALDAS - Próx. Rua Antônio Bertolan	Parada do Veículo		Alerta de Software	0	NÃO	-21,7798	-46,6305
	10/05/2024 12:16:49	MG - POÇOS DE CALDAS - Próx. Rua Antônio Bertolan	Porta do Baú 1 Aberta		Status	0	NÃO	-21,7798	-46,6305
	10/05/2024 12:14:49	MG - POÇOS DE CALDAS - Próx. Rua Antônio Bertolan	Porta do Baú 1 Aberta		Status	0	NÃO	-21,7798	-46,6305
	10/05/2024 12:14:49	MG - POÇOS DE CALDAS - Próx. Rua Antônio Bertolan	Parada do Veículo		Alerta de Software	0	NÃO	-21,7798	-46,6305
	10/05/2024 12:12:49	MG - POÇOS DE CALDAS - Próx. Rua Antônio Bertolan	Parada do Veículo		Alerta de Software	0	NÃO	-21,7798	-46,6305
	10/05/2024 12:12:49	MG - POÇOS DE CALDAS - Próx. Rua Antônio Bertolan	Porta do Baú 1 Aberta		Status	0	NÃO	-21,7798	-46,6305
	10/05/2024 12:10:49	MG - POÇOS DE CALDAS - Próx. Rua Antônio Bertolan	Porta do Baú 1 Aberta		Status	0	NÃO	-21,7798	-46,6305
	10/05/2024 12:10:49	MG - POÇOS DE CALDAS - Próx. Rua Antônio Bertolan	Parada do Veículo		Alerta de Software	0	NÃO	-21,7798	-46,6305
	10/05/2024 12:08:49	MG - POÇOS DE CALDAS - Próx. Rua Antônio Bertolan	Parada do Veículo		Alerta de Software	0	NÃO	-21,7798	-46,6305
	10/05/2024 12:08:49	MG - POÇOS DE CALDAS - Próx. Rua Antônio Bertolan	Porta do Baú 1 Aberta		Status	0	NÃO	-21,7798	-46,6305
	10/05/2024 12:06:49	MG - POÇOS DE CALDAS - Próx. Rua Antônio Bertolan	Porta do Baú 1 Aberta		Status	0	NÃO	-21,7798	-46,6305
	10/05/2024 12:06:49	MG - POÇOS DE CALDAS - Próx. Rua Antônio Bertolan	Parada do Veículo		Alerta de Software	0	NÃO	-21,7798	-46,6305
	10/05/2024 12:04:49	MG - POÇOS DE CALDAS - Próx. Rua Antônio Bertolan	Parada do Veículo		Alerta de Software	0	NÃO	-21,7798	-46,6305
	10/05/2024 12:04:49	MG - POÇOS DE CALDAS - Próx. Rua Antônio Bertolan	Porta do Baú 1 Aberta		Status	0	NÃO	-21,7798	-46,6305
	10/05/2024 12:02:49	MG - POÇOS DE CALDAS - Próx. Rua Antônio Bertolan	Porta do Baú 1 Aberta		Status	0	NÃO	-21,7798	-46,6305
	10/05/2024 12:02:49	MG - POÇOS DE CALDAS - Próx. Rua Antônio Bertolan	Parada do Veículo		Alerta de Software	0	NÃO	-21,7798	-46,6305
	10/05/2024 12:00:49	MG - POÇOS DE CALDAS - Próx. Rua Antônio Bertolan	Parada do Veículo		Alerta de Software	0	NÃO	-21,7799	-46,6305

RELATÓRIO ANALÍTICO POR VEÍCULO


Período: 10/05/2024 00:00:00 à 17/05/2024 00:00:00

Identificador: DVN4H08 LUIZ SC R 450 2021

Placa: DVN4H08

- Legenda:**
-  Mensagens enviadas do Veículo (Veículo -> Central)
 -  Mensagens enviadas do Veículo (Controle de Jornada Cliente)
 -  Mensagens enviadas da Central (Central -> Veículo)






Sentido:	Data e Hora:	Localização:	Mensagem:	Modo Emergência	Tipo Mensagem:	Vel. (Km/h)	Log ?	Latitude	Longitude
	10/05/2024 12:00:49	MG - POÇOS DE CALDAS - Próx. Rua Antônio Bertolan	Porta do Baú 1 Aberta		Status	0	NÃO	-21,7799	-46,6305
	10/05/2024 11:58:49	MG - POÇOS DE CALDAS - Próx. Rua Antônio Bertolan	Porta do Baú 1 Aberta		Status	0	NÃO	-21,7799	-46,6305
	10/05/2024 11:58:49	MG - POÇOS DE CALDAS - Próx. Rua Antônio Bertolan	Parada do Veículo		Alerta de Software	0	NÃO	-21,7799	-46,6305
	10/05/2024 11:56:49	MG - POÇOS DE CALDAS - Próx. Rua Antônio Bertolan	Parada do Veículo		Alerta de Software	0	NÃO	-21,7799	-46,6305
	10/05/2024 11:56:49	MG - POÇOS DE CALDAS - Próx. Rua Antônio Bertolan	Porta do Baú 1 Aberta		Status	0	NÃO	-21,7799	-46,6305
	10/05/2024 11:54:49	MG - POÇOS DE CALDAS - Próx. Rua Antônio Bertolan	Porta do Baú 1 Aberta		Status	0	NÃO	-21,7799	-46,6305
	10/05/2024 11:54:49	MG - POÇOS DE CALDAS - Próx. Rua Antônio Bertolan	Parada do Veículo		Alerta de Software	0	NÃO	-21,7799	-46,6305
	10/05/2024 11:52:49	MG - POÇOS DE CALDAS - Próx. Rua Antônio Bertolan	Parada do Veículo		Alerta de Software	0	NÃO	-21,7799	-46,6305
	10/05/2024 11:52:49	MG - POÇOS DE CALDAS - Próx. Rua Antônio Bertolan	Porta do Baú 1 Aberta		Status	0	NÃO	-21,7799	-46,6305
	10/05/2024 11:51:49	MG - POÇOS DE CALDAS - Próx. Rua Antônio Bertolan	Porta do Motorista aberta		Evento	0	NÃO	-21,7799	-46,6305
	10/05/2024 11:51:49	MG - POÇOS DE CALDAS - Próx. Rua Antônio Bertolan	Porta do Baú 1 Aberta		Status	0	NÃO	-21,7799	-46,6305
	10/05/2024 11:51:49	MG - POÇOS DE CALDAS - Próx. Rua Antônio Bertolan	Parada do Veículo		Alerta de Software	0	NÃO	-21,7799	-46,6305
	10/05/2024 11:50:49	MG - POÇOS DE CALDAS - Próx. Rua Antônio Bertolan	Parada do Veículo		Alerta de Software	0	NÃO	-21,7799	-46,6305
	10/05/2024 11:50:49	MG - POÇOS DE CALDAS - Próx. Rua Antônio Bertolan	Porta do Baú 1 Aberta		Status	0	NÃO	-21,7799	-46,6305
	10/05/2024 11:48:49	MG - POÇOS DE CALDAS - Próx. Rua Antônio Bertolan	Porta do Baú 1 Aberta		Status	0	NÃO	-21,7799	-46,6305
	10/05/2024 11:48:49	MG - POÇOS DE CALDAS - Próx. Rua Antônio Bertolan	Parada do Veículo		Alerta de Software	0	NÃO	-21,7799	-46,6305
	10/05/2024 11:48:49	MG - POÇOS DE CALDAS - Próx. Rua Antônio Bertolan	Entrada em Área de Controle 'SP+MG+Rio - Raio 400Km'		Alerta de Software	0	NÃO	-21,7799	-46,6305
	10/05/2024 11:46:49	MG - POÇOS DE CALDAS - Próx. Rua Antônio Bertolan	Parada do Veículo		Alerta de Software	0	NÃO	-21,7799	-46,6305
	10/05/2024 11:46:49	MG - POÇOS DE CALDAS - Próx. Rua Antônio Bertolan	Entrada em Área de Controle 'SP+MG+Rio - Raio 400Km'		Alerta de Software	0	NÃO	-21,7799	-46,6305
	10/05/2024 11:46:49	MG - POÇOS DE CALDAS - Próx. Rua Antônio Bertolan	Porta do Baú 1 Aberta		Status	0	NÃO	-21,7799	-46,6305
	10/05/2024 11:44:49	MG - POÇOS DE CALDAS - Próx. Rua Antônio Bertolan	Porta do Baú 1 Aberta		Status	0	NÃO	-21,7799	-46,6305
	10/05/2024 11:44:49	MG - POÇOS DE CALDAS - Próx. Rua Antônio Bertolan	Parada do Veículo		Alerta de Software	0	NÃO	-21,7799	-46,6305
	10/05/2024 11:44:49	MG - POÇOS DE CALDAS - Próx. Rua Antônio Bertolan	Entrada em Área de Controle 'SP+MG+Rio - Raio 400Km'		Alerta de Software	0	NÃO	-21,7799	-46,6305
	10/05/2024 11:42:49	MG - POÇOS DE CALDAS - Próx. Rua Antônio Bertolan	Parada do Veículo		Alerta de Software	0	NÃO	-21,7799	-46,6305
	10/05/2024 11:42:49	MG - POÇOS DE CALDAS - Próx. Rua Antônio Bertolan	Porta do Baú 1 Aberta		Status	0	NÃO	-21,7799	-46,6305
	10/05/2024 11:40:49	MG - POÇOS DE CALDAS - Próx. Rua Antônio Bertolan	Porta do Baú 1 Aberta		Status	0	NÃO	-21,7799	-46,6305
	10/05/2024 11:40:49	MG - POÇOS DE CALDAS - Próx. Rua Antônio Bertolan	Parada do Veículo		Alerta de Software	0	NÃO	-21,7799	-46,6305
	10/05/2024 11:38:49	MG - POÇOS DE CALDAS - Próx. Rua Antônio Bertolan	Parada do Veículo		Alerta de Software	0	NÃO	-21,7799	-46,6305
	10/05/2024 11:38:49	MG - POÇOS DE CALDAS - Próx. Rua Antônio Bertolan	Porta do Baú 1 Aberta		Status	0	NÃO	-21,7799	-46,6305
	10/05/2024 11:36:49	MG - POÇOS DE CALDAS - Próx. Rua Antônio Bertolan	Porta do Baú 1 Aberta		Status	0	NÃO	-21,7799	-46,6305
	10/05/2024 11:36:49	MG - POÇOS DE CALDAS - Próx. Rua Antônio Bertolan	Parada do Veículo		Alerta de Software	0	NÃO	-21,7799	-46,6305
	10/05/2024 11:34:49	MG - POÇOS DE CALDAS - Próx. Rua Antônio Bertolan	Parada do Veículo		Alerta de Software	0	NÃO	-21,7799	-46,6305
	10/05/2024 11:34:49	MG - POÇOS DE CALDAS - Próx. Rua Antônio Bertolan	Porta do Baú 1 Aberta		Status	0	NÃO	-21,7799	-46,6305
	10/05/2024 11:32:49	MG - POÇOS DE CALDAS - Próx. Rua Antônio Bertolan	Porta do Baú 1 Aberta		Status	0	NÃO	-21,7799	-46,6305
	10/05/2024 11:32:49	MG - POÇOS DE CALDAS - Próx. Rua Antônio Bertolan	Parada do Veículo		Alerta de Software	0	NÃO	-21,7799	-46,6305
	10/05/2024 11:30:49	MG - POÇOS DE CALDAS - Próx. Rua Antônio Bertolan	Parada do Veículo		Alerta de Software	0	NÃO	-21,7799	-46,6305
	10/05/2024 11:30:49	MG - POÇOS DE CALDAS - Próx. Rua Antônio Bertolan	Porta do Baú 1 Aberta		Status	0	NÃO	-21,7799	-46,6305

RELATÓRIO ANALÍTICO POR VEÍCULO

Período: 10/05/2024 00:00:00 à 17/05/2024 00:00:00

Identificador: DVN4H08 LUIZ SC R 450 2021

Placa: DVN4H08

- Legenda:**
-  Mensagens enviadas do Veículo (Veículo -> Central)
 -  Mensagens enviadas do Veículo (Controle de Jornada Cliente)
 -  Mensagens enviadas da Central (Central -> Veículo)






Sentido:	Data e Hora:	Localização:	Mensagem:	Modo Emergência	Tipo Mensagem:	Vel. (Km/h)	Log ?	Latitude	Longitude
	10/05/2024 11:28:49	MG - POÇOS DE CALDAS - Próx. Rua Antônio Bertolan	Porta do Baú 1 Aberta		Status	0	NÃO	-21,7799	-46,6305
	10/05/2024 11:28:49	MG - POÇOS DE CALDAS - Próx. Rua Antônio Bertolan	Parada do Veículo		Alerta de Software	0	NÃO	-21,7799	-46,6305
	10/05/2024 11:26:49	MG - POÇOS DE CALDAS - Próx. Rua Antônio Bertolan	Parada do Veículo		Alerta de Software	0	NÃO	-21,7799	-46,6305
	10/05/2024 11:26:49	MG - POÇOS DE CALDAS - Próx. Rua Antônio Bertolan	Porta do Baú 1 Aberta		Status	0	NÃO	-21,7799	-46,6305
	10/05/2024 11:25:48	MG - POÇOS DE CALDAS - Próx. Rua Antônio Bertolan	Porta do Baú 1 Aberta		Status	0	NÃO	-21,7799	-46,6305
	10/05/2024 11:25:48	MG - POÇOS DE CALDAS - Próx. Rua Antônio Bertolan	Porta do Motorista aberta		Evento	0	NÃO	-21,7799	-46,6305
	10/05/2024 11:25:48	MG - POÇOS DE CALDAS - Próx. Rua Antônio Bertolan	Parada do Veículo		Alerta de Software	0	NÃO	-21,7799	-46,6305
	10/05/2024 11:25:07	MG - POÇOS DE CALDAS - Próx. Rua Antônio Bertolan	Parada do Veículo		Alerta de Software	0	NÃO	-21,7799	-46,6305
	10/05/2024 11:25:07	MG - POÇOS DE CALDAS - Próx. Rua Antônio Bertolan	Ignição desligada		Evento	0	NÃO	-21,7799	-46,6305
	10/05/2024 11:25:07	MG - POÇOS DE CALDAS - Próx. Rua Antônio Bertolan	Porta do Baú 1 Aberta		Status	0	NÃO	-21,7799	-46,6305
	10/05/2024 11:24:49	MG - POÇOS DE CALDAS - Próx. Rua Antônio Bertolan	Porta do Baú 1 Aberta		Status	0	NÃO	-21,7799	-46,6305
	10/05/2024 11:24:49	MG - POÇOS DE CALDAS - Próx. Rua Antônio Bertolan	Ignição ligada		Status	0	NÃO	-21,7799	-46,6305
	10/05/2024 11:24:49	MG - POÇOS DE CALDAS - Próx. Rua Antônio Bertolan	Parada do Veículo		Alerta de Software	0	NÃO	-21,7799	-46,6305
	10/05/2024 11:24:05	MG - POÇOS DE CALDAS - Próx. Rua Antônio Bertolan	Parada do Veículo		Alerta de Software	0	NÃO	-21,7799	-46,6305
	10/05/2024 11:24:05	MG - POÇOS DE CALDAS - Próx. Rua Antônio Bertolan	Ignição ligada		Status	0	NÃO	-21,7799	-46,6305
	10/05/2024 11:24:05	MG - POÇOS DE CALDAS - Próx. Rua Antônio Bertolan	Porta do Baú 1 Aberta		Status	0	NÃO	-21,7799	-46,6305
	10/05/2024 11:24:05	MG - POÇOS DE CALDAS - Próx. Rua Antônio Bertolan	Porta do Motorista aberta		Evento	0	NÃO	-21,7799	-46,6305
	10/05/2024 11:23:22	MG - POÇOS DE CALDAS - Próx. Rua Antônio Bertolan	Porta do Baú 1 Aberta		Evento	0	NÃO	-21,7799	-46,6305
	10/05/2024 11:23:22	MG - POÇOS DE CALDAS - Próx. Rua Antônio Bertolan	Ignição ligada		Status	0	NÃO	-21,7799	-46,6305
	10/05/2024 11:23:22	MG - POÇOS DE CALDAS - Próx. Rua Antônio Bertolan	Parada do Veículo		Alerta de Software	0	NÃO	-21,7799	-46,6305
	10/05/2024 11:22:49	MG - POÇOS DE CALDAS - Próx. Rua Antônio Bertolan	Parada do Veículo		Alerta de Software	0	NÃO	-21,7799	-46,6305
	10/05/2024 11:22:49	MG - POÇOS DE CALDAS - Próx. Rua Antônio Bertolan	Ignição ligada		Status	0	NÃO	-21,7799	-46,6305
	10/05/2024 11:22:49	MG - POÇOS DE CALDAS - Próx. Rua Antônio Bertolan	Porta do Motorista aberta		Status	0	NÃO	-21,7799	-46,6305
	10/05/2024 11:22:30	MG - POÇOS DE CALDAS - Próx. Rua Antônio Bertolan	Porta do Motorista aberta		Status	0	NÃO	-21,7799	-46,6305
	10/05/2024 11:22:30	MG - POÇOS DE CALDAS - Próx. Rua Antônio Bertolan	Botão de trava de baú pressionado		Evento	0	NÃO	-21,7799	-46,6305
	10/05/2024 11:22:30	MG - POÇOS DE CALDAS - Próx. Rua Antônio Bertolan	Ignição ligada		Status	0	NÃO	-21,7799	-46,6305
	10/05/2024 11:22:30	MG - POÇOS DE CALDAS - Próx. Rua Antônio Bertolan	Parada do Veículo		Alerta de Software	0	NÃO	-21,7799	-46,6305
	10/05/2024 11:22:22	MG - POÇOS DE CALDAS - Próx. Rua Antônio Bertolan	Ignição ligada		Status	0	NÃO	-21,7799	-46,6305
	10/05/2024 11:22:22	MG - POÇOS DE CALDAS - Próx. Rua Antônio Bertolan	Porta do Motorista aberta		Evento	0	NÃO	-21,7799	-46,6305
	10/05/2024 11:20:49	MG - POÇOS DE CALDAS - Próx. Rua Antônio Bertolan	Ignição ligada		Status	0	NÃO	-21,7799	-46,6305
	10/05/2024 11:20:49	MG - POÇOS DE CALDAS - Próx. Rua Antônio Bertolan	Parada do Veículo		Alerta de Software	0	NÃO	-21,7799	-46,6305
	10/05/2024 11:18:49	MG - POÇOS DE CALDAS - Próx. Rua Antônio Bertolan	Parada do Veículo		Alerta de Software	0	NÃO	-21,7799	-46,6305
	10/05/2024 11:18:49	MG - POÇOS DE CALDAS - Próx. Rua Antônio Bertolan	Ignição ligada		Status	0	NÃO	-21,7799	-46,6305
	10/05/2024 11:16:49	MG - POÇOS DE CALDAS - Próx. Rua Antônio Bertolan	Ignição ligada		Status	0	NÃO	-21,7799	-46,6305
	10/05/2024 11:16:49	MG - POÇOS DE CALDAS - Próx. Rua Antônio Bertolan	Parada do Veículo		Alerta de Software	0	NÃO	-21,7799	-46,6305
	10/05/2024 11:14:49	MG - POÇOS DE CALDAS - Próx. Rua Antônio Bertolan	Parada do Veículo		Alerta de Software	0	NÃO	-21,7799	-46,6305
	10/05/2024 11:14:49	MG - POÇOS DE CALDAS - Próx. Rua Antônio Bertolan	Ignição ligada		Status	0	NÃO	-21,7799	-46,6305

RELATÓRIO ANALÍTICO POR VEÍCULO

Período: 10/05/2024 00:00:00 à 17/05/2024 00:00:00

Identificador: DVN4H08 LUIZ SC R 450 2021

Placa: DVN4H08

- Legenda:**
-  Mensagens enviadas do Veículo (Veículo -> Central)
 -  Mensagens enviadas do Veículo (Controle de Jornada Cliente)
 -  Mensagens enviadas da Central (Central -> Veículo)



Sentido:	Data e Hora:	Localização:	Mensagem:	Modo Emergência	Tipo Mensagem:	Vel. (Km/h)	Log ?	Latitude	Longitude
	10/05/2024 11:12:49	MG - POÇOS DE CALDAS - Próx. Rua Antônio Bertolan	Ignição ligada		Status	0	NÃO	-21,7799	-46,6305
	10/05/2024 11:12:49	MG - POÇOS DE CALDAS - Próx. Rua Antônio Bertolan	Parada do Veículo		Alerta de Software	0	NÃO	-21,7799	-46,6305
	10/05/2024 11:10:49	MG - POÇOS DE CALDAS - Próx. Rua Antônio Bertolan	Parada do Veículo		Alerta de Software	0	NÃO	-21,7799	-46,6305
	10/05/2024 11:10:49	MG - POÇOS DE CALDAS - Próx. Rua Antônio Bertolan	Entrada em Área de Controle 'SP+MG+Rio - Raio 400Km'		Alerta de Software	0	NÃO	-21,7799	-46,6305
	10/05/2024 11:10:49	MG - POÇOS DE CALDAS - Próx. Rua Antônio Bertolan	Ignição ligada		Status	0	NÃO	-21,7799	-46,6305
	10/05/2024 11:08:49	MG - POÇOS DE CALDAS - Próx. Rua Antônio Bertolan	Ignição ligada		Status	0	NÃO	-21,7799	-46,6305
	10/05/2024 11:08:49	MG - POÇOS DE CALDAS - Próx. Rua Antônio Bertolan	Parada do Veículo		Alerta de Software	0	NÃO	-21,7799	-46,6305
	10/05/2024 11:06:53	MG - POÇOS DE CALDAS - Próx. Rua Antônio Bertolan	Parada do Veículo		Alerta de Software	0	NÃO	-21,7799	-46,6305
	10/05/2024 11:06:53	MG - POÇOS DE CALDAS - Próx. Rua Antônio Bertolan	Ignição ligada		Evento	0	NÃO	-21,7799	-46,6305
	10/05/2024 11:06:49	MG - POÇOS DE CALDAS - Próx. Rua Antônio Bertolan	Porta do Motorista aberta		Status	0	NÃO	-21,7799	-46,6305
	10/05/2024 11:06:49	MG - POÇOS DE CALDAS - Próx. Rua Antônio Bertolan	Parada do Veículo		Alerta de Software	0	NÃO	-21,7799	-46,6305
	10/05/2024 11:06:09	MG - POÇOS DE CALDAS - Próx. Rua Antônio Bertolan	Parada do Veículo		Alerta de Software	0	NÃO	-21,7799	-46,6305
	10/05/2024 11:06:09	MG - POÇOS DE CALDAS - Próx. Rua Antônio Bertolan	Porta do Motorista aberta		Evento	0	NÃO	-21,7799	-46,6305
	10/05/2024 11:04:49	MG - POÇOS DE CALDAS - Próx. Rua Antônio Bertolan	Parada do Veículo		Alerta de Software	0	NÃO	-21,7799	-46,6305
	10/05/2024 11:04:02	MG - POÇOS DE CALDAS - Próx. Rua Antônio Bertolan	Porta do Motorista aberta		Evento	0	NÃO	-21,7799	-46,6305
	10/05/2024 11:04:02	MG - POÇOS DE CALDAS - Próx. Rua Antônio Bertolan	Parada do Veículo		Alerta de Software	0	NÃO	-21,7799	-46,6305
	10/05/2024 11:04:00	MG - POÇOS DE CALDAS - Próx. Rua Antônio Bertolan	Ignição desligada		Evento	0	NÃO	-21,7799	-46,6305
	10/05/2024 11:02:49	MG - POÇOS DE CALDAS - Próx. Rua Antônio Bertolan	Ignição ligada		Status	3	NÃO	-21,7799	-46,6304
	10/05/2024 11:00:49	MG - POÇOS DE CALDAS - Próx. Rua Antônio Bertolan	Ignição ligada		Status	0	NÃO	-21,7803	-46,6304
	10/05/2024 11:00:49	MG - POÇOS DE CALDAS - Próx. Rua Antônio Bertolan	Parada do Veículo		Alerta de Software	0	NÃO	-21,7803	-46,6304
	10/05/2024 10:59:20	MG - POÇOS DE CALDAS - Próx. Rua Antônio Bertolan	Parada do Veículo		Alerta de Software	0	NÃO	-21,7801	-46,6307
	10/05/2024 10:59:20	MG - POÇOS DE CALDAS - Próx. Rua Antônio Bertolan	Ignição ligada		Evento	0	NÃO	-21,7801	-46,6307
	10/05/2024 10:58:49	MG - POÇOS DE CALDAS - Próx. Rua Antônio Bertolan	Porta do Motorista aberta		Status	0	NÃO	-21,7801	-46,6307
	10/05/2024 10:58:49	MG - POÇOS DE CALDAS - Próx. Rua Antônio Bertolan	Parada do Veículo		Alerta de Software	0	NÃO	-21,7801	-46,6307
	10/05/2024 10:58:40	MG - POÇOS DE CALDAS - Próx. Rua Antônio Bertolan	Porta do Motorista aberta		Evento	0	NÃO	-21,7801	-46,6307
	10/05/2024 10:56:49	MG - POÇOS DE CALDAS - Próx. Rua Antônio Bertolan	Parada do Veículo		Alerta de Software	0	NÃO	-21,7801	-46,6307
	10/05/2024 10:54:49	MG - POÇOS DE CALDAS - Próx. Rua Antônio Bertolan	Parada do Veículo		Alerta de Software	0	NÃO	-21,7801	-46,6307
	10/05/2024 10:52:49	MG - POÇOS DE CALDAS - Próx. Rua Antônio Bertolan	Parada do Veículo		Alerta de Software	0	NÃO	-21,7801	-46,6307
	10/05/2024 10:52:49	MG - POÇOS DE CALDAS - Próx. Rua Antônio Bertolan	Entrada em Área de Controle 'SP+MG+Rio - Raio 400Km'		Alerta de Software	0	NÃO	-21,7801	-46,6307
	10/05/2024 10:52:08	MG - POÇOS DE CALDAS - Próx. Rua Antônio Bertolan	Parada do Veículo		Alerta de Software	0	NÃO	-21,7801	-46,6307
	10/05/2024 10:52:08	MG - POÇOS DE CALDAS - Próx. Rua Antônio Bertolan			Posição Normal	0	NÃO	-21,7801	-46,6307
	10/05/2024 10:50:49	MG - POÇOS DE CALDAS - Próx. Rua Antônio Bertolan	Parada do Veículo		Alerta de Software	0	NÃO	-21,7801	-46,6307
	10/05/2024 10:50:17	MG - POÇOS DE CALDAS - Próx. Rua Antônio Bertolan	Porta do Motorista aberta		Status	0	NÃO	-21,7801	-46,6307
	10/05/2024 10:50:17	MG - POÇOS DE CALDAS - Próx. Rua Antônio Bertolan	Ignição desligada		Evento	0	NÃO	-21,7801	-46,6307
	10/05/2024 10:50:17	MG - POÇOS DE CALDAS - Próx. Rua Antônio Bertolan	Parada do Veículo		Alerta de Software	0	NÃO	-21,7801	-46,6307
	10/05/2024 10:49:39	MG - POÇOS DE CALDAS - Próx. Rua Antônio Bertolan	Parada do Veículo		Alerta de Software	0	NÃO	-21,7801	-46,6307
	10/05/2024 10:49:39	MG - POÇOS DE CALDAS - Próx. Rua Antônio Bertolan	Ignição ligada		Status	0	NÃO	-21,7801	-46,6307

RELATÓRIO ANALÍTICO POR VEÍCULO






















Período: 10/05/2024 00:00:00 à 17/05/2024 00:00:00

Identificador: DVN4H08 LUIZ SC R 450 2021

Placa: DVN4H08

- Legenda:**
-  Mensagens enviadas do Veículo (Veículo -> Central)
 -  Mensagens enviadas do Veículo (Controle de Jornada Cliente)
 -  Mensagens enviadas da Central (Central -> Veículo)



Sentido:	Data e Hora:	Localização:	Mensagem:	Modo Emergência	Tipo Mensagem:	Vel. (Km/h)	Log ?	Latitude	Longitude
	10/05/2024 10:49:39	MG - POÇOS DE CALDAS - Próx. Rua Antônio Bertolan	Porta do Motorista aberta		Evento	0	NÃO	-21,7801	-46,6307
	10/05/2024 10:49:26	MG - POÇOS DE CALDAS - Próx. Rua Antônio Bertolan	Porta do Baú 1 Fechada		Evento	0	NÃO	-21,7801	-46,6307
	10/05/2024 10:49:26	MG - POÇOS DE CALDAS - Próx. Rua Antônio Bertolan	Ignição ligada		Status	0	NÃO	-21,7801	-46,6307
	10/05/2024 10:49:26	MG - POÇOS DE CALDAS - Próx. Rua Antônio Bertolan	Parada do Veículo		Alerta de Software	0	NÃO	-21,7801	-46,6307
	10/05/2024 10:49:20	MG - POÇOS DE CALDAS - Próx. Rua Antônio Bertolan	Parada do Veículo		Alerta de Software	0	NÃO	-21,7801	-46,6307
	10/05/2024 10:49:20	MG - POÇOS DE CALDAS - Próx. Rua Antônio Bertolan	Ignição ligada		Status	0	NÃO	-21,7801	-46,6307
	10/05/2024 10:49:20	MG - POÇOS DE CALDAS - Próx. Rua Antônio Bertolan	Porta do Baú 1 Aberta		Evento	0	NÃO	-21,7801	-46,6307
	10/05/2024 10:48:49	MG - POÇOS DE CALDAS - Próx. Rua Antônio Bertolan	Ignição ligada		Status	0	NÃO	-21,7801	-46,6307
	10/05/2024 10:48:49	MG - POÇOS DE CALDAS - Próx. Rua Antônio Bertolan	Parada do Veículo		Alerta de Software	0	NÃO	-21,7801	-46,6307
	10/05/2024 10:48:12	MG - POÇOS DE CALDAS - Próx. Rua Antônio Bertolan	Parada do Veículo		Alerta de Software	0	NÃO	-21,7801	-46,6307
	10/05/2024 10:48:12	MG - POÇOS DE CALDAS - Próx. Rua Antônio Bertolan	Ignição ligada		Status	0	NÃO	-21,7801	-46,6307
	10/05/2024 10:48:12	MG - POÇOS DE CALDAS - Próx. Rua Antônio Bertolan	Porta do Carona aberta		Status	0	NÃO	-21,7801	-46,6307
	10/05/2024 10:48:12	MG - POÇOS DE CALDAS - Próx. Rua Antônio Bertolan	Porta do Motorista aberta		Status	0	NÃO	-21,7801	-46,6307
	10/05/2024 10:48:12	MG - POÇOS DE CALDAS - Próx. Rua Antônio Bertolan	Botão de trava de baú pressionado		Evento	0	NÃO	-21,7801	-46,6307
	10/05/2024 10:47:56	MG - POÇOS DE CALDAS - Próx. Rua Antônio Bertolan	Porta do Motorista aberta		Status	0	NÃO	-21,7801	-46,6307
	10/05/2024 10:47:56	MG - POÇOS DE CALDAS - Próx. Rua Antônio Bertolan	Porta do Carona aberta		Evento	0	NÃO	-21,7801	-46,6307
	10/05/2024 10:47:56	MG - POÇOS DE CALDAS - Próx. Rua Antônio Bertolan	Ignição ligada		Status	0	NÃO	-21,7801	-46,6307
	10/05/2024 10:47:56	MG - POÇOS DE CALDAS - Próx. Rua Antônio Bertolan	Parada do Veículo		Alerta de Software	0	NÃO	-21,7801	-46,6307
	10/05/2024 10:47:29	MG - POÇOS DE CALDAS - Próx. Rua Antônio Bertolan	Parada do Veículo		Alerta de Software	0	NÃO	-21,7801	-46,6307
	10/05/2024 10:47:29	MG - POÇOS DE CALDAS - Próx. Rua Antônio Bertolan	Ignição ligada		Status	0	NÃO	-21,7801	-46,6307
	10/05/2024 10:47:29	MG - POÇOS DE CALDAS - Próx. Rua Antônio Bertolan	Porta do Motorista aberta		Evento	0	NÃO	-21,7801	-46,6307
	10/05/2024 10:46:49	MG - POÇOS DE CALDAS - Próx. Rua Antônio Bertolan	Ignição ligada		Status	0	NÃO	-21,7801	-46,6307
	10/05/2024 10:46:49	MG - POÇOS DE CALDAS - Próx. Rua Antônio Bertolan	Parada do Veículo		Alerta de Software	0	NÃO	-21,7801	-46,6307
	10/05/2024 10:44:49	MG - POÇOS DE CALDAS - Rua Antônio Bertolan	Parada do Veículo		Alerta de Software	0	NÃO	-21,7797	-46,6312
	10/05/2024 10:44:49	MG - POÇOS DE CALDAS - Rua Antônio Bertolan	Ignição ligada		Status	0	NÃO	-21,7797	-46,6312
	10/05/2024 10:44:20	MG - POÇOS DE CALDAS - Rua Antônio Bertolan	Ignição ligada		Evento	0	NÃO	-21,7797	-46,6312
	10/05/2024 10:44:20	MG - POÇOS DE CALDAS - Rua Antônio Bertolan	Parada do Veículo		Alerta de Software	0	NÃO	-21,7797	-46,6312
	10/05/2024 10:42:54	MG - POÇOS DE CALDAS - Rua Antônio Bertolan	Parada do Veículo		Alerta de Software	0	NÃO	-21,7797	-46,6312
	10/05/2024 10:42:54	MG - POÇOS DE CALDAS - Rua Antônio Bertolan	Ignição desligada		Evento	0	NÃO	-21,7797	-46,6312
	10/05/2024 10:42:49	MG - POÇOS DE CALDAS - Rua Antônio Bertolan	Ignição ligada		Status	0	NÃO	-21,7797	-46,6312
	10/05/2024 10:42:49	MG - POÇOS DE CALDAS - Rua Antônio Bertolan	Parada do Veículo		Alerta de Software	0	NÃO	-21,7797	-46,6312
	10/05/2024 10:40:49	MG - POÇOS DE CALDAS - Próx. Avenida João Pinheiro	Ignição ligada		Status	5	NÃO	-21,7791	-46,6308
	10/05/2024 10:38:49	MG - POÇOS DE CALDAS - Rua Antônio Bertolan	Ignição ligada		Status	10	NÃO	-21,7823	-46,6302
	10/05/2024 10:36:49	MG - POÇOS DE CALDAS - Rua Antônio Bertolan	Ignição ligada		Status	11	NÃO	-21,7821	-46,6304
	10/05/2024 10:34:49	MG - POÇOS DE CALDAS - Próx. Rua Antônio Bertolan	Ignição ligada		Status	0	NÃO	-21,7817	-46,6308
	10/05/2024 10:34:49	MG - POÇOS DE CALDAS - Próx. Rua Antônio Bertolan	Parada do Veículo		Alerta de Software	0	NÃO	-21,7817	-46,6308
	10/05/2024 10:32:49	MG - POÇOS DE CALDAS - Avenida Ferrero	Ignição ligada		Status	33	NÃO	-21,7892	-46,6316

RELATÓRIO ANALÍTICO POR VEÍCULO

Período: 10/05/2024 00:00:00 à 17/05/2024 00:00:00

Identificador: DVN4H08 LUIZ SC R 450 2021

Placa: DVN4H08

- Legenda:**
-  Mensagens enviadas do Veículo (Veículo -> Central)
 -  Mensagens enviadas do Veículo (Controle de Jornada Cliente)
 -  Mensagens enviadas da Central (Central -> Veículo)



Sentido:	Data e Hora:	Localização:	Mensagem:	Modo Emergência	Tipo Mensagem:	Vel. (Km/h)	Log ?	Latitude	Longitude
	10/05/2024 10:30:49	MG - POÇOS DE CALDAS - Avenida Ferrero	Ignição ligada		Status	32	NÃO	-21,7884	-46,6318
	10/05/2024 10:28:49	MG - POÇOS DE CALDAS - Rua Antônio Bertolan	Ignição ligada		Status	26	NÃO	-21,7800	-46,6311
	10/05/2024 10:26:49	MG - POÇOS DE CALDAS - Próx. Rua Antônio Bertolan	Ignição ligada		Status	12	NÃO	-21,7798	-46,6311
	10/05/2024 10:25:41	MG - POÇOS DE CALDAS - Próx. Rua Antônio Bertolan	Ignição ligada		Evento	0	NÃO	-21,7804	-46,6309
	10/05/2024 10:25:41	MG - POÇOS DE CALDAS - Próx. Rua Antônio Bertolan	Parada do Veículo		Alerta de Software	0	NÃO	-21,7804	-46,6309
	10/05/2024 10:25:12	MG - POÇOS DE CALDAS - Próx. Rua Antônio Bertolan	Parada do Veículo		Alerta de Software	0	NÃO	-21,7804	-46,6309
	10/05/2024 10:25:12	MG - POÇOS DE CALDAS - Próx. Rua Antônio Bertolan	Porta do Carona aberta		Status	0	NÃO	-21,7804	-46,6309
	10/05/2024 10:25:12	MG - POÇOS DE CALDAS - Próx. Rua Antônio Bertolan	Porta do Motorista aberta		Evento	0	NÃO	-21,7804	-46,6309
	10/05/2024 10:24:49	MG - POÇOS DE CALDAS - Próx. Rua Antônio Bertolan	Porta do Carona aberta		Status	0	NÃO	-21,7804	-46,6309
	10/05/2024 10:24:49	MG - POÇOS DE CALDAS - Próx. Rua Antônio Bertolan	Parada do Veículo		Alerta de Software	0	NÃO	-21,7804	-46,6309
	10/05/2024 10:22:49	MG - POÇOS DE CALDAS - Próx. Rua Antônio Bertolan	Parada do Veículo		Alerta de Software	0	NÃO	-21,7804	-46,6309
	10/05/2024 10:22:49	MG - POÇOS DE CALDAS - Próx. Rua Antônio Bertolan	Porta do Carona aberta		Status	0	NÃO	-21,7804	-46,6309
	10/05/2024 10:20:49	MG - POÇOS DE CALDAS - Próx. Rua Antônio Bertolan	Porta do Carona aberta		Status	0	NÃO	-21,7804	-46,6309
	10/05/2024 10:20:49	MG - POÇOS DE CALDAS - Próx. Rua Antônio Bertolan	Parada do Veículo		Alerta de Software	0	NÃO	-21,7804	-46,6309
	10/05/2024 10:18:49	MG - POÇOS DE CALDAS - Próx. Rua Antônio Bertolan	Parada do Veículo		Alerta de Software	0	NÃO	-21,7804	-46,6309
	10/05/2024 10:18:49	MG - POÇOS DE CALDAS - Próx. Rua Antônio Bertolan	Porta do Carona aberta		Status	0	NÃO	-21,7804	-46,6309
	10/05/2024 10:16:49	MG - POÇOS DE CALDAS - Próx. Rua Antônio Bertolan	Porta do Carona aberta		Status	0	NÃO	-21,7804	-46,6309
	10/05/2024 10:16:49	MG - POÇOS DE CALDAS - Próx. Rua Antônio Bertolan	Parada do Veículo		Alerta de Software	0	NÃO	-21,7804	-46,6309
	10/05/2024 10:14:49	MG - POÇOS DE CALDAS - Próx. Rua Antônio Bertolan	Parada do Veículo		Alerta de Software	0	NÃO	-21,7804	-46,6309
	10/05/2024 10:14:49	MG - POÇOS DE CALDAS - Próx. Rua Antônio Bertolan	Porta do Carona aberta		Status	0	NÃO	-21,7804	-46,6309
	10/05/2024 10:12:49	MG - POÇOS DE CALDAS - Próx. Rua Antônio Bertolan	Porta do Carona aberta		Status	0	NÃO	-21,7804	-46,6309
	10/05/2024 10:12:49	MG - POÇOS DE CALDAS - Próx. Rua Antônio Bertolan	Parada do Veículo		Alerta de Software	0	NÃO	-21,7804	-46,6309
	10/05/2024 10:10:49	MG - POÇOS DE CALDAS - Próx. Rua Antônio Bertolan	Parada do Veículo		Alerta de Software	0	NÃO	-21,7804	-46,6309
	10/05/2024 10:10:49	MG - POÇOS DE CALDAS - Próx. Rua Antônio Bertolan	Porta do Carona aberta		Status	0	NÃO	-21,7804	-46,6309
	10/05/2024 10:08:49	MG - POÇOS DE CALDAS - Próx. Rua Antônio Bertolan	Porta do Carona aberta		Status	0	NÃO	-21,7804	-46,6309
	10/05/2024 10:08:49	MG - POÇOS DE CALDAS - Próx. Rua Antônio Bertolan	Parada do Veículo		Alerta de Software	0	NÃO	-21,7804	-46,6309
	10/05/2024 10:08:27	MG - POÇOS DE CALDAS - Próx. Rua Antônio Bertolan	Parada do Veículo		Alerta de Software	0	NÃO	-21,7804	-46,6309
	10/05/2024 10:08:27	MG - POÇOS DE CALDAS - Próx. Rua Antônio Bertolan	Porta do Carona aberta		Evento	0	NÃO	-21,7804	-46,6309
	10/05/2024 10:06:49	MG - POÇOS DE CALDAS - Próx. Rua Antônio Bertolan	Parada do Veículo		Alerta de Software	0	NÃO	-21,7804	-46,6309
	10/05/2024 10:04:49	MG - POÇOS DE CALDAS - Próx. Rua Antônio Bertolan	Porta do Motorista aberta		Status	0	NÃO	-21,7804	-46,6309
	10/05/2024 10:04:49	MG - POÇOS DE CALDAS - Próx. Rua Antônio Bertolan	Parada do Veículo		Alerta de Software	0	NÃO	-21,7804	-46,6309
	10/05/2024 10:04:36	MG - POÇOS DE CALDAS - Próx. Rua Antônio Bertolan	Parada do Veículo		Alerta de Software	0	NÃO	-21,7804	-46,6309
	10/05/2024 10:04:36	MG - POÇOS DE CALDAS - Próx. Rua Antônio Bertolan	Porta do Motorista aberta		Evento	0	NÃO	-21,7804	-46,6309
	10/05/2024 10:02:49	MG - POÇOS DE CALDAS - Próx. Rua Antônio Bertolan	Parada do Veículo		Alerta de Software	0	NÃO	-21,7804	-46,6309
	10/05/2024 10:02:49	MG - POÇOS DE CALDAS - Próx. Rua Antônio Bertolan	Entrada em Área de Controle 'SP+MG+Rio - Raio 400Km'		Alerta de Software	0	NÃO	-21,7804	-46,6309
	10/05/2024 10:01:03	MG - POÇOS DE CALDAS - Próx. Rua Antônio Bertolan	Parada do Veículo		Alerta de Software	0	NÃO	-21,7804	-46,6309
	10/05/2024 10:01:03	MG - POÇOS DE CALDAS - Próx. Rua Antônio Bertolan	Porta do Carona aberta		Evento	0	NÃO	-21,7804	-46,6309

RELATÓRIO ANALÍTICO POR VEÍCULO

Período: 10/05/2024 00:00:00 à 17/05/2024 00:00:00

Identificador: DVN4H08 LUIZ SC R 450 2021

Placa: DVN4H08

- Legenda:**
-  Mensagens enviadas do Veículo (Veículo -> Central)
 -  Mensagens enviadas do Veículo (Controle de Jornada Cliente)
 -  Mensagens enviadas da Central (Central -> Veículo)



Sentido:	Data e Hora:	Localização:	Mensagem:	Modo Emergência	Tipo Mensagem:	Vel. (Km/h)	Log ?	Latitude	Longitude
	10/05/2024 10:00:49	MG - POÇOS DE CALDAS - Próx. Rua Antônio Bertolan	Parada do Veículo		Alerta de Software	0	NÃO	-21,7804	-46,6309
	10/05/2024 09:58:49	MG - POÇOS DE CALDAS - Próx. Rua Antônio Bertolan	Parada do Veículo		Alerta de Software	0	NÃO	-21,7804	-46,6309
	10/05/2024 09:56:49	MG - POÇOS DE CALDAS - Próx. Rua Antônio Bertolan	Parada do Veículo		Alerta de Software	0	NÃO	-21,7804	-46,6309
	10/05/2024 09:54:49	MG - POÇOS DE CALDAS - Próx. Rua Antônio Bertolan	Parada do Veículo		Alerta de Software	0	NÃO	-21,7804	-46,6309
	10/05/2024 09:52:49	MG - POÇOS DE CALDAS - Próx. Rua Antônio Bertolan	Parada do Veículo		Alerta de Software	0	NÃO	-21,7804	-46,6309
	10/05/2024 09:52:04	MG - POÇOS DE CALDAS - Próx. Rua Antônio Bertolan	Ignição desligada		Evento	0	NÃO	-21,7804	-46,6309
	10/05/2024 09:52:04	MG - POÇOS DE CALDAS - Próx. Rua Antônio Bertolan	Parada do Veículo		Alerta de Software	0	NÃO	-21,7804	-46,6309
	10/05/2024 09:51:03	MG - POÇOS DE CALDAS - Próx. Rua Antônio Bertolan	Parada do Veículo		Alerta de Software	0	NÃO	-21,7804	-46,6309
	10/05/2024 09:51:03	MG - POÇOS DE CALDAS - Próx. Rua Antônio Bertolan	Ignição ligada		Status	0	NÃO	-21,7804	-46,6309
	10/05/2024 09:51:03	MG - POÇOS DE CALDAS - Próx. Rua Antônio Bertolan	Porta do Carona aberta		Evento	0	NÃO	-21,7804	-46,6309
	10/05/2024 09:50:49	MG - POÇOS DE CALDAS - Próx. Rua Antônio Bertolan	Ignição ligada		Status	0	NÃO	-21,7804	-46,6309
	10/05/2024 09:50:49	MG - POÇOS DE CALDAS - Próx. Rua Antônio Bertolan	Parada do Veículo		Alerta de Software	0	NÃO	-21,7804	-46,6309
	10/05/2024 09:50:43	MG - POÇOS DE CALDAS - Próx. Rua Antônio Bertolan	Parada do Veículo		Alerta de Software	0	NÃO	-21,7804	-46,6309
	10/05/2024 09:50:43	MG - POÇOS DE CALDAS - Próx. Rua Antônio Bertolan	Ignição ligada		Status	0	NÃO	-21,7804	-46,6309
	10/05/2024 09:50:43	MG - POÇOS DE CALDAS - Próx. Rua Antônio Bertolan	Porta do Carona aberta		Evento	0	NÃO	-21,7804	-46,6309
	10/05/2024 09:48:49	MG - POÇOS DE CALDAS - Próx. Rua Antônio Bertolan	Ignição ligada		Status	0	NÃO	-21,7804	-46,6309
	10/05/2024 09:48:49	MG - POÇOS DE CALDAS - Próx. Rua Antônio Bertolan	Parada do Veículo		Alerta de Software	0	NÃO	-21,7804	-46,6309
	10/05/2024 09:46:49	MG - POÇOS DE CALDAS - Próx. Rua Antônio Bertolan	Parada do Veículo		Alerta de Software	0	NÃO	-21,7804	-46,6309
	10/05/2024 09:46:49	MG - POÇOS DE CALDAS - Próx. Rua Antônio Bertolan	Entrada em Área de Controle 'SP+MG+Rio - Raio 400Km'		Alerta de Software	0	NÃO	-21,7804	-46,6309
	10/05/2024 09:46:49	MG - POÇOS DE CALDAS - Próx. Rua Antônio Bertolan	Ignição ligada		Status	0	NÃO	-21,7804	-46,6309
	10/05/2024 09:45:12	MG - POÇOS DE CALDAS - Próx. Rua Antônio Bertolan	Ignição ligada		Status	0	NÃO	-21,7804	-46,6309
	10/05/2024 09:45:12	MG - POÇOS DE CALDAS - Próx. Rua Antônio Bertolan	Porta do Carona aberta		Evento	0	NÃO	-21,7804	-46,6309
	10/05/2024 09:45:12	MG - POÇOS DE CALDAS - Próx. Rua Antônio Bertolan	Parada do Veículo		Alerta de Software	0	NÃO	-21,7804	-46,6309
	10/05/2024 09:45:12	MG - POÇOS DE CALDAS - Próx. Rua Antônio Bertolan	Entrada em Área de Controle 'SP+MG+Rio - Raio 400Km'		Alerta de Software	0	NÃO	-21,7804	-46,6309
	10/05/2024 09:44:49	MG - POÇOS DE CALDAS - Próx. Rua Antônio Bertolan	Parada do Veículo		Alerta de Software	0	NÃO	-21,7804	-46,6309
	10/05/2024 09:44:49	MG - POÇOS DE CALDAS - Próx. Rua Antônio Bertolan	Ignição ligada		Status	0	NÃO	-21,7804	-46,6309
	10/05/2024 09:42:49	MG - POÇOS DE CALDAS - Próx. Rua Antônio Bertolan	Ignição ligada		Status	0	NÃO	-21,7804	-46,6309
	10/05/2024 09:42:49	MG - POÇOS DE CALDAS - Próx. Rua Antônio Bertolan	Parada do Veículo		Alerta de Software	0	NÃO	-21,7804	-46,6309
	10/05/2024 09:40:49	MG - POÇOS DE CALDAS - Próx. Rua Antônio Bertolan	Parada do Veículo		Alerta de Software	0	NÃO	-21,7804	-46,6309
	10/05/2024 09:40:49	MG - POÇOS DE CALDAS - Próx. Rua Antônio Bertolan	Ignição ligada		Status	0	NÃO	-21,7804	-46,6309
	10/05/2024 09:39:00	MG - POÇOS DE CALDAS - Próx. Rua Antônio Bertolan	Ignição ligada		Status	0	NÃO	-21,7804	-46,6309
	10/05/2024 09:39:00	MG - POÇOS DE CALDAS - Próx. Rua Antônio Bertolan	Porta do Motorista aberta		Evento	0	NÃO	-21,7804	-46,6309
	10/05/2024 09:39:00	MG - POÇOS DE CALDAS - Próx. Rua Antônio Bertolan	Parada do Veículo		Alerta de Software	0	NÃO	-21,7804	-46,6309
	10/05/2024 09:38:49	MG - POÇOS DE CALDAS - Próx. Rua Antônio Bertolan	Ignição ligada		Status	0	NÃO	-21,7804	-46,6309
	10/05/2024 09:36:49	MG - POÇOS DE CALDAS - Próx. Rua Antônio Bertolan	Ignição ligada		Status	0	NÃO	-21,7804	-46,6309
	10/05/2024 09:36:49	MG - POÇOS DE CALDAS - Próx. Rua Antônio Bertolan	Parada do Veículo		Alerta de Software	0	NÃO	-21,7804	-46,6309
	10/05/2024 09:34:49	MG - POÇOS DE CALDAS - Próx. Rua Antônio Bertolan	Parada do Veículo		Alerta de Software	0	NÃO	-21,7804	-46,6309

RELATÓRIO ANALÍTICO POR VEÍCULO

Período: 10/05/2024 00:00:00 à 17/05/2024 00:00:00

Identificador: DVN4H08 LUIZ SC R 450 2021

Placa: DVN4H08

- Legenda:**
-  Mensagens enviadas do Veículo (Veículo -> Central)
 -  Mensagens enviadas do Veículo (Controle de Jornada Cliente)
 -  Mensagens enviadas da Central (Central -> Veículo)



Sentido:	Data e Hora:	Localização:	Mensagem:	Modo Emergência	Tipo Mensagem:	Vel. (Km/h)	Log ?	Latitude	Longitude
	10/05/2024 09:34:49	MG - POÇOS DE CALDAS - Próx. Rua Antônio Bertolan	Ignição ligada		Status	0	NÃO	-21,7804	-46,6309
	10/05/2024 09:33:25	MG - POÇOS DE CALDAS - Próx. Rua Antônio Bertolan	Porta do Motorista aberta		Status	0	NÃO	-21,7804	-46,6309
	10/05/2024 09:33:25	MG - POÇOS DE CALDAS - Próx. Rua Antônio Bertolan	Ignição ligada		Evento	0	NÃO	-21,7804	-46,6309
	10/05/2024 09:33:25	MG - POÇOS DE CALDAS - Próx. Rua Antônio Bertolan	Parada do Veículo		Alerta de Software	0	NÃO	-21,7804	-46,6309
	10/05/2024 09:33:08	MG - POÇOS DE CALDAS - Próx. Rua Antônio Bertolan	Parada do Veículo		Alerta de Software	0	NÃO	-21,7804	-46,6309
	10/05/2024 09:33:08	MG - POÇOS DE CALDAS - Próx. Rua Antônio Bertolan	Porta do Motorista aberta		Evento	0	NÃO	-21,7804	-46,6309
	10/05/2024 09:32:49	MG - POÇOS DE CALDAS - Próx. Rua Antônio Bertolan	Parada do Veículo		Alerta de Software	0	NÃO	-21,7804	-46,6309
	10/05/2024 09:30:49	MG - POÇOS DE CALDAS - Próx. Rua Antônio Bertolan	Parada do Veículo		Alerta de Software	0	NÃO	-21,7804	-46,6309
	10/05/2024 09:28:49	MG - POÇOS DE CALDAS - Próx. Rua Antônio Bertolan	Parada do Veículo		Alerta de Software	0	NÃO	-21,7804	-46,6309
	10/05/2024 09:26:49	MG - POÇOS DE CALDAS - Próx. Rua Antônio Bertolan	Parada do Veículo		Alerta de Software	0	NÃO	-21,7804	-46,6309
	10/05/2024 09:24:49	MG - POÇOS DE CALDAS - Próx. Rua Antônio Bertolan	Parada do Veículo		Alerta de Software	0	NÃO	-21,7804	-46,6309
	10/05/2024 09:24:49	MG - POÇOS DE CALDAS - Próx. Rua Antônio Bertolan	Entrada em Área de Controle 'SP+MG+Rio - Raio 400Km'		Alerta de Software	0	NÃO	-21,7804	-46,6309
	10/05/2024 09:22:49	MG - POÇOS DE CALDAS - Próx. Rua Antônio Bertolan	Parada do Veículo		Alerta de Software	0	NÃO	-21,7804	-46,6309
	10/05/2024 09:20:49	MG - POÇOS DE CALDAS - Próx. Rua Antônio Bertolan	Parada do Veículo		Alerta de Software	0	NÃO	-21,7804	-46,6309
	10/05/2024 09:18:49	MG - POÇOS DE CALDAS - Próx. Rua Antônio Bertolan	Parada do Veículo		Alerta de Software	0	NÃO	-21,7804	-46,6309
	10/05/2024 09:16:49	MG - POÇOS DE CALDAS - Próx. Rua Antônio Bertolan	Parada do Veículo		Alerta de Software	0	NÃO	-21,7804	-46,6309
	10/05/2024 09:14:49	MG - POÇOS DE CALDAS - Próx. Rua Antônio Bertolan	Parada do Veículo		Alerta de Software	0	NÃO	-21,7804	-46,6309
	10/05/2024 09:12:49	MG - POÇOS DE CALDAS - Próx. Rua Antônio Bertolan	Porta do Carona aberta		Status	0	NÃO	-21,7804	-46,6309
	10/05/2024 09:12:49	MG - POÇOS DE CALDAS - Próx. Rua Antônio Bertolan	Parada do Veículo		Alerta de Software	0	NÃO	-21,7804	-46,6309
	10/05/2024 09:12:48	MG - POÇOS DE CALDAS - Próx. Rua Antônio Bertolan	Porta do Carona aberta		Evento	0	NÃO	-21,7804	-46,6309
	10/05/2024 09:11:04	MG - POÇOS DE CALDAS - Próx. Rua Antônio Bertolan	Parada do Veículo		Alerta de Software	0	NÃO	-21,7804	-46,6309
	10/05/2024 09:11:04	MG - POÇOS DE CALDAS - Próx. Rua Antônio Bertolan	Porta do Motorista aberta		Evento	0	NÃO	-21,7804	-46,6309
	10/05/2024 09:10:49	MG - POÇOS DE CALDAS - Próx. Rua Antônio Bertolan	Parada do Veículo		Alerta de Software	0	NÃO	-21,7804	-46,6309
	10/05/2024 09:08:49	MG - POÇOS DE CALDAS - Próx. Rua Antônio Bertolan	Parada do Veículo		Alerta de Software	0	NÃO	-21,7804	-46,6309
	10/05/2024 09:06:49	MG - POÇOS DE CALDAS - Próx. Rua Antônio Bertolan	Parada do Veículo		Alerta de Software	0	NÃO	-21,7804	-46,6309
	10/05/2024 09:06:27	MG - POÇOS DE CALDAS - Próx. Rua Antônio Bertolan	Porta do Motorista aberta		Status	0	NÃO	-21,7804	-46,6309
	10/05/2024 09:06:27	MG - POÇOS DE CALDAS - Próx. Rua Antônio Bertolan	Ignição desligada		Evento	0	NÃO	-21,7804	-46,6309
	10/05/2024 09:06:27	MG - POÇOS DE CALDAS - Próx. Rua Antônio Bertolan	Parada do Veículo		Alerta de Software	0	NÃO	-21,7804	-46,6309
	10/05/2024 09:06:27	MG - POÇOS DE CALDAS - Próx. Rua Antônio Bertolan	Entrada em Área de Controle 'SP+MG+Rio - Raio 400Km'		Alerta de Software	0	NÃO	-21,7804	-46,6309
	10/05/2024 09:06:11	MG - POÇOS DE CALDAS - Próx. Rua Antônio Bertolan	Parada do Veículo		Alerta de Software	0	NÃO	-21,7804	-46,6309
	10/05/2024 09:06:11	MG - POÇOS DE CALDAS - Próx. Rua Antônio Bertolan	Porta do Motorista aberta		Evento	0	NÃO	-21,7804	-46,6309
	10/05/2024 09:06:11	MG - POÇOS DE CALDAS - Próx. Rua Antônio Bertolan	Ignição ligada		Status	0	NÃO	-21,7804	-46,6309
	10/05/2024 09:05:28	MG - POÇOS DE CALDAS - Próx. Rua Antônio Bertolan	Ignição ligada		Status	0	NÃO	-21,7804	-46,6309
	10/05/2024 09:05:28	MG - POÇOS DE CALDAS - Próx. Rua Antônio Bertolan	Porta do Carona aberta		Evento	0	NÃO	-21,7804	-46,6309
	10/05/2024 09:05:28	MG - POÇOS DE CALDAS - Próx. Rua Antônio Bertolan	Parada do Veículo		Alerta de Software	0	NÃO	-21,7804	-46,6309
	10/05/2024 09:04:49	MG - POÇOS DE CALDAS - Próx. Rua Antônio Bertolan	Parada do Veículo		Alerta de Software	0	NÃO	-21,7804	-46,6309
	10/05/2024 09:04:49	MG - POÇOS DE CALDAS - Próx. Rua Antônio Bertolan	Ignição ligada		Status	0	NÃO	-21,7804	-46,6309

RELATÓRIO ANALÍTICO POR VEÍCULO


Período: 10/05/2024 00:00:00 à 17/05/2024 00:00:00

Identificador: DVN4H08 LUIZ SC R 450 2021

Placa: DVN4H08

- Legenda:**
-  Mensagens enviadas do Veículo (Veículo -> Central)
 -  Mensagens enviadas do Veículo (Controle de Jornada Cliente)
 -  Mensagens enviadas da Central (Central -> Veículo)



Sentido:	Data e Hora:	Localização:	Mensagem:	Modo Emergência	Tipo Mensagem:	Vel. (Km/h)	Log ?	Latitude	Longitude
	10/05/2024 09:03:28	MG - POÇOS DE CALDAS - Próx. Rua Antônio Bertolan	Ignição ligada		Status	0	NÃO	-21,7804	-46,6309
	10/05/2024 09:03:28	MG - POÇOS DE CALDAS - Próx. Rua Antônio Bertolan	Porta do Motorista aberta		Evento	0	NÃO	-21,7804	-46,6309
	10/05/2024 09:03:28	MG - POÇOS DE CALDAS - Próx. Rua Antônio Bertolan	Parada do Veículo		Alerta de Software	0	NÃO	-21,7804	-46,6309
	10/05/2024 09:03:28	MG - POÇOS DE CALDAS - Próx. Rua Antônio Bertolan	Entrada em Área de Controle 'SP+MG+Rio - Raio 400Km'		Alerta de Software	0	NÃO	-21,7804	-46,6309
	10/05/2024 09:02:49	MG - POÇOS DE CALDAS - Próx. Rua Antônio Bertolan	Parada do Veículo		Alerta de Software	0	NÃO	-21,7804	-46,6309
	10/05/2024 09:02:49	MG - POÇOS DE CALDAS - Próx. Rua Antônio Bertolan	Ignição ligada		Status	0	NÃO	-21,7804	-46,6309
	10/05/2024 09:00:49	MG - POÇOS DE CALDAS - Próx. Rua Antônio Bertolan	Ignição ligada		Status	0	NÃO	-21,7804	-46,6309
	10/05/2024 09:00:49	MG - POÇOS DE CALDAS - Próx. Rua Antônio Bertolan	Parada do Veículo		Alerta de Software	0	NÃO	-21,7804	-46,6309
	10/05/2024 08:58:49	MG - POÇOS DE CALDAS - Próx. Rua Antônio Bertolan	Parada do Veículo		Alerta de Software	0	NÃO	-21,7804	-46,6309
	10/05/2024 08:58:49	MG - POÇOS DE CALDAS - Próx. Rua Antônio Bertolan	Ignição ligada		Status	0	NÃO	-21,7804	-46,6309
	10/05/2024 08:56:49	MG - POÇOS DE CALDAS - Próx. Rua Antônio Bertolan	Ignição ligada		Status	0	NÃO	-21,7804	-46,6309
	10/05/2024 08:56:49	MG - POÇOS DE CALDAS - Próx. Rua Antônio Bertolan	Parada do Veículo		Alerta de Software	0	NÃO	-21,7804	-46,6309
	10/05/2024 08:56:49	MG - POÇOS DE CALDAS - Próx. Rua Antônio Bertolan	Entrada em Área de Controle 'SP+MG+Rio - Raio 400Km'		Alerta de Software	0	NÃO	-21,7804	-46,6309
	10/05/2024 08:55:56	MG - POÇOS DE CALDAS - Próx. Rua Antônio Bertolan	Parada do Veículo		Alerta de Software	0	NÃO	-21,7804	-46,6309
	10/05/2024 08:55:56	MG - POÇOS DE CALDAS - Próx. Rua Antônio Bertolan	Ignição ligada		Status	0	NÃO	-21,7804	-46,6309
	10/05/2024 08:55:56	MG - POÇOS DE CALDAS - Próx. Rua Antônio Bertolan	Porta do Carona aberta		Evento	0	NÃO	-21,7804	-46,6309
	10/05/2024 08:54:49	MG - POÇOS DE CALDAS - Próx. Rua Antônio Bertolan	Ignição ligada		Status	0	NÃO	-21,7804	-46,6309
	10/05/2024 08:54:49	MG - POÇOS DE CALDAS - Próx. Rua Antônio Bertolan	Parada do Veículo		Alerta de Software	0	NÃO	-21,7804	-46,6309
	10/05/2024 08:52:49	MG - POÇOS DE CALDAS - Próx. Rua Antônio Bertolan	Parada do Veículo		Alerta de Software	0	NÃO	-21,7804	-46,6309
	10/05/2024 08:52:49	MG - POÇOS DE CALDAS - Próx. Rua Antônio Bertolan	Ignição ligada		Status	0	NÃO	-21,7804	-46,6309
	10/05/2024 08:50:49	MG - POÇOS DE CALDAS - Próx. Rua Antônio Bertolan	Ignição ligada		Status	0	NÃO	-21,7804	-46,6309
	10/05/2024 08:50:49	MG - POÇOS DE CALDAS - Próx. Rua Antônio Bertolan	Parada do Veículo		Alerta de Software	0	NÃO	-21,7804	-46,6309
	10/05/2024 08:48:49	MG - POÇOS DE CALDAS - Próx. Rua Antônio Bertolan	Parada do Veículo		Alerta de Software	0	NÃO	-21,7804	-46,6309
	10/05/2024 08:48:49	MG - POÇOS DE CALDAS - Próx. Rua Antônio Bertolan	Ignição ligada		Status	0	NÃO	-21,7804	-46,6309
	10/05/2024 08:46:49	MG - POÇOS DE CALDAS - Próx. Rua Antônio Bertolan	Ignição ligada		Status	0	NÃO	-21,7804	-46,6309
	10/05/2024 08:46:49	MG - POÇOS DE CALDAS - Próx. Rua Antônio Bertolan	Parada do Veículo		Alerta de Software	0	NÃO	-21,7804	-46,6309
	10/05/2024 08:44:49	MG - POÇOS DE CALDAS - Próx. Rua Antônio Bertolan	Parada do Veículo		Alerta de Software	0	NÃO	-21,7804	-46,6309
	10/05/2024 08:44:49	MG - POÇOS DE CALDAS - Próx. Rua Antônio Bertolan	Ignição ligada		Status	0	NÃO	-21,7804	-46,6309
	10/05/2024 08:43:04	MG - POÇOS DE CALDAS - Próx. Rua Antônio Bertolan	Ignição ligada		Status	0	NÃO	-21,7804	-46,6309
	10/05/2024 08:43:04	MG - POÇOS DE CALDAS - Próx. Rua Antônio Bertolan	Porta do Carona aberta		Evento	0	NÃO	-21,7804	-46,6309
	10/05/2024 08:43:04	MG - POÇOS DE CALDAS - Próx. Rua Antônio Bertolan	Parada do Veículo		Alerta de Software	0	NÃO	-21,7804	-46,6309
	10/05/2024 08:42:49	MG - POÇOS DE CALDAS - Próx. Rua Antônio Bertolan	Parada do Veículo		Alerta de Software	0	NÃO	-21,7804	-46,6309
	10/05/2024 08:42:49	MG - POÇOS DE CALDAS - Próx. Rua Antônio Bertolan	Ignição ligada		Status	0	NÃO	-21,7804	-46,6309
	10/05/2024 08:40:49	MG - POÇOS DE CALDAS - Próx. Rua Antônio Bertolan	Porta do Motorista aberta		Status	0	NÃO	-21,7804	-46,6309
	10/05/2024 08:40:49	MG - POÇOS DE CALDAS - Próx. Rua Antônio Bertolan	Ignição ligada		Status	0	NÃO	-21,7804	-46,6309
	10/05/2024 08:40:49	MG - POÇOS DE CALDAS - Próx. Rua Antônio Bertolan	Parada do Veículo		Alerta de Software	0	NÃO	-21,7804	-46,6309
	10/05/2024 08:40:41	MG - POÇOS DE CALDAS - Próx. Rua Antônio Bertolan	Ignição ligada		Status	0	NÃO	-21,7804	-46,6309

RELATÓRIO ANALÍTICO POR VEÍCULO




Período: 10/05/2024 00:00:00 à 17/05/2024 00:00:00

Identificador: DVN4H08 LUIZ SC R 450 2021

Placa: DVN4H08

- Legenda:**
-  Mensagens enviadas do Veículo (Veículo -> Central)
 -  Mensagens enviadas do Veículo (Controle de Jornada Cliente)
 -  Mensagens enviadas da Central (Central -> Veículo)






Sentido:	Data e Hora:	Localização:	Mensagem:	Modo Emergência	Tipo Mensagem:	Vel. (Km/h)	Log ?	Latitude	Longitude
	10/05/2024 08:40:41	MG - POÇOS DE CALDAS - Próx. Rua Antônio Bertolan	Porta do Motorista aberta		Evento	0	NÃO	-21,7804	-46,6309
	10/05/2024 08:38:49	MG - POÇOS DE CALDAS - Próx. Rua Antônio Bertolan	Porta do Motorista aberta		Status	0	NÃO	-21,7804	-46,6309
	10/05/2024 08:38:49	MG - POÇOS DE CALDAS - Próx. Rua Antônio Bertolan	Ignição ligada		Status	0	NÃO	-21,7804	-46,6309
	10/05/2024 08:38:49	MG - POÇOS DE CALDAS - Próx. Rua Antônio Bertolan	Parada do Veículo		Alerta de Software	0	NÃO	-21,7804	-46,6309
	10/05/2024 08:36:49	MG - POÇOS DE CALDAS - Próx. Rua Antônio Bertolan	Parada do Veículo		Alerta de Software	0	NÃO	-21,7804	-46,6309
	10/05/2024 08:36:49	MG - POÇOS DE CALDAS - Próx. Rua Antônio Bertolan	Ignição ligada		Status	0	NÃO	-21,7804	-46,6309
	10/05/2024 08:36:49	MG - POÇOS DE CALDAS - Próx. Rua Antônio Bertolan	Porta do Motorista aberta		Status	0	NÃO	-21,7804	-46,6309
	10/05/2024 08:36:22	MG - POÇOS DE CALDAS - Próx. Rua Antônio Bertolan	Porta do Motorista aberta		Status	0	NÃO	-21,7803	-46,6309
	10/05/2024 08:36:22	MG - POÇOS DE CALDAS - Próx. Rua Antônio Bertolan	Ignição ligada		Evento	0	NÃO	-21,7803	-46,6309
	10/05/2024 08:36:22	MG - POÇOS DE CALDAS - Próx. Rua Antônio Bertolan	Parada do Veículo		Alerta de Software	0	NÃO	-21,7803	-46,6309
	10/05/2024 08:36:22	MG - POÇOS DE CALDAS - Próx. Rua Antônio Bertolan	Entrada em Área de Controle 'SP+MG+Rio - Raio 400Km'		Alerta de Software	0	NÃO	-21,7803	-46,6309
	10/05/2024 08:36:05	MG - POÇOS DE CALDAS - Próx. Rua Antônio Bertolan	Parada do Veículo		Alerta de Software	0	NÃO	-21,7803	-46,6309
	10/05/2024 08:36:05	MG - POÇOS DE CALDAS - Próx. Rua Antônio Bertolan	Porta do Motorista aberta		Evento	0	NÃO	-21,7803	-46,6309
	10/05/2024 08:34:49	MG - POÇOS DE CALDAS - Próx. Rua Antônio Bertolan	Parada do Veículo		Alerta de Software	0	NÃO	-21,7803	-46,6309
	10/05/2024 08:33:03	MG - POÇOS DE CALDAS - Próx. Rua Antônio Bertolan	Parada do Veículo		Alerta de Software	0	NÃO	-21,7803	-46,6309
	10/05/2024 08:33:03	MG - POÇOS DE CALDAS - Próx. Rua Antônio Bertolan	Porta do Motorista aberta		Evento	0	NÃO	-21,7803	-46,6309
	10/05/2024 08:32:49	MG - POÇOS DE CALDAS - Próx. Rua Antônio Bertolan	Parada do Veículo		Alerta de Software	0	NÃO	-21,7803	-46,6309
	10/05/2024 08:30:49	MG - POÇOS DE CALDAS - Próx. Rua Antônio Bertolan	Parada do Veículo		Alerta de Software	0	NÃO	-21,7803	-46,6309
	10/05/2024 08:28:49	MG - POÇOS DE CALDAS - Próx. Rua Antônio Bertolan	Parada do Veículo		Alerta de Software	0	NÃO	-21,7803	-46,6309
	10/05/2024 08:28:49	MG - POÇOS DE CALDAS - Próx. Rua Antônio Bertolan	Entrada em Área de Controle 'SP+MG+Rio - Raio 400Km'		Alerta de Software	0	NÃO	-21,7803	-46,6309
	10/05/2024 08:26:49	MG - POÇOS DE CALDAS - Próx. Rua Antônio Bertolan	Parada do Veículo		Alerta de Software	0	NÃO	-21,7803	-46,6309
	10/05/2024 08:24:49	MG - POÇOS DE CALDAS - Próx. Rua Antônio Bertolan	Parada do Veículo		Alerta de Software	0	NÃO	-21,7803	-46,6309
	10/05/2024 08:22:49	MG - POÇOS DE CALDAS - Próx. Rua Antônio Bertolan	Parada do Veículo		Alerta de Software	0	NÃO	-21,7803	-46,6309
	10/05/2024 08:22:49	MG - POÇOS DE CALDAS - Próx. Rua Antônio Bertolan	Entrada em Área de Controle 'SP+MG+Rio - Raio 400Km'		Alerta de Software	0	NÃO	-21,7803	-46,6309
	10/05/2024 08:22:05	MG - POÇOS DE CALDAS - Próx. Rua Antônio Bertolan	Parada do Veículo		Alerta de Software	0	NÃO	-21,7803	-46,6309
	10/05/2024 08:22:05	MG - POÇOS DE CALDAS - Próx. Rua Antônio Bertolan	Porta do Motorista aberta		Evento	0	NÃO	-21,7803	-46,6309
	10/05/2024 08:20:49	MG - POÇOS DE CALDAS - Próx. Rua Antônio Bertolan	Parada do Veículo		Alerta de Software	0	NÃO	-21,7803	-46,6309
	10/05/2024 08:20:49	MG - POÇOS DE CALDAS - Próx. Rua Antônio Bertolan	Entrada em Área de Controle 'SP+MG+Rio - Raio 400Km'		Alerta de Software	0	NÃO	-21,7803	-46,6309
	10/05/2024 08:18:49	MG - POÇOS DE CALDAS - Próx. Rua Antônio Bertolan	Parada do Veículo		Alerta de Software	0	NÃO	-21,7803	-46,6309
	10/05/2024 08:16:49	MG - POÇOS DE CALDAS - Próx. Rua Antônio Bertolan	Parada do Veículo		Alerta de Software	0	NÃO	-21,7803	-46,6309
	10/05/2024 08:14:49	MG - POÇOS DE CALDAS - Próx. Rua Antônio Bertolan	Parada do Veículo		Alerta de Software	0	NÃO	-21,7803	-46,6309
	10/05/2024 08:14:49	MG - POÇOS DE CALDAS - Próx. Rua Antônio Bertolan	Entrada em Área de Controle 'SP+MG+Rio - Raio 400Km'		Alerta de Software	0	NÃO	-21,7803	-46,6309
	10/05/2024 08:12:49	MG - POÇOS DE CALDAS - Próx. Rua Antônio Bertolan	Parada do Veículo		Alerta de Software	0	NÃO	-21,7803	-46,6309
	10/05/2024 08:12:49	MG - POÇOS DE CALDAS - Próx. Rua Antônio Bertolan	Entrada em Área de Controle 'SP+MG+Rio - Raio 400Km'		Alerta de Software	0	NÃO	-21,7803	-46,6309
	10/05/2024 08:12:42	MG - POÇOS DE CALDAS - Próx. Rua Antônio Bertolan	Ignição desligada		Evento	0	NÃO	-21,7803	-46,6309
	10/05/2024 08:10:49	MG - POÇOS DE CALDAS - Rua Antônio Bertolan	Entrada em Área de Controle 'SP+MG+Rio - Raio 400Km'		Alerta de Software	6	NÃO	-21,7806	-46,6309
	10/05/2024 08:10:49	MG - POÇOS DE CALDAS - Rua Antônio Bertolan	Ignição ligada		Status	6	NÃO	-21,7806	-46,6309

RELATÓRIO ANALÍTICO POR VEÍCULO

Período: 10/05/2024 00:00:00 à 17/05/2024 00:00:00

Identificador: DVN4H08 LUIZ SC R 450 2021

Placa: DVN4H08

- Legenda:**
-  Mensagens enviadas do Veículo (Veículo -> Central)
 -  Mensagens enviadas do Veículo (Controle de Jornada Cliente)
 -  Mensagens enviadas da Central (Central -> Veículo)






Sentido:	Data e Hora:	Localização:	Mensagem:	Modo Emergência	Tipo Mensagem:	Vel. (Km/h)	Log ?	Latitude	Longitude
	10/05/2024 08:08:49	MG - POÇOS DE CALDAS - Próx. Rua Antônio Bertolan	Ignição ligada		Status	0	NÃO	-21,7817	-46,6307
	10/05/2024 08:08:49	MG - POÇOS DE CALDAS - Próx. Rua Antônio Bertolan	Parada do Veículo		Alerta de Software	0	NÃO	-21,7817	-46,6307
	10/05/2024 08:06:49	MG - POÇOS DE CALDAS - Próx. Rua Antônio Bertolan	Parada do Veículo		Alerta de Software	0	NÃO	-21,7817	-46,6307
	10/05/2024 08:06:49	MG - POÇOS DE CALDAS - Próx. Rua Antônio Bertolan	Entrada em Área de Controle 'SP+MG+Rio - Raio 400Km'		Alerta de Software	0	NÃO	-21,7817	-46,6307
	10/05/2024 08:06:49	MG - POÇOS DE CALDAS - Próx. Rua Antônio Bertolan	Ignição ligada		Status	0	NÃO	-21,7817	-46,6307
	10/05/2024 08:04:49	MG - POÇOS DE CALDAS - Próx. Rua Antônio Bertolan	Ignição ligada		Status	0	NÃO	-21,7817	-46,6307
	10/05/2024 08:04:49	MG - POÇOS DE CALDAS - Próx. Rua Antônio Bertolan	Parada do Veículo		Alerta de Software	0	NÃO	-21,7817	-46,6307
	10/05/2024 08:04:49	MG - POÇOS DE CALDAS - Próx. Rua Antônio Bertolan	Entrada em Área de Controle 'SP+MG+Rio - Raio 400Km'		Alerta de Software	0	NÃO	-21,7817	-46,6307
	10/05/2024 08:02:49	MG - POÇOS DE CALDAS - Próx. Rua Antônio Bertolan	Parada do Veículo		Alerta de Software	0	NÃO	-21,7817	-46,6307
	10/05/2024 08:02:49	MG - POÇOS DE CALDAS - Próx. Rua Antônio Bertolan	Entrada em Área de Controle 'SP+MG+Rio - Raio 400Km'		Alerta de Software	0	NÃO	-21,7817	-46,6307
	10/05/2024 08:02:49	MG - POÇOS DE CALDAS - Próx. Rua Antônio Bertolan	Ignição ligada		Status	0	NÃO	-21,7817	-46,6307
	10/05/2024 08:00:49	MG - POÇOS DE CALDAS - Próx. Rua Antônio Bertolan	Ignição ligada		Status	0	NÃO	-21,7817	-46,6307
	10/05/2024 08:00:49	MG - POÇOS DE CALDAS - Próx. Rua Antônio Bertolan	Parada do Veículo		Alerta de Software	0	NÃO	-21,7817	-46,6307
	10/05/2024 08:00:49	MG - POÇOS DE CALDAS - Próx. Rua Antônio Bertolan	Entrada em Área de Controle 'SP+MG+Rio - Raio 400Km'		Alerta de Software	0	NÃO	-21,7817	-46,6307
	10/05/2024 07:59:26	MG - POÇOS DE CALDAS - Próx. Rua Antônio Bertolan	Parada do Veículo		Alerta de Software	0	NÃO	-21,7817	-46,6307
	10/05/2024 07:59:26	MG - POÇOS DE CALDAS - Próx. Rua Antônio Bertolan	Entrada em Área de Controle 'SP+MG+Rio - Raio 400Km'		Alerta de Software	0	NÃO	-21,7817	-46,6307
	10/05/2024 07:59:26	MG - POÇOS DE CALDAS - Próx. Rua Antônio Bertolan	Ignição ligada		Evento	0	NÃO	-21,7817	-46,6307
	10/05/2024 07:58:49	MG - POÇOS DE CALDAS - Próx. Rua Antônio Bertolan	Porta do Motorista aberta		Status	0	NÃO	-21,7817	-46,6307
	10/05/2024 07:58:49	MG - POÇOS DE CALDAS - Próx. Rua Antônio Bertolan	Parada do Veículo		Alerta de Software	0	NÃO	-21,7817	-46,6307
	10/05/2024 07:58:31	MG - POÇOS DE CALDAS - Próx. Rua Antônio Bertolan	Parada do Veículo		Alerta de Software	0	NÃO	-21,7817	-46,6307
	10/05/2024 07:58:31	MG - POÇOS DE CALDAS - Próx. Rua Antônio Bertolan	Porta do Motorista aberta		Evento	0	NÃO	-21,7817	-46,6307
	10/05/2024 07:56:49	MG - POÇOS DE CALDAS - Próx. Rua Antônio Bertolan	Parada do Veículo		Alerta de Software	0	NÃO	-21,7817	-46,6307
	10/05/2024 07:54:49	MG - POÇOS DE CALDAS - Próx. Rua Antônio Bertolan	Parada do Veículo		Alerta de Software	0	NÃO	-21,7817	-46,6307
	10/05/2024 07:54:49	MG - POÇOS DE CALDAS - Próx. Rua Antônio Bertolan	Entrada em Área de Controle 'SP+MG+Rio - Raio 400Km'		Alerta de Software	0	NÃO	-21,7817	-46,6307
	10/05/2024 07:52:49	MG - POÇOS DE CALDAS - Próx. Rua Antônio Bertolan	Parada do Veículo		Alerta de Software	0	NÃO	-21,7817	-46,6307
	10/05/2024 07:52:49	MG - POÇOS DE CALDAS - Próx. Rua Antônio Bertolan	Entrada em Área de Controle 'SP+MG+Rio - Raio 400Km'		Alerta de Software	0	NÃO	-21,7817	-46,6307
	10/05/2024 07:50:49	MG - POÇOS DE CALDAS - Próx. Rua Antônio Bertolan	Parada do Veículo		Alerta de Software	0	NÃO	-21,7817	-46,6307
	10/05/2024 07:50:49	MG - POÇOS DE CALDAS - Próx. Rua Antônio Bertolan	Entrada em Área de Controle 'SP+MG+Rio - Raio 400Km'		Alerta de Software	0	NÃO	-21,7817	-46,6307
	10/05/2024 07:48:49	MG - POÇOS DE CALDAS - Próx. Rua Antônio Bertolan	Parada do Veículo		Alerta de Software	0	NÃO	-21,7817	-46,6307
	10/05/2024 07:46:49	MG - POÇOS DE CALDAS - Próx. Rua Antônio Bertolan	Parada do Veículo		Alerta de Software	0	NÃO	-21,7817	-46,6307
	10/05/2024 07:44:49	MG - POÇOS DE CALDAS - Próx. Rua Antônio Bertolan	Parada do Veículo		Alerta de Software	0	NÃO	-21,7817	-46,6307
	10/05/2024 07:44:49	MG - POÇOS DE CALDAS - Próx. Rua Antônio Bertolan	Entrada em Área de Controle 'SP+MG+Rio - Raio 400Km'		Alerta de Software	0	NÃO	-21,7817	-46,6307
	10/05/2024 07:42:49	MG - POÇOS DE CALDAS - Próx. Rua Antônio Bertolan	Parada do Veículo		Alerta de Software	0	NÃO	-21,7817	-46,6307
	10/05/2024 07:40:49	MG - POÇOS DE CALDAS - Próx. Rua Antônio Bertolan	Parada do Veículo		Alerta de Software	0	NÃO	-21,7817	-46,6307
	10/05/2024 07:38:49	MG - POÇOS DE CALDAS - Próx. Rua Antônio Bertolan	Parada do Veículo		Alerta de Software	0	NÃO	-21,7817	-46,6307
	10/05/2024 07:36:49	MG - POÇOS DE CALDAS - Próx. Rua Antônio Bertolan	Parada do Veículo		Alerta de Software	0	NÃO	-21,7817	-46,6307
	10/05/2024 07:36:49	MG - POÇOS DE CALDAS - Próx. Rua Antônio Bertolan	Entrada em Área de Controle 'SP+MG+Rio - Raio 400Km'		Alerta de Software	0	NÃO	-21,7817	-46,6307

RELATÓRIO ANALÍTICO POR VEÍCULO


Período: 10/05/2024 00:00:00 à 17/05/2024 00:00:00

Identificador: DVN4H08 LUIZ SC R 450 2021

Placa: DVN4H08

- Legenda:**
-  Mensagens enviadas do Veículo (Veículo -> Central)
 -  Mensagens enviadas do Veículo (Controle de Jornada Cliente)
 -  Mensagens enviadas da Central (Central -> Veículo)



Sentido:	Data e Hora:	Localização:	Mensagem:	Modo Emergência	Tipo Mensagem:	Vel. (Km/h)	Log ?	Latitude	Longitude
	10/05/2024 07:34:49	MG - POÇOS DE CALDAS - Próx. Rua Antônio Bertolan	Parada do Veículo		Alerta de Software	0	NÃO	-21,7817	-46,6307
	10/05/2024 07:32:49	MG - POÇOS DE CALDAS - Próx. Rua Antônio Bertolan	Parada do Veículo		Alerta de Software	0	NÃO	-21,7817	-46,6307
	10/05/2024 07:32:36	MG - POÇOS DE CALDAS - Próx. Rua Antônio Bertolan	Porta do Motorista aberta		Evento	0	NÃO	-21,7817	-46,6307
	10/05/2024 07:31:27	MG - POÇOS DE CALDAS - Próx. Rua Antônio Bertolan	Parada do Veículo		Alerta de Software	0	NÃO	-21,7817	-46,6307
	10/05/2024 07:31:27	MG - POÇOS DE CALDAS - Próx. Rua Antônio Bertolan	Porta do Motorista aberta		Evento	0	NÃO	-21,7817	-46,6307
	10/05/2024 07:30:49	MG - POÇOS DE CALDAS - Próx. Rua Antônio Bertolan	Parada do Veículo		Alerta de Software	0	NÃO	-21,7817	-46,6307
	10/05/2024 07:28:49	MG - POÇOS DE CALDAS - Próx. Rua Antônio Bertolan	Parada do Veículo		Alerta de Software	0	NÃO	-21,7817	-46,6307
	10/05/2024 07:26:49	MG - POÇOS DE CALDAS - Próx. Rua Antônio Bertolan	Parada do Veículo		Alerta de Software	0	NÃO	-21,7817	-46,6307
	10/05/2024 07:24:49	MG - POÇOS DE CALDAS - Próx. Rua Antônio Bertolan	Parada do Veículo		Alerta de Software	0	NÃO	-21,7817	-46,6307
	10/05/2024 07:22:49	MG - POÇOS DE CALDAS - Próx. Rua Antônio Bertolan	Parada do Veículo		Alerta de Software	0	NÃO	-21,7817	-46,6307
	10/05/2024 07:20:49	MG - POÇOS DE CALDAS - Próx. Rua Antônio Bertolan	Parada do Veículo		Alerta de Software	0	NÃO	-21,7817	-46,6307
	10/05/2024 07:18:49	MG - POÇOS DE CALDAS - Próx. Rua Antônio Bertolan	Parada do Veículo		Alerta de Software	0	NÃO	-21,7817	-46,6307
	10/05/2024 07:16:49	MG - POÇOS DE CALDAS - Próx. Rua Antônio Bertolan	Parada do Veículo		Alerta de Software	0	NÃO	-21,7817	-46,6307
	10/05/2024 07:14:49	MG - POÇOS DE CALDAS - Próx. Rua Antônio Bertolan	Parada do Veículo		Alerta de Software	0	NÃO	-21,7817	-46,6307
	10/05/2024 07:12:49	MG - POÇOS DE CALDAS - Próx. Rua Antônio Bertolan	Parada do Veículo		Alerta de Software	0	NÃO	-21,7817	-46,6307
	10/05/2024 07:10:49	MG - POÇOS DE CALDAS - Próx. Rua Antônio Bertolan	Parada do Veículo		Alerta de Software	0	NÃO	-21,7817	-46,6307
	10/05/2024 07:08:49	MG - POÇOS DE CALDAS - Próx. Rua Antônio Bertolan	Parada do Veículo		Alerta de Software	0	NÃO	-21,7817	-46,6307
	10/05/2024 07:06:49	MG - POÇOS DE CALDAS - Próx. Rua Antônio Bertolan	Parada do Veículo		Alerta de Software	0	NÃO	-21,7817	-46,6307
	10/05/2024 07:04:49	MG - POÇOS DE CALDAS - Próx. Rua Antônio Bertolan	Parada do Veículo		Alerta de Software	0	NÃO	-21,7817	-46,6307
	10/05/2024 07:04:49	MG - POÇOS DE CALDAS - Próx. Rua Antônio Bertolan	Entrada em Área de Controle 'SP+MG+Rio - Raio 400Km'		Alerta de Software	0	NÃO	-21,7817	-46,6307
	10/05/2024 07:02:49	MG - POÇOS DE CALDAS - Próx. Rua Antônio Bertolan	Parada do Veículo		Alerta de Software	0	NÃO	-21,7817	-46,6307
	10/05/2024 07:00:49	MG - POÇOS DE CALDAS - Próx. Rua Antônio Bertolan	Parada do Veículo		Alerta de Software	0	NÃO	-21,7817	-46,6307
	10/05/2024 06:58:49	MG - POÇOS DE CALDAS - Próx. Rua Antônio Bertolan	Parada do Veículo		Alerta de Software	0	NÃO	-21,7817	-46,6307
	10/05/2024 06:56:49	MG - POÇOS DE CALDAS - Próx. Rua Antônio Bertolan	Parada do Veículo		Alerta de Software	0	NÃO	-21,7817	-46,6307
	10/05/2024 06:54:49	MG - POÇOS DE CALDAS - Próx. Rua Antônio Bertolan	Parada do Veículo		Alerta de Software	0	NÃO	-21,7817	-46,6307
	10/05/2024 06:52:49	MG - POÇOS DE CALDAS - Próx. Rua Antônio Bertolan	Parada do Veículo		Alerta de Software	0	NÃO	-21,7817	-46,6307
	10/05/2024 06:50:49	MG - POÇOS DE CALDAS - Próx. Rua Antônio Bertolan	Parada do Veículo		Alerta de Software	0	NÃO	-21,7817	-46,6307
	10/05/2024 06:48:49	MG - POÇOS DE CALDAS - Próx. Rua Antônio Bertolan	Parada do Veículo		Alerta de Software	0	NÃO	-21,7817	-46,6307
	10/05/2024 06:46:49	MG - POÇOS DE CALDAS - Próx. Rua Antônio Bertolan	Parada do Veículo		Alerta de Software	0	NÃO	-21,7817	-46,6307
	10/05/2024 06:44:49	MG - POÇOS DE CALDAS - Próx. Rua Antônio Bertolan	Parada do Veículo		Alerta de Software	0	NÃO	-21,7817	-46,6307
	10/05/2024 06:42:49	MG - POÇOS DE CALDAS - Próx. Rua Antônio Bertolan	Parada do Veículo		Alerta de Software	0	NÃO	-21,7817	-46,6307
	10/05/2024 06:40:49	MG - POÇOS DE CALDAS - Próx. Rua Antônio Bertolan	Parada do Veículo		Alerta de Software	0	NÃO	-21,7817	-46,6307
	10/05/2024 06:38:49	MG - POÇOS DE CALDAS - Próx. Rua Antônio Bertolan	Parada do Veículo		Alerta de Software	0	NÃO	-21,7817	-46,6307
	10/05/2024 06:36:49	MG - POÇOS DE CALDAS - Próx. Rua Antônio Bertolan	Porta do Carona aberta		Status	0	NÃO	-21,7817	-46,6307
	10/05/2024 06:36:49	MG - POÇOS DE CALDAS - Próx. Rua Antônio Bertolan	Parada do Veículo		Alerta de Software	0	NÃO	-21,7817	-46,6307
	10/05/2024 06:35:18	MG - POÇOS DE CALDAS - Próx. Rua Antônio Bertolan	Parada do Veículo		Alerta de Software	0	NÃO	-21,7817	-46,6307
	10/05/2024 06:35:18	MG - POÇOS DE CALDAS - Próx. Rua Antônio Bertolan	Porta do Carona aberta		Evento	0	NÃO	-21,7817	-46,6307

RELATÓRIO ANALÍTICO POR VEÍCULO











Período: 10/05/2024 00:00:00 à 17/05/2024 00:00:00

Identificador: DVN4H08 LUIZ SC R 450 2021

Placa: DVN4H08

- Legenda:**
-  Mensagens enviadas do Veículo (Veículo -> Central)
 -  Mensagens enviadas do Veículo (Controle de Jornada Cliente)
 -  Mensagens enviadas da Central (Central -> Veículo)






Sentido:	Data e Hora:	Localização:	Mensagem:	Modo Emergência	Tipo Mensagem:	Vel. (Km/h)	Log ?	Latitude	Longitude
	10/05/2024 06:34:49	MG - POÇOS DE CALDAS - Próx. Rua Antônio Bertolan	Parada do Veículo		Alerta de Software	0	NÃO	-21,7817	-46,6307
	10/05/2024 06:32:49	MG - POÇOS DE CALDAS - Próx. Rua Antônio Bertolan	Parada do Veículo		Alerta de Software	0	NÃO	-21,7817	-46,6307
	10/05/2024 06:30:49	MG - POÇOS DE CALDAS - Próx. Rua Antônio Bertolan	Parada do Veículo		Alerta de Software	0	NÃO	-21,7817	-46,6307
	10/05/2024 06:28:53	MG - POÇOS DE CALDAS - Próx. Rua Antônio Bertolan	Parada do Veículo		Alerta de Software	0	NÃO	-21,7817	-46,6307
	10/05/2024 06:28:53	MG - POÇOS DE CALDAS - Próx. Rua Antônio Bertolan	Porta do Motorista aberta		Evento	0	NÃO	-21,7817	-46,6307
	10/05/2024 06:26:49	MG - POÇOS DE CALDAS - Próx. Rua Antônio Bertolan	Parada do Veículo		Alerta de Software	0	NÃO	-21,7817	-46,6307
	10/05/2024 06:24:49	MG - POÇOS DE CALDAS - Próx. Rua Antônio Bertolan	Porta do Motorista aberta		Status	0	NÃO	-21,7817	-46,6307
	10/05/2024 06:24:49	MG - POÇOS DE CALDAS - Próx. Rua Antônio Bertolan	Parada do Veículo		Alerta de Software	0	NÃO	-21,7817	-46,6307
	10/05/2024 06:24:45	MG - POÇOS DE CALDAS - Próx. Rua Antônio Bertolan	Porta do Motorista aberta		Evento	0	NÃO	-21,7817	-46,6307
	10/05/2024 06:22:49	MG - POÇOS DE CALDAS - Próx. Rua Antônio Bertolan	Porta do Carona aberta		Status	0	NÃO	-21,7817	-46,6307
	10/05/2024 06:22:49	MG - POÇOS DE CALDAS - Próx. Rua Antônio Bertolan	Parada do Veículo		Alerta de Software	0	NÃO	-21,7817	-46,6307
	10/05/2024 06:22:17	MG - POÇOS DE CALDAS - Próx. Rua Antônio Bertolan	Parada do Veículo		Alerta de Software	0	NÃO	-21,7817	-46,6307
	10/05/2024 06:22:17	MG - POÇOS DE CALDAS - Próx. Rua Antônio Bertolan	Porta do Carona aberta		Evento	0	NÃO	-21,7817	-46,6307
	10/05/2024 06:20:57	MG - POÇOS DE CALDAS - Próx. Rua Antônio Bertolan	Porta do Motorista aberta		Evento	0	NÃO	-21,7817	-46,6307
	10/05/2024 06:20:57	MG - POÇOS DE CALDAS - Próx. Rua Antônio Bertolan	Parada do Veículo		Alerta de Software	0	NÃO	-21,7817	-46,6307
	10/05/2024 06:20:20	MG - POÇOS DE CALDAS - Próx. Rua Antônio Bertolan	Parada do Veículo		Alerta de Software	0	NÃO	-21,7817	-46,6307
	10/05/2024 06:20:20	MG - POÇOS DE CALDAS - Próx. Rua Antônio Bertolan	Porta do Carona aberta		Evento	0	NÃO	-21,7817	-46,6307
	10/05/2024 06:18:49	MG - POÇOS DE CALDAS - Próx. Rua Antônio Bertolan	Parada do Veículo		Alerta de Software	0	NÃO	-21,7817	-46,6307
	10/05/2024 06:16:49	MG - POÇOS DE CALDAS - Próx. Rua Antônio Bertolan	Parada do Veículo		Alerta de Software	0	NÃO	-21,7817	-46,6307
	10/05/2024 06:14:49	MG - POÇOS DE CALDAS - Próx. Rua Antônio Bertolan	Parada do Veículo		Alerta de Software	0	NÃO	-21,7817	-46,6307
	10/05/2024 06:12:49	MG - POÇOS DE CALDAS - Próx. Rua Antônio Bertolan	Parada do Veículo		Alerta de Software	0	NÃO	-21,7817	-46,6307
	10/05/2024 06:10:49	MG - POÇOS DE CALDAS - Próx. Rua Antônio Bertolan	Parada do Veículo		Alerta de Software	0	NÃO	-21,7817	-46,6307
	10/05/2024 06:08:49	MG - POÇOS DE CALDAS - Próx. Rua Antônio Bertolan	Parada do Veículo		Alerta de Software	0	NÃO	-21,7817	-46,6307
	10/05/2024 06:06:49	MG - POÇOS DE CALDAS - Próx. Rua Antônio Bertolan	Parada do Veículo		Alerta de Software	0	NÃO	-21,7817	-46,6307
	10/05/2024 06:04:49	MG - POÇOS DE CALDAS - Próx. Rua Antônio Bertolan	Parada do Veículo		Alerta de Software	0	NÃO	-21,7817	-46,6307
	10/05/2024 06:04:49	MG - POÇOS DE CALDAS - Próx. Rua Antônio Bertolan	Entrada em Área de Controle 'SP+MG+Rio - Raio 400Km'		Alerta de Software	0	NÃO	-21,7817	-46,6307
	10/05/2024 06:02:49	MG - POÇOS DE CALDAS - Próx. Rua Antônio Bertolan	Parada do Veículo		Alerta de Software	0	NÃO	-21,7817	-46,6307
	10/05/2024 06:00:49	MG - POÇOS DE CALDAS - Próx. Rua Antônio Bertolan	Parada do Veículo		Alerta de Software	0	NÃO	-21,7817	-46,6307
	10/05/2024 05:58:49	MG - POÇOS DE CALDAS - Próx. Rua Antônio Bertolan	Parada do Veículo		Alerta de Software	0	NÃO	-21,7817	-46,6307
	10/05/2024 05:56:49	MG - POÇOS DE CALDAS - Próx. Rua Antônio Bertolan	Parada do Veículo		Alerta de Software	0	NÃO	-21,7817	-46,6307
	10/05/2024 05:54:49	MG - POÇOS DE CALDAS - Próx. Rua Antônio Bertolan	Parada do Veículo		Alerta de Software	0	NÃO	-21,7817	-46,6307
	10/05/2024 05:52:49	MG - POÇOS DE CALDAS - Próx. Rua Antônio Bertolan	Parada do Veículo		Alerta de Software	0	NÃO	-21,7817	-46,6307
	10/05/2024 05:50:49	MG - POÇOS DE CALDAS - Próx. Rua Antônio Bertolan	Parada do Veículo		Alerta de Software	0	NÃO	-21,7817	-46,6307
	10/05/2024 05:48:49	MG - POÇOS DE CALDAS - Próx. Rua Antônio Bertolan	Parada do Veículo		Alerta de Software	0	NÃO	-21,7817	-46,6307
	10/05/2024 05:46:49	MG - POÇOS DE CALDAS - Próx. Rua Antônio Bertolan	Parada do Veículo		Alerta de Software	0	NÃO	-21,7817	-46,6307
	10/05/2024 05:44:49	MG - POÇOS DE CALDAS - Próx. Rua Antônio Bertolan	Parada do Veículo		Alerta de Software	0	NÃO	-21,7817	-46,6307
	10/05/2024 05:42:49	MG - POÇOS DE CALDAS - Próx. Rua Antônio Bertolan	Parada do Veículo		Alerta de Software	0	NÃO	-21,7817	-46,6307

RELATÓRIO ANALÍTICO POR VEÍCULO

Período: 10/05/2024 00:00:00 à 17/05/2024 00:00:00

Identificador: DVN4H08 LUIZ SC R 450 2021

Placa: DVN4H08

- Legenda:**
-  Mensagens enviadas do Veículo (Veículo -> Central)
 -  Mensagens enviadas do Veículo (Controle de Jornada Cliente)
 -  Mensagens enviadas da Central (Central -> Veículo)



Sentido:	Data e Hora:	Localização:	Mensagem:	Modo Emergência	Tipo Mensagem:	Vel. (Km/h)	Log ?	Latitude	Longitude
	10/05/2024 05:40:49	MG - POÇOS DE CALDAS - Próx. Rua Antônio Bertolan	Parada do Veículo		Alerta de Software	0	NÃO	-21,7817	-46,6307
	10/05/2024 05:38:49	MG - POÇOS DE CALDAS - Próx. Rua Antônio Bertolan	Parada do Veículo		Alerta de Software	0	NÃO	-21,7817	-46,6307
	10/05/2024 05:36:49	MG - POÇOS DE CALDAS - Próx. Rua Antônio Bertolan	Parada do Veículo		Alerta de Software	0	NÃO	-21,7817	-46,6307
	10/05/2024 05:34:49	MG - POÇOS DE CALDAS - Próx. Rua Antônio Bertolan	Parada do Veículo		Alerta de Software	0	NÃO	-21,7817	-46,6307
	10/05/2024 05:32:49	MG - POÇOS DE CALDAS - Próx. Rua Antônio Bertolan	Parada do Veículo		Alerta de Software	0	NÃO	-21,7817	-46,6307
	10/05/2024 05:30:49	MG - POÇOS DE CALDAS - Próx. Rua Antônio Bertolan	Parada do Veículo		Alerta de Software	0	NÃO	-21,7817	-46,6307
	10/05/2024 05:28:49	MG - POÇOS DE CALDAS - Próx. Rua Antônio Bertolan	Parada do Veículo		Alerta de Software	0	NÃO	-21,7817	-46,6307
	10/05/2024 05:26:49	MG - POÇOS DE CALDAS - Próx. Rua Antônio Bertolan	Parada do Veículo		Alerta de Software	0	NÃO	-21,7817	-46,6307
	10/05/2024 05:24:49	MG - POÇOS DE CALDAS - Próx. Rua Antônio Bertolan	Parada do Veículo		Alerta de Software	0	NÃO	-21,7817	-46,6307
	10/05/2024 05:22:49	MG - POÇOS DE CALDAS - Próx. Rua Antônio Bertolan	Parada do Veículo		Alerta de Software	0	NÃO	-21,7817	-46,6307
	10/05/2024 05:20:49	MG - POÇOS DE CALDAS - Próx. Rua Antônio Bertolan	Parada do Veículo		Alerta de Software	0	NÃO	-21,7817	-46,6307
	10/05/2024 05:18:49	MG - POÇOS DE CALDAS - Próx. Rua Antônio Bertolan	Parada do Veículo		Alerta de Software	0	NÃO	-21,7817	-46,6307
	10/05/2024 05:16:49	MG - POÇOS DE CALDAS - Próx. Rua Antônio Bertolan	Parada do Veículo		Alerta de Software	0	NÃO	-21,7817	-46,6307
	10/05/2024 05:14:49	MG - POÇOS DE CALDAS - Próx. Rua Antônio Bertolan	Parada do Veículo		Alerta de Software	0	NÃO	-21,7817	-46,6307
	10/05/2024 05:12:49	MG - POÇOS DE CALDAS - Próx. Rua Antônio Bertolan	Parada do Veículo		Alerta de Software	0	NÃO	-21,7817	-46,6307
	10/05/2024 05:10:49	MG - POÇOS DE CALDAS - Próx. Rua Antônio Bertolan	Parada do Veículo		Alerta de Software	0	NÃO	-21,7817	-46,6307
	10/05/2024 05:08:49	MG - POÇOS DE CALDAS - Próx. Rua Antônio Bertolan	Parada do Veículo		Alerta de Software	0	NÃO	-21,7817	-46,6307
	10/05/2024 05:06:49	MG - POÇOS DE CALDAS - Próx. Rua Antônio Bertolan	Parada do Veículo		Alerta de Software	0	NÃO	-21,7817	-46,6307
	10/05/2024 05:04:49	MG - POÇOS DE CALDAS - Próx. Rua Antônio Bertolan	Parada do Veículo		Alerta de Software	0	NÃO	-21,7817	-46,6307
	10/05/2024 05:02:49	MG - POÇOS DE CALDAS - Próx. Rua Antônio Bertolan	Parada do Veículo		Alerta de Software	0	NÃO	-21,7817	-46,6307
	10/05/2024 05:00:49	MG - POÇOS DE CALDAS - Próx. Rua Antônio Bertolan	Parada do Veículo		Alerta de Software	0	NÃO	-21,7817	-46,6307
	10/05/2024 04:58:49	MG - POÇOS DE CALDAS - Próx. Rua Antônio Bertolan	Parada do Veículo		Alerta de Software	0	NÃO	-21,7817	-46,6307
	10/05/2024 04:56:49	MG - POÇOS DE CALDAS - Próx. Rua Antônio Bertolan	Parada do Veículo		Alerta de Software	0	NÃO	-21,7817	-46,6307
	10/05/2024 04:54:49	MG - POÇOS DE CALDAS - Próx. Rua Antônio Bertolan	Parada do Veículo		Alerta de Software	0	NÃO	-21,7817	-46,6307
	10/05/2024 04:52:49	MG - POÇOS DE CALDAS - Próx. Rua Antônio Bertolan	Parada do Veículo		Alerta de Software	0	NÃO	-21,7817	-46,6307
	10/05/2024 04:50:49	MG - POÇOS DE CALDAS - Próx. Rua Antônio Bertolan	Parada do Veículo		Alerta de Software	0	NÃO	-21,7817	-46,6307
	10/05/2024 04:48:49	MG - POÇOS DE CALDAS - Próx. Rua Antônio Bertolan	Parada do Veículo		Alerta de Software	0	NÃO	-21,7817	-46,6307
	10/05/2024 04:46:49	MG - POÇOS DE CALDAS - Próx. Rua Antônio Bertolan	Parada do Veículo		Alerta de Software	0	NÃO	-21,7817	-46,6307
	10/05/2024 04:44:49	MG - POÇOS DE CALDAS - Próx. Rua Antônio Bertolan	Parada do Veículo		Alerta de Software	0	NÃO	-21,7817	-46,6307
	10/05/2024 04:42:49	MG - POÇOS DE CALDAS - Próx. Rua Antônio Bertolan	Parada do Veículo		Alerta de Software	0	NÃO	-21,7817	-46,6307
	10/05/2024 04:40:49	MG - POÇOS DE CALDAS - Próx. Rua Antônio Bertolan	Parada do Veículo		Alerta de Software	0	NÃO	-21,7817	-46,6307
	10/05/2024 04:38:49	MG - POÇOS DE CALDAS - Próx. Rua Antônio Bertolan	Parada do Veículo		Alerta de Software	0	NÃO	-21,7817	-46,6307
	10/05/2024 04:36:49	MG - POÇOS DE CALDAS - Próx. Rua Antônio Bertolan	Parada do Veículo		Alerta de Software	0	NÃO	-21,7817	-46,6307
	10/05/2024 04:34:49	MG - POÇOS DE CALDAS - Próx. Rua Antônio Bertolan	Parada do Veículo		Alerta de Software	0	NÃO	-21,7817	-46,6307
	10/05/2024 04:32:49	MG - POÇOS DE CALDAS - Próx. Rua Antônio Bertolan	Parada do Veículo		Alerta de Software	0	NÃO	-21,7817	-46,6307
	10/05/2024 04:30:49	MG - POÇOS DE CALDAS - Próx. Rua Antônio Bertolan	Parada do Veículo		Alerta de Software	0	NÃO	-21,7817	-46,6307
	10/05/2024 04:28:49	MG - POÇOS DE CALDAS - Próx. Rua Antônio Bertolan	Parada do Veículo		Alerta de Software	0	NÃO	-21,7817	-46,6307

RELATÓRIO ANALÍTICO POR VEÍCULO








Período: 10/05/2024 00:00:00 à 17/05/2024 00:00:00

Identificador: DVN4H08 LUIZ SC R 450 2021

Placa: DVN4H08

- Legenda:**
-  Mensagens enviadas do Veículo (Veículo -> Central)
 -  Mensagens enviadas do Veículo (Controle de Jornada Cliente)
 -  Mensagens enviadas da Central (Central -> Veículo)



Sentido:	Data e Hora:	Localização:	Mensagem:	Modo Emergência	Tipo Mensagem:	Vel. (Km/h)	Log ?	Latitude	Longitude
	10/05/2024 04:26:49	MG - POÇOS DE CALDAS - Próx. Rua Antônio Bertolan	Parada do Veículo		Alerta de Software	0	NÃO	-21,7817	-46,6307
	10/05/2024 04:24:49	MG - POÇOS DE CALDAS - Próx. Rua Antônio Bertolan	Parada do Veículo		Alerta de Software	0	NÃO	-21,7817	-46,6307
	10/05/2024 04:22:49	MG - POÇOS DE CALDAS - Próx. Rua Antônio Bertolan	Parada do Veículo		Alerta de Software	0	NÃO	-21,7817	-46,6307
	10/05/2024 04:20:49	MG - POÇOS DE CALDAS - Próx. Rua Antônio Bertolan	Parada do Veículo		Alerta de Software	0	NÃO	-21,7817	-46,6307
	10/05/2024 04:18:49	MG - POÇOS DE CALDAS - Próx. Rua Antônio Bertolan	Parada do Veículo		Alerta de Software	0	NÃO	-21,7817	-46,6307
	10/05/2024 04:16:49	MG - POÇOS DE CALDAS - Próx. Rua Antônio Bertolan	Parada do Veículo		Alerta de Software	0	NÃO	-21,7817	-46,6307
	10/05/2024 04:14:49	MG - POÇOS DE CALDAS - Próx. Rua Antônio Bertolan	Parada do Veículo		Alerta de Software	0	NÃO	-21,7817	-46,6307
	10/05/2024 04:12:49	MG - POÇOS DE CALDAS - Próx. Rua Antônio Bertolan	Parada do Veículo		Alerta de Software	0	NÃO	-21,7817	-46,6307
	10/05/2024 04:10:49	MG - POÇOS DE CALDAS - Próx. Rua Antônio Bertolan	Parada do Veículo		Alerta de Software	0	NÃO	-21,7817	-46,6307
	10/05/2024 04:08:49	MG - POÇOS DE CALDAS - Próx. Rua Antônio Bertolan	Parada do Veículo		Alerta de Software	0	NÃO	-21,7817	-46,6307
	10/05/2024 04:06:49	MG - POÇOS DE CALDAS - Próx. Rua Antônio Bertolan	Parada do Veículo		Alerta de Software	0	NÃO	-21,7817	-46,6307
	10/05/2024 04:04:49	MG - POÇOS DE CALDAS - Próx. Rua Antônio Bertolan	Parada do Veículo		Alerta de Software	0	NÃO	-21,7817	-46,6307
	10/05/2024 04:02:49	MG - POÇOS DE CALDAS - Próx. Rua Antônio Bertolan	Parada do Veículo		Alerta de Software	0	NÃO	-21,7817	-46,6307
	10/05/2024 04:00:49	MG - POÇOS DE CALDAS - Próx. Rua Antônio Bertolan	Parada do Veículo		Alerta de Software	0	NÃO	-21,7817	-46,6307
	10/05/2024 03:58:49	MG - POÇOS DE CALDAS - Próx. Rua Antônio Bertolan	Parada do Veículo		Alerta de Software	0	NÃO	-21,7817	-46,6307
	10/05/2024 03:56:49	MG - POÇOS DE CALDAS - Próx. Rua Antônio Bertolan	Parada do Veículo		Alerta de Software	0	NÃO	-21,7817	-46,6307
	10/05/2024 03:54:49	MG - POÇOS DE CALDAS - Próx. Rua Antônio Bertolan	Parada do Veículo		Alerta de Software	0	NÃO	-21,7817	-46,6307
	10/05/2024 03:52:49	MG - POÇOS DE CALDAS - Próx. Rua Antônio Bertolan	Parada do Veículo		Alerta de Software	0	NÃO	-21,7817	-46,6307
	10/05/2024 03:50:49	MG - POÇOS DE CALDAS - Próx. Rua Antônio Bertolan	Parada do Veículo		Alerta de Software	0	NÃO	-21,7817	-46,6307
	10/05/2024 03:48:49	MG - POÇOS DE CALDAS - Próx. Rua Antônio Bertolan	Parada do Veículo		Alerta de Software	0	NÃO	-21,7817	-46,6307
	10/05/2024 03:46:49	MG - POÇOS DE CALDAS - Próx. Rua Antônio Bertolan	Parada do Veículo		Alerta de Software	0	NÃO	-21,7817	-46,6307
	10/05/2024 03:44:49	MG - POÇOS DE CALDAS - Próx. Rua Antônio Bertolan	Parada do Veículo		Alerta de Software	0	NÃO	-21,7817	-46,6307
	10/05/2024 03:42:49	MG - POÇOS DE CALDAS - Próx. Rua Antônio Bertolan	Parada do Veículo		Alerta de Software	0	NÃO	-21,7817	-46,6307
	10/05/2024 03:40:49	MG - POÇOS DE CALDAS - Próx. Rua Antônio Bertolan	Parada do Veículo		Alerta de Software	0	NÃO	-21,7817	-46,6307
	10/05/2024 03:38:49	MG - POÇOS DE CALDAS - Próx. Rua Antônio Bertolan	Parada do Veículo		Alerta de Software	0	NÃO	-21,7817	-46,6307
	10/05/2024 03:36:49	MG - POÇOS DE CALDAS - Próx. Rua Antônio Bertolan	Parada do Veículo		Alerta de Software	0	NÃO	-21,7817	-46,6307
	10/05/2024 03:34:49	MG - POÇOS DE CALDAS - Próx. Rua Antônio Bertolan	Parada do Veículo		Alerta de Software	0	NÃO	-21,7817	-46,6307
	10/05/2024 03:32:49	MG - POÇOS DE CALDAS - Próx. Rua Antônio Bertolan	Parada do Veículo		Alerta de Software	0	NÃO	-21,7817	-46,6307
	10/05/2024 03:30:49	MG - POÇOS DE CALDAS - Próx. Rua Antônio Bertolan	Parada do Veículo		Alerta de Software	0	NÃO	-21,7817	-46,6307
	10/05/2024 03:28:49	MG - POÇOS DE CALDAS - Próx. Rua Antônio Bertolan	Parada do Veículo		Alerta de Software	0	NÃO	-21,7817	-46,6307
	10/05/2024 03:26:49	MG - POÇOS DE CALDAS - Próx. Rua Antônio Bertolan	Parada do Veículo		Alerta de Software	0	NÃO	-21,7817	-46,6307
	10/05/2024 03:24:49	MG - POÇOS DE CALDAS - Próx. Rua Antônio Bertolan	Parada do Veículo		Alerta de Software	0	NÃO	-21,7817	-46,6307
	10/05/2024 03:22:49	MG - POÇOS DE CALDAS - Próx. Rua Antônio Bertolan	Parada do Veículo		Alerta de Software	0	NÃO	-21,7817	-46,6307
	10/05/2024 03:20:49	MG - POÇOS DE CALDAS - Próx. Rua Antônio Bertolan	Parada do Veículo		Alerta de Software	0	NÃO	-21,7817	-46,6307
	10/05/2024 03:18:49	MG - POÇOS DE CALDAS - Próx. Rua Antônio Bertolan	Parada do Veículo		Alerta de Software	0	NÃO	-21,7817	-46,6307
	10/05/2024 03:16:49	MG - POÇOS DE CALDAS - Próx. Rua Antônio Bertolan	Parada do Veículo		Alerta de Software	0	NÃO	-21,7817	-46,6307
	10/05/2024 03:14:49	MG - POÇOS DE CALDAS - Próx. Rua Antônio Bertolan	Parada do Veículo		Alerta de Software	0	NÃO	-21,7817	-46,6307

RELATÓRIO ANALÍTICO POR VEÍCULO

Período: 10/05/2024 00:00:00 à 17/05/2024 00:00:00

Identificador: DVN4H08 LUIZ SC R 450 2021

Placa: DVN4H08

- Legenda:**
-  Mensagens enviadas do Veículo (Veículo -> Central)
 -  Mensagens enviadas do Veículo (Controle de Jornada Cliente)
 -  Mensagens enviadas da Central (Central -> Veículo)



Sentido:	Data e Hora:	Localização:	Mensagem:	Modo Emergência	Tipo Mensagem:	Vel. (Km/h)	Log ?	Latitude	Longitude
	10/05/2024 03:12:49	MG - POÇOS DE CALDAS - Próx. Rua Antônio Bertolan	Parada do Veículo		Alerta de Software	0	NÃO	-21,7817	-46,6307
	10/05/2024 03:10:49	MG - POÇOS DE CALDAS - Próx. Rua Antônio Bertolan	Parada do Veículo		Alerta de Software	0	NÃO	-21,7817	-46,6307
	10/05/2024 03:08:49	MG - POÇOS DE CALDAS - Próx. Rua Antônio Bertolan	Parada do Veículo		Alerta de Software	0	NÃO	-21,7817	-46,6307
	10/05/2024 03:06:49	MG - POÇOS DE CALDAS - Próx. Rua Antônio Bertolan	Parada do Veículo		Alerta de Software	0	NÃO	-21,7817	-46,6307
	10/05/2024 03:04:49	MG - POÇOS DE CALDAS - Próx. Rua Antônio Bertolan	Parada do Veículo		Alerta de Software	0	NÃO	-21,7817	-46,6307
	10/05/2024 03:02:49	MG - POÇOS DE CALDAS - Próx. Rua Antônio Bertolan	Parada do Veículo		Alerta de Software	0	NÃO	-21,7817	-46,6307
	10/05/2024 03:00:49	MG - POÇOS DE CALDAS - Próx. Rua Antônio Bertolan	Parada do Veículo		Alerta de Software	0	NÃO	-21,7817	-46,6307
	10/05/2024 02:58:49	MG - POÇOS DE CALDAS - Próx. Rua Antônio Bertolan	Parada do Veículo		Alerta de Software	0	NÃO	-21,7817	-46,6307
	10/05/2024 02:56:49	MG - POÇOS DE CALDAS - Próx. Rua Antônio Bertolan	Parada do Veículo		Alerta de Software	0	NÃO	-21,7817	-46,6307
	10/05/2024 02:54:49	MG - POÇOS DE CALDAS - Próx. Rua Antônio Bertolan	Parada do Veículo		Alerta de Software	0	NÃO	-21,7817	-46,6307
	10/05/2024 02:52:49	MG - POÇOS DE CALDAS - Próx. Rua Antônio Bertolan	Parada do Veículo		Alerta de Software	0	NÃO	-21,7817	-46,6307
	10/05/2024 02:50:49	MG - POÇOS DE CALDAS - Próx. Rua Antônio Bertolan	Parada do Veículo		Alerta de Software	0	NÃO	-21,7817	-46,6307
	10/05/2024 02:48:49	MG - POÇOS DE CALDAS - Próx. Rua Antônio Bertolan	Parada do Veículo		Alerta de Software	0	NÃO	-21,7817	-46,6307
	10/05/2024 02:46:49	MG - POÇOS DE CALDAS - Próx. Rua Antônio Bertolan	Parada do Veículo		Alerta de Software	0	NÃO	-21,7817	-46,6307
	10/05/2024 02:44:49	MG - POÇOS DE CALDAS - Próx. Rua Antônio Bertolan	Parada do Veículo		Alerta de Software	0	NÃO	-21,7817	-46,6307
	10/05/2024 02:42:49	MG - POÇOS DE CALDAS - Próx. Rua Antônio Bertolan	Parada do Veículo		Alerta de Software	0	NÃO	-21,7817	-46,6307
	10/05/2024 02:40:49	MG - POÇOS DE CALDAS - Próx. Rua Antônio Bertolan	Parada do Veículo		Alerta de Software	0	NÃO	-21,7817	-46,6307
	10/05/2024 02:38:49	MG - POÇOS DE CALDAS - Próx. Rua Antônio Bertolan	Parada do Veículo		Alerta de Software	0	NÃO	-21,7817	-46,6307
	10/05/2024 02:36:49	MG - POÇOS DE CALDAS - Próx. Rua Antônio Bertolan	Parada do Veículo		Alerta de Software	0	NÃO	-21,7817	-46,6307
	10/05/2024 02:34:49	MG - POÇOS DE CALDAS - Próx. Rua Antônio Bertolan	Parada do Veículo		Alerta de Software	0	NÃO	-21,7817	-46,6307
	10/05/2024 02:32:49	MG - POÇOS DE CALDAS - Próx. Rua Antônio Bertolan	Parada do Veículo		Alerta de Software	0	NÃO	-21,7817	-46,6307
	10/05/2024 02:30:49	MG - POÇOS DE CALDAS - Próx. Rua Antônio Bertolan	Parada do Veículo		Alerta de Software	0	NÃO	-21,7817	-46,6307
	10/05/2024 02:28:49	MG - POÇOS DE CALDAS - Próx. Rua Antônio Bertolan	Parada do Veículo		Alerta de Software	0	NÃO	-21,7817	-46,6307
	10/05/2024 02:26:49	MG - POÇOS DE CALDAS - Próx. Rua Antônio Bertolan	Parada do Veículo		Alerta de Software	0	NÃO	-21,7817	-46,6307
	10/05/2024 02:24:49	MG - POÇOS DE CALDAS - Próx. Rua Antônio Bertolan	Parada do Veículo		Alerta de Software	0	NÃO	-21,7817	-46,6307
	10/05/2024 02:22:49	MG - POÇOS DE CALDAS - Próx. Rua Antônio Bertolan	Parada do Veículo		Alerta de Software	0	NÃO	-21,7817	-46,6307
	10/05/2024 02:20:49	MG - POÇOS DE CALDAS - Próx. Rua Antônio Bertolan	Parada do Veículo		Alerta de Software	0	NÃO	-21,7817	-46,6307
	10/05/2024 02:18:49	MG - POÇOS DE CALDAS - Próx. Rua Antônio Bertolan	Parada do Veículo		Alerta de Software	0	NÃO	-21,7817	-46,6307
	10/05/2024 02:16:49	MG - POÇOS DE CALDAS - Próx. Rua Antônio Bertolan	Parada do Veículo		Alerta de Software	0	NÃO	-21,7817	-46,6307
	10/05/2024 02:14:49	MG - POÇOS DE CALDAS - Próx. Rua Antônio Bertolan	Parada do Veículo		Alerta de Software	0	NÃO	-21,7817	-46,6307
	10/05/2024 02:12:49	MG - POÇOS DE CALDAS - Próx. Rua Antônio Bertolan	Parada do Veículo		Alerta de Software	0	NÃO	-21,7817	-46,6307
	10/05/2024 02:10:49	MG - POÇOS DE CALDAS - Próx. Rua Antônio Bertolan	Parada do Veículo		Alerta de Software	0	NÃO	-21,7817	-46,6307
	10/05/2024 02:08:49	MG - POÇOS DE CALDAS - Próx. Rua Antônio Bertolan	Parada do Veículo		Alerta de Software	0	NÃO	-21,7817	-46,6307
	10/05/2024 02:06:49	MG - POÇOS DE CALDAS - Próx. Rua Antônio Bertolan	Parada do Veículo		Alerta de Software	0	NÃO	-21,7817	-46,6307
	10/05/2024 02:04:49	MG - POÇOS DE CALDAS - Próx. Rua Antônio Bertolan	Parada do Veículo		Alerta de Software	0	NÃO	-21,7817	-46,6307
	10/05/2024 02:02:49	MG - POÇOS DE CALDAS - Próx. Rua Antônio Bertolan	Parada do Veículo		Alerta de Software	0	NÃO	-21,7817	-46,6307
	10/05/2024 02:00:49	MG - POÇOS DE CALDAS - Próx. Rua Antônio Bertolan	Parada do Veículo		Alerta de Software	0	NÃO	-21,7817	-46,6307

RELATÓRIO ANALÍTICO POR VEÍCULO







Período: 10/05/2024 00:00:00 à 17/05/2024 00:00:00

Identificador: DVN4H08 LUIZ SC R 450 2021

Placa: DVN4H08

- Legenda:**
-  Mensagens enviadas do Veículo (Veículo -> Central)
 -  Mensagens enviadas do Veículo (Controle de Jornada Cliente)
 -  Mensagens enviadas da Central (Central -> Veículo)



Sentido:	Data e Hora:	Localização:	Mensagem:	Modo Emergência	Tipo Mensagem:	Vel. (Km/h)	Log ?	Latitude	Longitude
	10/05/2024 01:58:49	MG - POÇOS DE CALDAS - Próx. Rua Antônio Bertolan	Parada do Veículo		Alerta de Software	0	NÃO	-21,7817	-46,6307
	10/05/2024 01:56:49	MG - POÇOS DE CALDAS - Próx. Rua Antônio Bertolan	Parada do Veículo		Alerta de Software	0	NÃO	-21,7817	-46,6307
	10/05/2024 01:54:49	MG - POÇOS DE CALDAS - Próx. Rua Antônio Bertolan	Parada do Veículo		Alerta de Software	0	NÃO	-21,7817	-46,6307
	10/05/2024 01:52:49	MG - POÇOS DE CALDAS - Próx. Rua Antônio Bertolan	Parada do Veículo		Alerta de Software	0	NÃO	-21,7817	-46,6307
	10/05/2024 01:50:49	MG - POÇOS DE CALDAS - Próx. Rua Antônio Bertolan	Parada do Veículo		Alerta de Software	0	NÃO	-21,7817	-46,6307
	10/05/2024 01:48:49	MG - POÇOS DE CALDAS - Próx. Rua Antônio Bertolan	Parada do Veículo		Alerta de Software	0	NÃO	-21,7817	-46,6307
	10/05/2024 01:46:49	MG - POÇOS DE CALDAS - Próx. Rua Antônio Bertolan	Parada do Veículo		Alerta de Software	0	NÃO	-21,7817	-46,6307
	10/05/2024 01:44:49	MG - POÇOS DE CALDAS - Próx. Rua Antônio Bertolan	Parada do Veículo		Alerta de Software	0	NÃO	-21,7817	-46,6307
	10/05/2024 01:42:49	MG - POÇOS DE CALDAS - Próx. Rua Antônio Bertolan	Parada do Veículo		Alerta de Software	0	NÃO	-21,7817	-46,6307
	10/05/2024 01:40:49	MG - POÇOS DE CALDAS - Próx. Rua Antônio Bertolan	Parada do Veículo		Alerta de Software	0	NÃO	-21,7817	-46,6307
	10/05/2024 01:38:49	MG - POÇOS DE CALDAS - Próx. Rua Antônio Bertolan	Parada do Veículo		Alerta de Software	0	NÃO	-21,7817	-46,6307
	10/05/2024 01:36:49	MG - POÇOS DE CALDAS - Próx. Rua Antônio Bertolan	Parada do Veículo		Alerta de Software	0	NÃO	-21,7817	-46,6307
	10/05/2024 01:34:49	MG - POÇOS DE CALDAS - Próx. Rua Antônio Bertolan	Parada do Veículo		Alerta de Software	0	NÃO	-21,7817	-46,6307
	10/05/2024 01:32:49	MG - POÇOS DE CALDAS - Próx. Rua Antônio Bertolan	Parada do Veículo		Alerta de Software	0	NÃO	-21,7817	-46,6307
	10/05/2024 01:30:49	MG - POÇOS DE CALDAS - Próx. Rua Antônio Bertolan	Parada do Veículo		Alerta de Software	0	NÃO	-21,7817	-46,6307
	10/05/2024 01:28:49	MG - POÇOS DE CALDAS - Próx. Rua Antônio Bertolan	Parada do Veículo		Alerta de Software	0	NÃO	-21,7817	-46,6307
	10/05/2024 01:26:49	MG - POÇOS DE CALDAS - Próx. Rua Antônio Bertolan	Parada do Veículo		Alerta de Software	0	NÃO	-21,7817	-46,6307
	10/05/2024 01:24:49	MG - POÇOS DE CALDAS - Próx. Rua Antônio Bertolan	Parada do Veículo		Alerta de Software	0	NÃO	-21,7817	-46,6307
	10/05/2024 01:22:49	MG - POÇOS DE CALDAS - Próx. Rua Antônio Bertolan	Parada do Veículo		Alerta de Software	0	NÃO	-21,7817	-46,6307
	10/05/2024 01:20:49	MG - POÇOS DE CALDAS - Próx. Rua Antônio Bertolan	Parada do Veículo		Alerta de Software	0	NÃO	-21,7817	-46,6307
	10/05/2024 01:18:49	MG - POÇOS DE CALDAS - Próx. Rua Antônio Bertolan	Parada do Veículo		Alerta de Software	0	NÃO	-21,7817	-46,6307
	10/05/2024 01:16:49	MG - POÇOS DE CALDAS - Próx. Rua Antônio Bertolan	Parada do Veículo		Alerta de Software	0	NÃO	-21,7817	-46,6307
	10/05/2024 01:14:49	MG - POÇOS DE CALDAS - Próx. Rua Antônio Bertolan	Parada do Veículo		Alerta de Software	0	NÃO	-21,7817	-46,6307
	10/05/2024 01:12:49	MG - POÇOS DE CALDAS - Próx. Rua Antônio Bertolan	Parada do Veículo		Alerta de Software	0	NÃO	-21,7817	-46,6307
	10/05/2024 01:10:49	MG - POÇOS DE CALDAS - Próx. Rua Antônio Bertolan	Parada do Veículo		Alerta de Software	0	NÃO	-21,7817	-46,6307
	10/05/2024 01:08:49	MG - POÇOS DE CALDAS - Próx. Rua Antônio Bertolan	Parada do Veículo		Alerta de Software	0	NÃO	-21,7817	-46,6307
	10/05/2024 01:06:49	MG - POÇOS DE CALDAS - Próx. Rua Antônio Bertolan	Parada do Veículo		Alerta de Software	0	NÃO	-21,7817	-46,6307
	10/05/2024 01:04:49	MG - POÇOS DE CALDAS - Próx. Rua Antônio Bertolan	Parada do Veículo		Alerta de Software	0	NÃO	-21,7817	-46,6307
	10/05/2024 01:02:49	MG - POÇOS DE CALDAS - Próx. Rua Antônio Bertolan	Parada do Veículo		Alerta de Software	0	NÃO	-21,7817	-46,6307
	10/05/2024 01:00:49	MG - POÇOS DE CALDAS - Próx. Rua Antônio Bertolan	Parada do Veículo		Alerta de Software	0	NÃO	-21,7817	-46,6307
	10/05/2024 00:58:49	MG - POÇOS DE CALDAS - Próx. Rua Antônio Bertolan	Parada do Veículo		Alerta de Software	0	NÃO	-21,7817	-46,6307
	10/05/2024 00:56:49	MG - POÇOS DE CALDAS - Próx. Rua Antônio Bertolan	Parada do Veículo		Alerta de Software	0	NÃO	-21,7817	-46,6307
	10/05/2024 00:54:49	MG - POÇOS DE CALDAS - Próx. Rua Antônio Bertolan	Parada do Veículo		Alerta de Software	0	NÃO	-21,7817	-46,6307
	10/05/2024 00:52:49	MG - POÇOS DE CALDAS - Próx. Rua Antônio Bertolan	Parada do Veículo		Alerta de Software	0	NÃO	-21,7817	-46,6307
	10/05/2024 00:50:49	MG - POÇOS DE CALDAS - Próx. Rua Antônio Bertolan	Parada do Veículo		Alerta de Software	0	NÃO	-21,7817	-46,6307
	10/05/2024 00:48:49	MG - POÇOS DE CALDAS - Próx. Rua Antônio Bertolan	Parada do Veículo		Alerta de Software	0	NÃO	-21,7817	-46,6307
	10/05/2024 00:46:49	MG - POÇOS DE CALDAS - Próx. Rua Antônio Bertolan	Parada do Veículo		Alerta de Software	0	NÃO	-21,7817	-46,6307

RELATÓRIO ANALÍTICO POR VEÍCULO

Período: 10/05/2024 00:00:00 à 17/05/2024 00:00:00

Identificador: DVN4H08 LUIZ SC R 450 2021

Placa: DVN4H08

Legenda:

Mensagens enviadas do Veículo (Veículo -> Central)

Mensagens enviadas do Veículo (Controle de Jornada Cliente)

Mensagens enviadas da Central (Central -> Veículo)



Sentido:	Data e Hora:	Localização:	Mensagem:	Modo Emergência	Tipo Mensagem:	Vel. (Km/h)	Log ?	Latitude	Longitude
	10/05/2024 00:44:49	MG - POÇOS DE CALDAS - Próx. Rua Antônio Bertolan	Parada do Veículo		Alerta de Software	0	NÃO	-21,7817	-46,6307
	10/05/2024 00:42:49	MG - POÇOS DE CALDAS - Próx. Rua Antônio Bertolan	Parada do Veículo		Alerta de Software	0	NÃO	-21,7817	-46,6307
	10/05/2024 00:40:49	MG - POÇOS DE CALDAS - Próx. Rua Antônio Bertolan	Parada do Veículo		Alerta de Software	0	NÃO	-21,7817	-46,6307
	10/05/2024 00:38:49	MG - POÇOS DE CALDAS - Próx. Rua Antônio Bertolan	Parada do Veículo		Alerta de Software	0	NÃO	-21,7817	-46,6307
	10/05/2024 00:36:49	MG - POÇOS DE CALDAS - Próx. Rua Antônio Bertolan	Parada do Veículo		Alerta de Software	0	NÃO	-21,7817	-46,6307
	10/05/2024 00:34:49	MG - POÇOS DE CALDAS - Próx. Rua Antônio Bertolan	Parada do Veículo		Alerta de Software	0	NÃO	-21,7817	-46,6307
	10/05/2024 00:32:49	MG - POÇOS DE CALDAS - Próx. Rua Antônio Bertolan	Parada do Veículo		Alerta de Software	0	NÃO	-21,7817	-46,6307
	10/05/2024 00:30:49	MG - POÇOS DE CALDAS - Próx. Rua Antônio Bertolan	Parada do Veículo		Alerta de Software	0	NÃO	-21,7817	-46,6307
	10/05/2024 00:28:50	MG - POÇOS DE CALDAS - Próx. Rua Antônio Bertolan	Parada do Veículo		Alerta de Software	0	NÃO	-21,7817	-46,6307
	10/05/2024 00:26:50	MG - POÇOS DE CALDAS - Próx. Rua Antônio Bertolan	Parada do Veículo		Alerta de Software	0	NÃO	-21,7817	-46,6307
	10/05/2024 00:24:50	MG - POÇOS DE CALDAS - Próx. Rua Antônio Bertolan	Parada do Veículo		Alerta de Software	0	NÃO	-21,7817	-46,6307
	10/05/2024 00:22:50	MG - POÇOS DE CALDAS - Próx. Rua Antônio Bertolan	Parada do Veículo		Alerta de Software	0	NÃO	-21,7817	-46,6307
	10/05/2024 00:20:50	MG - POÇOS DE CALDAS - Próx. Rua Antônio Bertolan	Parada do Veículo		Alerta de Software	0	NÃO	-21,7817	-46,6307
	10/05/2024 00:18:50	MG - POÇOS DE CALDAS - Próx. Rua Antônio Bertolan	Parada do Veículo		Alerta de Software	0	NÃO	-21,7817	-46,6307
	10/05/2024 00:16:50	MG - POÇOS DE CALDAS - Próx. Rua Antônio Bertolan	Parada do Veículo		Alerta de Software	0	NÃO	-21,7817	-46,6307
	10/05/2024 00:14:50	MG - POÇOS DE CALDAS - Próx. Rua Antônio Bertolan	Parada do Veículo		Alerta de Software	0	NÃO	-21,7817	-46,6307
	10/05/2024 00:12:50	MG - POÇOS DE CALDAS - Próx. Rua Antônio Bertolan	Parada do Veículo		Alerta de Software	0	NÃO	-21,7817	-46,6307
	10/05/2024 00:10:50	MG - POÇOS DE CALDAS - Próx. Rua Antônio Bertolan	Parada do Veículo		Alerta de Software	0	NÃO	-21,7817	-46,6307
	10/05/2024 00:08:50	MG - POÇOS DE CALDAS - Próx. Rua Antônio Bertolan	Parada do Veículo		Alerta de Software	0	NÃO	-21,7817	-46,6307
	10/05/2024 00:06:50	MG - POÇOS DE CALDAS - Próx. Rua Antônio Bertolan	Parada do Veículo		Alerta de Software	0	NÃO	-21,7817	-46,6307
	10/05/2024 00:04:50	MG - POÇOS DE CALDAS - Próx. Rua Antônio Bertolan	Parada do Veículo		Alerta de Software	0	NÃO	-21,7817	-46,6307
	10/05/2024 00:02:50	MG - POÇOS DE CALDAS - Próx. Rua Antônio Bertolan	Parada do Veículo		Alerta de Software	0	NÃO	-21,7817	-46,6307
	10/05/2024 00:00:50	MG - POÇOS DE CALDAS - Próx. Rua Antônio Bertolan	Parada do Veículo		Alerta de Software	0	NÃO	-21,7817	-46,6307